

О некоторых вопросах административно-территориального устройства района Магжана Жумабаева Северо-Казахстанской области

Совместное постановление акимата Северо-Казахстанской области от 21 июня 2019 года № 171 и решение Северо-Казахстанского областного маслихата от 21 июня 2019 года № 34/5. Зарегистрировано Департаментом юстиции Северо-Казахстанской области 28 июня 2019 года № 5460

В соответствии с подпунктом 3) статьи 11 Закона Республики Казахстан от 8 декабря 1993 года "Об административно-территориальном устройстве Республики Казахстан", подпунктом 4) пункта 1 статьи 6, пунктом 4 статьи 7, пунктом 2 статьи 27 Закона Республики Казахстан от 23 января 2001 года "О местном государственном управлении и самоуправлении в Республике Казахстан", с учетом мнения представительных и исполнительных органов района Магжана Жумабаева, акимат Северо-Казахстанской области ПОСТАНОВЛЯЕТ и Северо-Казахстанский областной маслихат РЕШИЛ:

1. Внести в административно-территориальное устройство района Магжана Жумабаева Северо-Казахстанской области следующие изменения:

1) изменить подчиненность села Ногайбай, путем исключения его из состава Каракогинского сельского округа и включением его в состав сельского округа Ногайбай би;

установить границы следующих сельских округов:

Каракогинского сельского округа общей площадью 31939 гектар, путем исключения территории села Ногайбай, площадью 174 гектара;

сельского округа Ногайбай би общей площадью 26751 гектар, с учетом территории села Ногайбай, согласно приложению 1 к настоящему совместному постановлению акимата и решению маслихата;

2) изменить подчиненность села Рощино, путем исключения его из состава Успенского сельского округа и включением его в состав Авангардского сельского округа;

установить границы следующих сельских округов:

Успенского сельского округа общей площадью 37119 гектар, путем исключения территории села Рощино, площадью 594 гектара;

Авангардского сельского округа общей площадью 26698 гектар, с учетом территории села Рощино, согласно приложению 2 к настоящему совместному постановлению акимата и решению маслихата.

2. Областному и районным исполнительным органам Северо-Казахстанской области внести соответствующие изменения в учетные данные административно-территориальных единиц района и области.

3. Коммунальным государственным учреждениям "Аппарат акима Северо-Казахстанской области" и "Аппарат Северо-Казахстанского областного маслихата" в установленном законодательством Республики Казахстан порядке обеспечить:

1) государственную регистрацию настоящего совместного постановления акимата и решения маслихата в республиканском государственном учреждении "Департамент юстиции Северо-Казахстанской области Министерства юстиции Республики Казахстан";

2) в течение десяти календарных дней со дня государственной регистрации настоящего решения направление его копии в бумажном и электронном виде на казахском и русском языках в филиал Республиканского государственного предприятия на праве хозяйственного ведения "Институт законодательства и правовой информации Республики Казахстан" Министерства юстиции Республики Казахстан по Северо-Казахстанской области для официального опубликования и включения в Эталонный контрольный банк нормативных правовых актов Республики Казахстан;

3) размещение настоящего совместного постановления акимата и решения маслихата на интернет-ресурсе акимата Северо-Казахстанской области и Северо-Казахстанского областного маслихата после его официального опубликования.

4. Контроль за исполнением настоящего совместного постановления акимата и решения маслихата возложить на заместителя акима Северо-Казахстанской области по курируемым вопросам и руководителя аппарата областного маслихата.

5. Настоящее совместное постановление и решение вводится в действие по истечении десяти календарных дней после дня его первого официального опубликования.

*Исполняющий обязанности
акима
Северо-Казахстанской области*

М. Тасмаганбетов

*Председатель сессии
Северо-Казахстанского
областного маслихата*

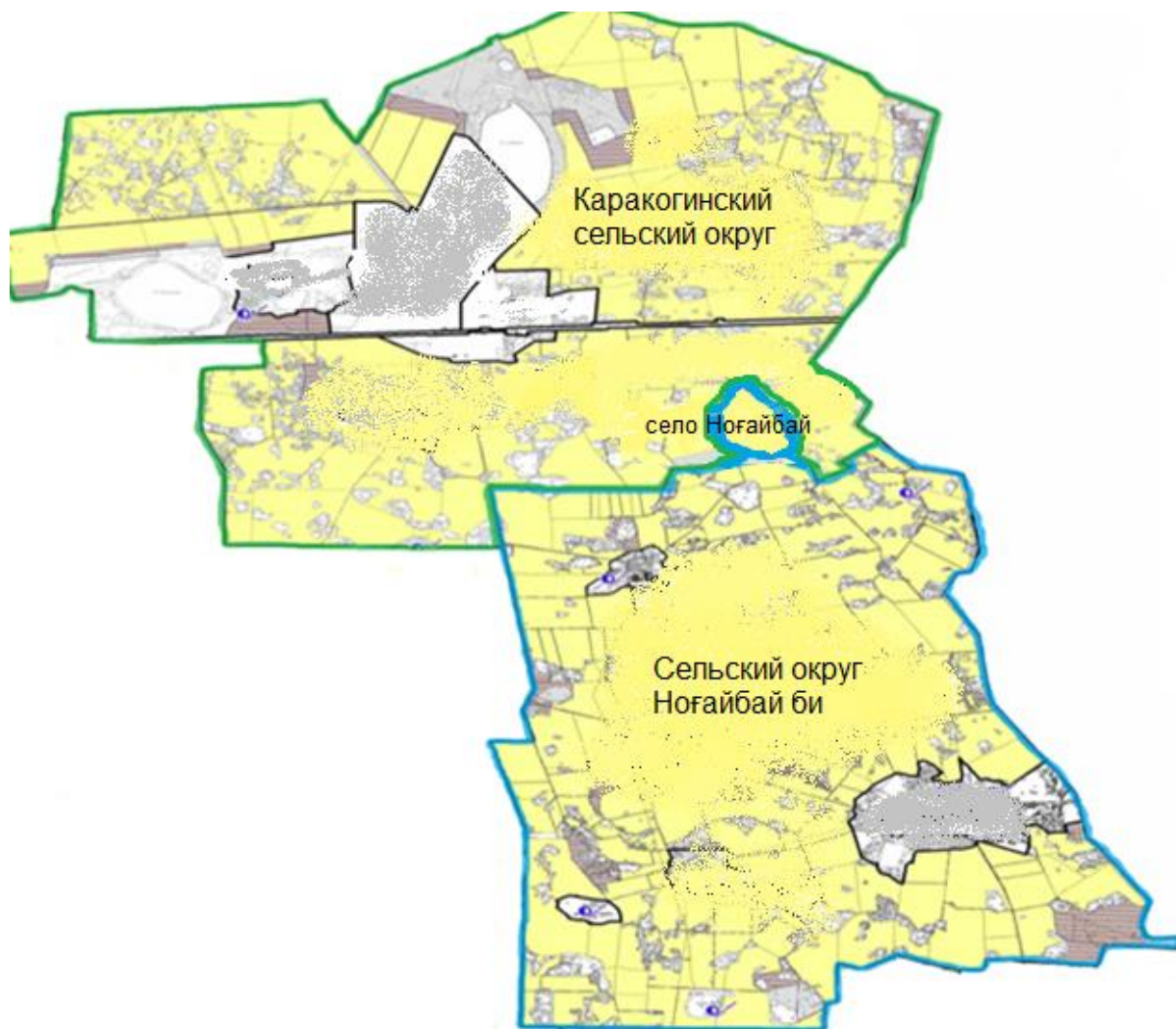
А. Сапаров



*Секретарь
Северо-Казахстанского
областного маслихата*

В. Бубенко

Приложение 1 к совместному постановлению
акимата Северо-Казахстанской области № 171 от
21 июня 2019 года и решению маслихата
Северо-Казахстанской области № 34/5 от 21 июня
2019 года

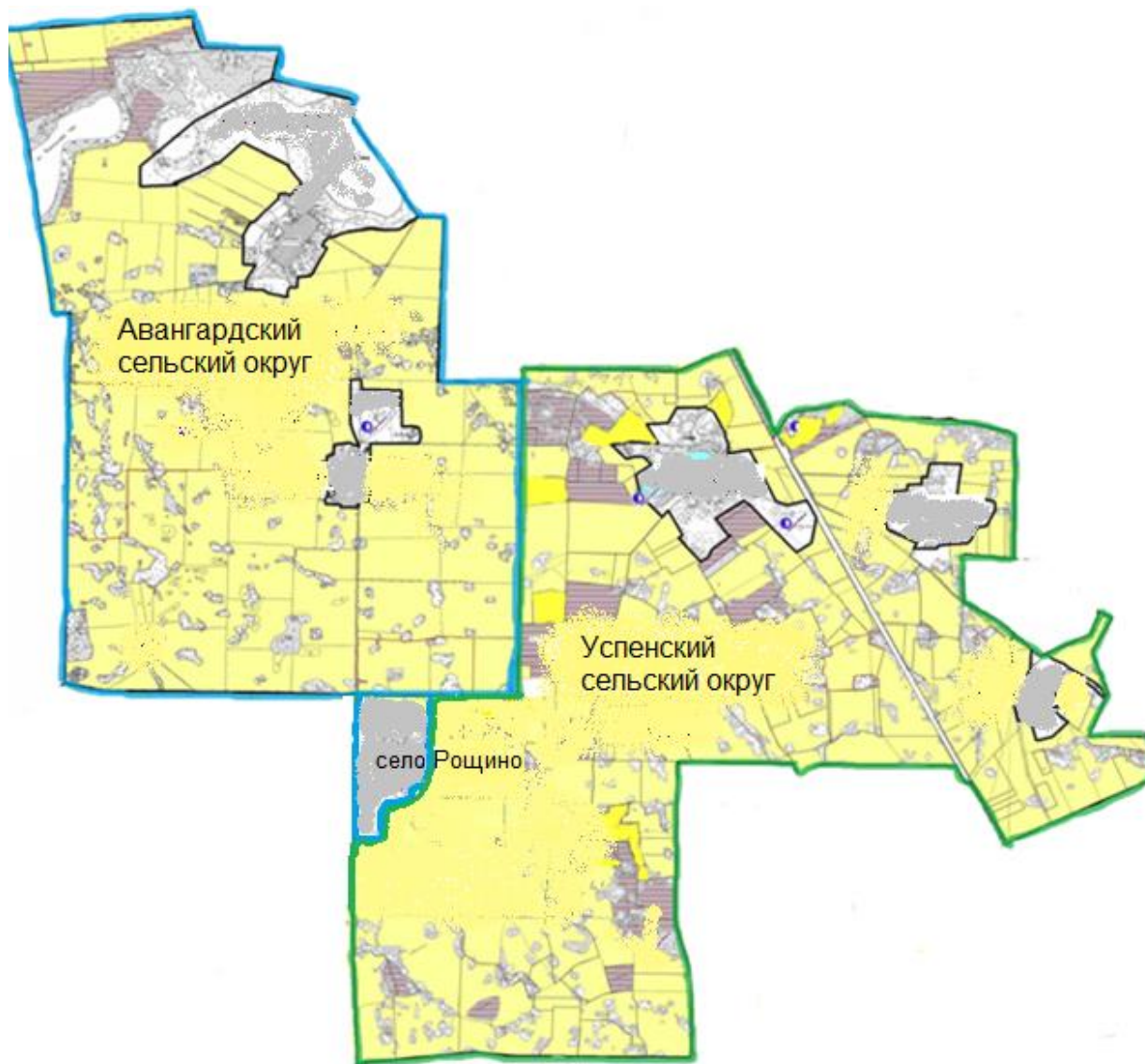
Схематическая карта границ Каракогинского и Ногайбай би сельских округов (масштаб 1:250000)




площадь Каракогинского сельского округа 31939 гектар	
площадь сельского округа Ногайбай би 26751 гектар, в том числе земли села Ногайбай 174 гектар	

Приложение 2 к совместному постановлению акимата Северо-Казахстанской области № 171 от 21 июня 2019 года и решению маслихата Северо-Казахстанской области № 34/5 от 21 июня 2019 года

Схематическая карта границ Успенского и Авангардского сельских округов (масштаб 1: 250000)



<p>площадь Успенского сельского округа 37119 гектар</p>	
<p>площадь Авангардского сельского округа 26698 гектар, в том числе земли села Рощина 594 гектар</p>	