

Об утверждении проекта (схемы) зонирования земель, границ оценочных зон и поправочных коэффициентов к базовым ставкам платы за земельные участки населенных пунктов района Алтай

Решение маслихата Зыряновского района Восточно-Казахстанской области от 15 января 2019 года № 43/3-VI. Зарегистрировано Управлением юстиции Зыряновского района Департамента юстиции Восточно-Казахстанской области 21 января 2019 года № 5-12-191

Сноска. Заголовок с изменением, внесенным решением маслихата района Алтай Восточно-Казахстанской области от 26.11.2021 № 9/3-VII (вводится в действие по истечении десяти календарных дней после дня его первого официального опубликования).

В соответствии с пунктом 2 статьи 8, пунктом 1 статьи 11 Земельного кодекса Республики Казахстан от 20 июня 2003 года, подпунктом 15) пункта 1 статьи 6 Закона Республики Казахстан от 23 января 2001 года "О местном государственном управлении и самоуправлении в Республике Казахстан", маслихат района Алтай РЕШИЛ:

Сноска. Преамбула с изменением, внесенным решением маслихата района Алтай Восточно-Казахстанской области от 26.11.2021 № 9/3-VII (вводится в действие по истечении десяти календарных дней после дня его первого официального опубликования).

1. Утвердить проект (схему) зонирования земель населенных пунктов района Алтай согласно приложению 1 к настоящему решению.

Сноска. Пункт 1 в редакции решения маслихата района Алтай Восточно-Казахстанской области от 26.11.2021 № 9/3-VII (вводится в действие по истечении десяти календарных дней после дня его первого официального опубликования).

1-1. Утвердить границы оценочных зон и поправочные коэффициенты к базовым ставкам платы за земельные участки населенных пунктов района Алтай, согласно приложениям 2, 3, 4, 5 к настоящему решению.

Сноска. Решение дополнено пунктом 1-1 решением маслихата района Алтай Восточно-Казахстанской области от 26.11.2021 № 9/3-VII (вводится в действие по истечении десяти календарных дней после дня его первого официального опубликования).

2. Признать утратившим силу некоторые решения маслихата Зыряновского района:

1) решение маслихата Зыряновского района от 17 июля 2015 года № 45/3-V "Об утверждении проекта (схемы) зонирования земель и повышении ставок земельного

налога по Зыряновскому району" (зарегистрировано в Реестре государственной регистрации нормативных правовых актов за № 4103, опубликовано в газете "Мой город Зыряновск" "Менің өлкем" от 20 августа 2015 года, информационной системе "Әділет" 7 сентября 2015 года);

2) решение маслихата Зыряновского района от 30 марта 2018 года № 27/10-VI "О внесении изменения в решение маслихата от 17 июля 2015 года № 45/3-V "Об утверждении проекта (схемы) зонирования земель и повышении ставок земельного налога по Зыряновскому району" (зарегистрировано в Реестре государственной регистрации нормативных правовых актов за № 5-12-153, опубликовано в Эталонном контрольном банке нормативных правовых актов Республики Казахстан в электронном виде 5 мая 2018 года).

3. Настоящее решение вводится в действие по истечении десяти календарных дней после дня его первого официального опубликования.

Председатель сессии

Л. Попова

Секретарь маслихата

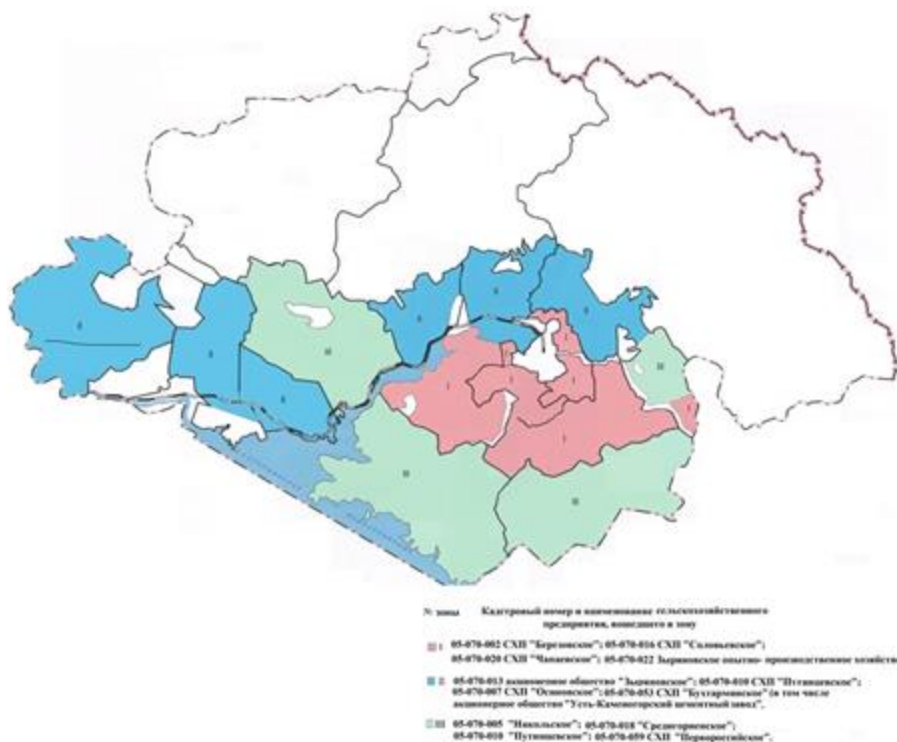
Зыряновского района

Л. Гречушникова





Приложение 1 к решению
маслихата района Алтай
от 15 января 2019 года
№ 43/3-VI

Проект (схема) зонирования земель населенных пунктов района Алтай

Сноска. Приложение 1 в редакции решения маслихата района Алтай Восточно-Казахстанской области от 26.11.2021 № 9/3-VII (вводится в действие по истечении десяти календарных дней после дня его первого официального опубликования).



Условные обозначения:

-  I - граница зоны
-  II – граница зоны
-  III – граница зоны
-  границы земель населенных пунктов

Приложение 2 к решению
маслихата района Алтай
от 15 января 2019 года
№ 43/3-VI

Границы оценочных зон города Алтай

Сноска. Приложение 2 в редакции решения маслихата района Алтай Восточно-Казахстанской области от 26.11.2021 № 9/3-VII (вводится в действие по истечении десяти календарных дней после дня его первого официального опубликования).



Условные обозначения:

	I - граница зоны
	II- граница зоны
	III – граница зоны
	IV – граница зоны
	V – границы зоны
	VI – границы зоны
	границы земель города Алтай

Приложение 3 к решению
маслихата района Алтай
от 15 января 2019 года
№ 43/3-VI

Границы оценочных зон города Серебрянск

Сноска. Приложение 3 в редакции решения маслихата района Алтай Восточно-Казахстанской области от 26.11.2021 № 9/3-VII (вводится в действие по истечении десяти календарных дней после дня его первого официального опубликования).



Условные обозначения:

-  I - граница зоны
-  II- граница зоны
-  III – граница зоны
-  IV – граница зоны
-  V – границы зоны
-  - границы земель города Серебрянск










Приложение 4 к решению
 маслихата района Алтай
 от 15 января 2019 года
 № 43/3-VI

Границы оценочных зон сельских населенных пунктов района Алтай

Сноска. Приложение 4 в редакции решения маслихата района Алтай Восточно-Казахстанской области от 26.11.2021 № 9/3-VII (вводится в действие по истечении десяти календарных дней после дня его первого официального опубликования).



Условные обозначения:

Граница зоны	Номер зоны
	I
	II
	III
	IV
	V
	VI
	VII
	VIII
	IX

Приложение 5 к решению
 маслихата района Алтай
 /от 15 января 2019 года
 № 43/3-VI

Поправочные коэффициенты к базовым ставкам платы за земельные участки населенных пунктов района Алтай

Сноска. Приложение 5 в редакции решения маслихата района Алтай Восточно-Казахстанской области от 26.11.2021 № 9/3-VII (вводится в действие по

истечении десяти календарных дней после дня его первого официального опубликования).

Номер зоны	Поправочные коэффициенты к базовым ставкам платы за земельные участки населенных пунктов района Алтай
город Алтай	
I	1,5
II	1,5
III	1,4
IV	1,4
V	1,5
VI	1,5
город Серебрянск	
I	1,5
II	1,5
III	1,5
IV	1,5
V	1,5
Сельские населенные пункты	
I	1,0
II	1,0
III	1,0
IV	1,0
V	1,0
VI	1,0
VII	1,0
VIII	1,0
IX	1,0