

Об утверждении схемы пастбищеоборотов на основании геоботанического обследования пастбищ

Постановление акимата Тарбагатайского района Восточно-Казахстанской области от 22 января 2019 года № 21. Зарегистрировано Управлением юстиции Тарбагатайского района Департамента юстиции Восточно-Казахстанской области 23 января 2019 года № 5-16-186

Примечание РЦПИ.

В тексте документа сохранена пунктуация и орфография оригинала.

В соответствии с подпунктом 10) пункта 1 статьи 31 Закона Республики Казахстан от 23 января 2001 года "О местном государственном управлении и самоуправлении в Республике Казахстан", с подпунктом 3) пункта 1 статьи 9 Закона Республики Казахстан от 20 февраля 2017 года "О пастбищах", акимат Тарбагатайского района **ПОСТАНОВЛЯЕТ:**

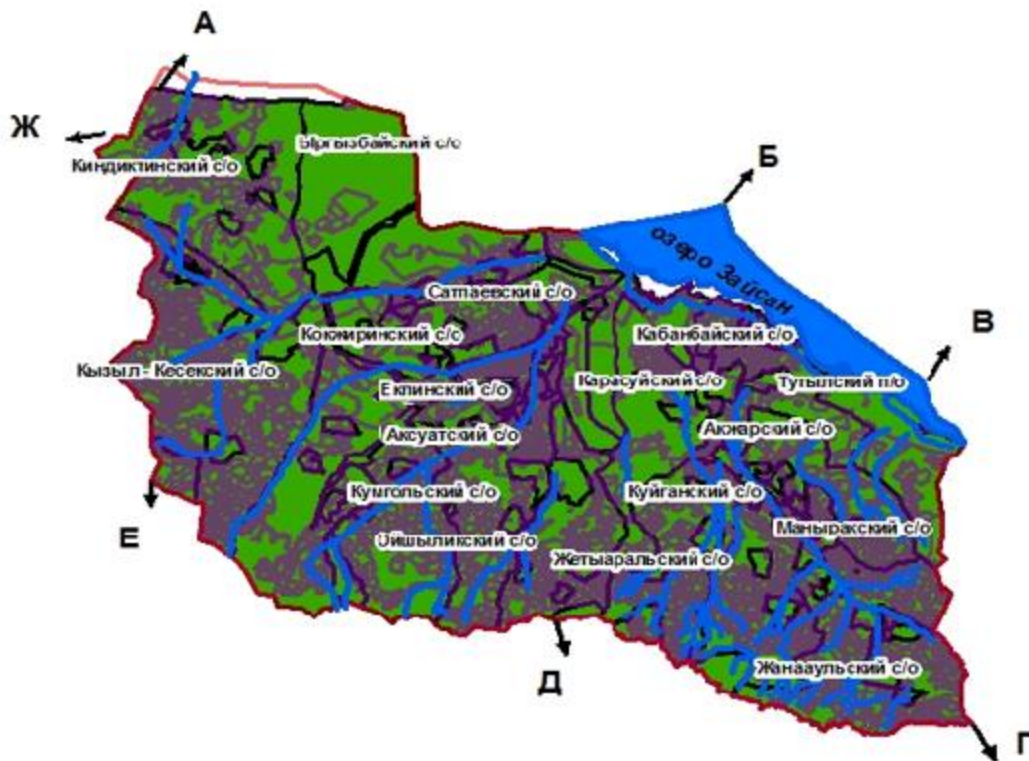
1. Утвердить схемы пастбищеоборотов на основании геоботанического обследования пастбищ согласно приложениям 1,2,3,4,5,6 к настоящему постановлению.
2. Контроль за исполнением настоящего постановления возложить на заместителя акима района Мауадинова К.
3. Настоящее постановление вводится в действие по истечении десяти календарных дней после дня его первого официального опубликования.

Аким района

Д. Оразбаев

Приложение № 1
к постановлению акимата
Тарбагатайского района
от "22" января 2019 года № 21




Схема (карта) расположения пастбищ на территории административно-территориальной единицы в разрезе категорий земель, собственников земельных участков и землепользователей на основании правоустанавливающих документов



Описания ограничения:

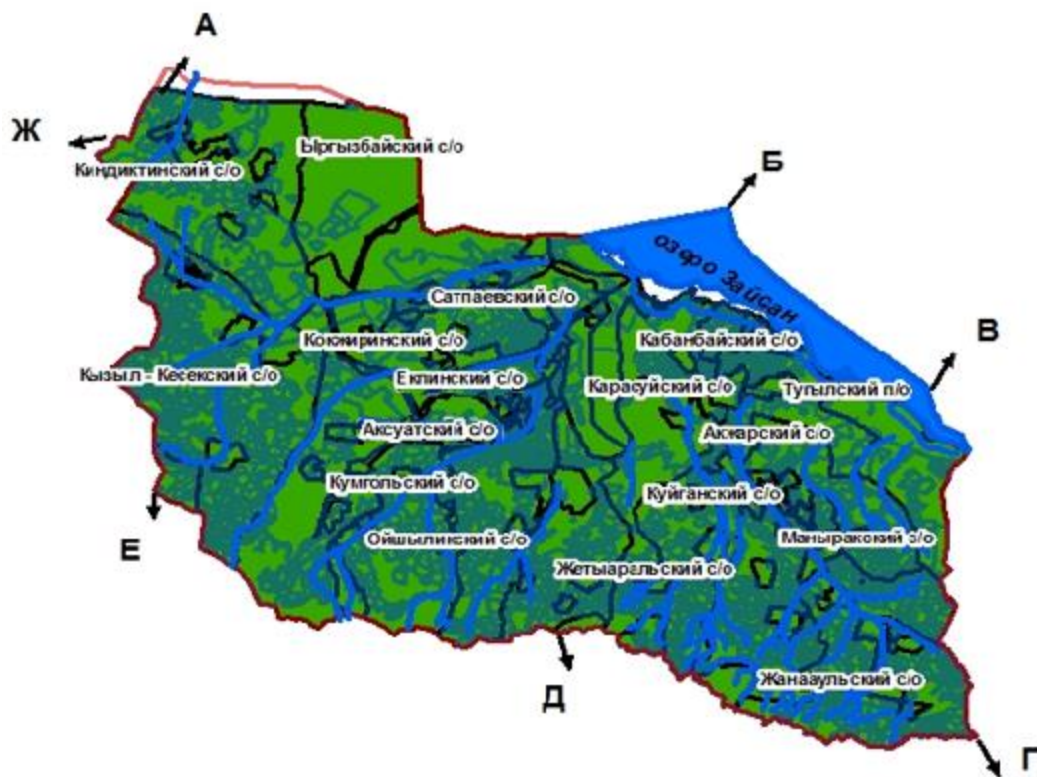
от А до В - земли Кокпектинского района
от В до В – земли Курчумского района
от В до Г – земли Зайсанского района
от Г до Д- граница с КНР
от Д до Е - земли Урджарского района
от Е до Ж - земли Аязозского района
от Ж до А - земли Жарминского района

Условные знаки и символы:

-  граница района
-  земельные участки
-  границы сельских округов

Приложение № 2
к постановлению акимата
Тарбагатайского района
от "22" января 2019 года № 21




Приемлемые схемы пастбищеоборотов



Описания ограничения:

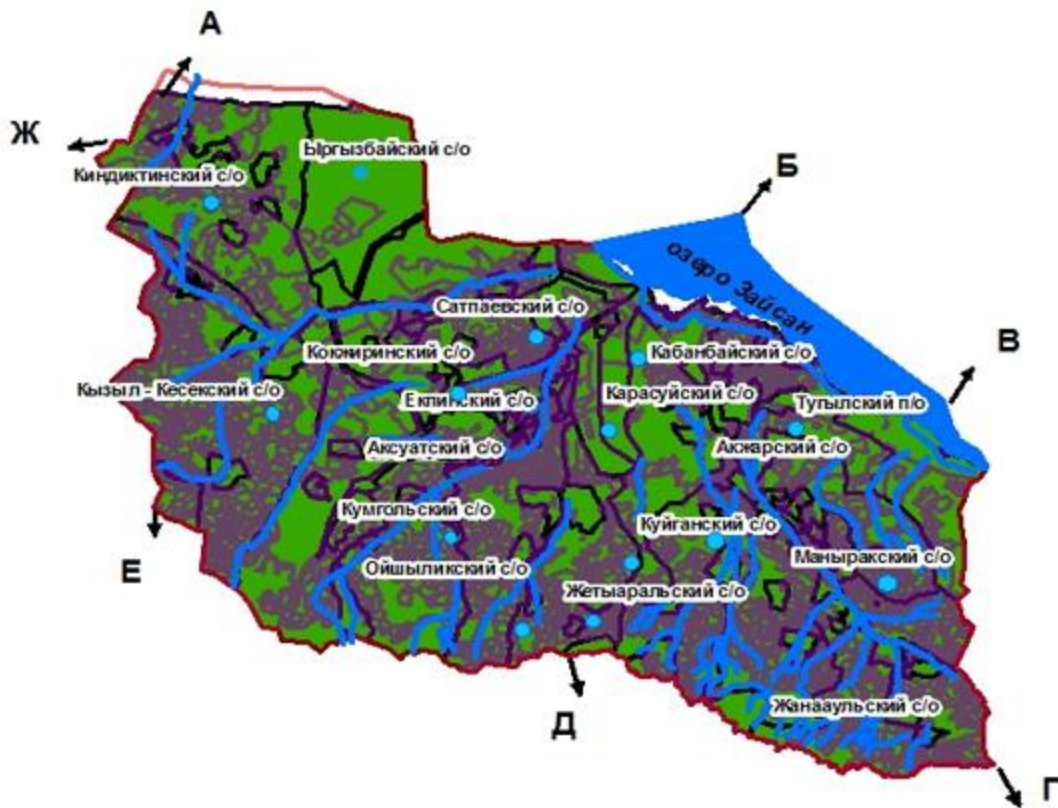
от А до Б - земли Кокпектинского района
от Б до В – земли Курчумского района
от В до Г – земли Зайсанского района
от Г до Д- граница с КНР
от Д до Е - земли Урджарского района
от Е до Ж - земли Аягозского района
от Ж до А - земли Жарминского района

Условные знаки и символы:

	граница района
	Приемлемые схемы пастбищеоборотов
	границы сельских округов

Приложение № 3
к постановлению акимата
Тарбагатайского района
от "22" января 2019 года № 21




Карта с обозначением внешних и внутренних границ и площадей пастбищ, в том числе сезонных объектов пастбищной инфраструктуры



Описания ограничения:

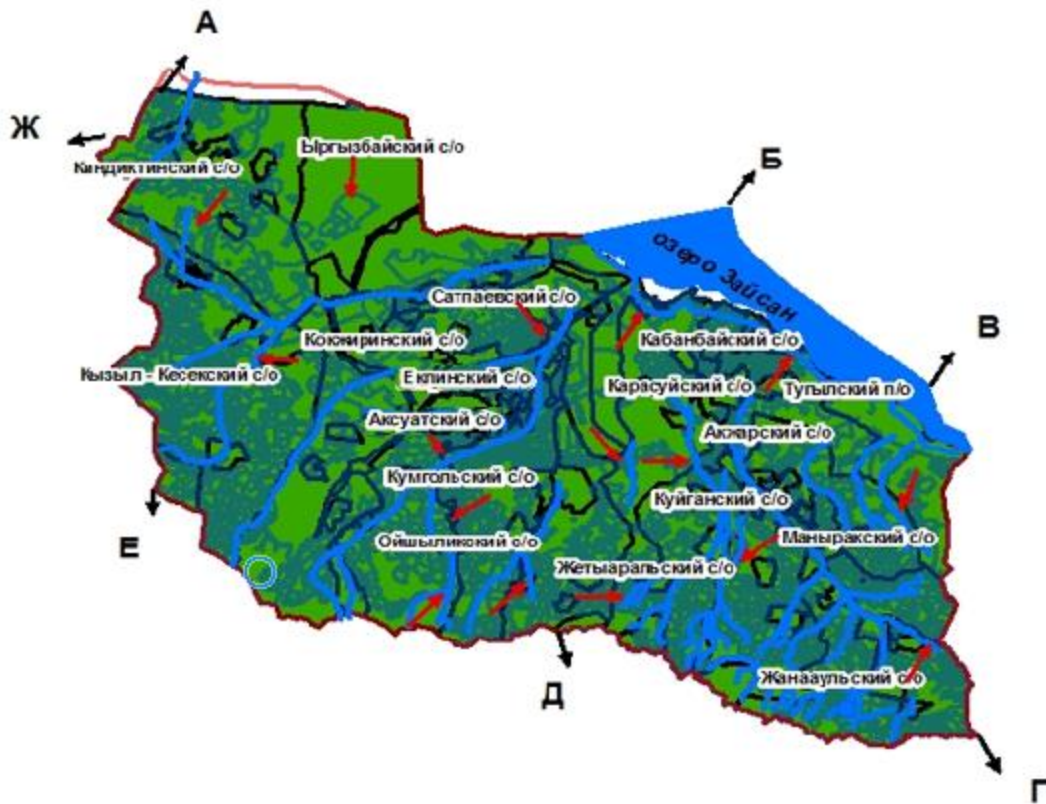
от А до Б - земли Кокпектинского района
от Б до В – земли Курчумского района
от В до Г – земли Зайсанского района
от Г до Д- граница с КНР
от Д до Е - земли Урджарского района
от Е до Ж - земли Аягозского района
от Ж до А - земли Жарминского района

Условные знаки и символы:

-  граница района
-  границы сельских округов
-  Карта с обозначением внешних и внутренних границы площадей и пастбищ, в том числе сезонных объектов пастбищной инфраструктуры

Приложение № 4
постановлению
акимата Тарбагатайского района
от "22" января 2019 года № 21

Схема доступа пастбище пользователей к водоисточникам (озерам, рекам, прудам, копаням, оросительным или обводнительным каналам, трубчатым или шахтным колодцам), составленную согласно норме потребления воды



Описания ограничения:

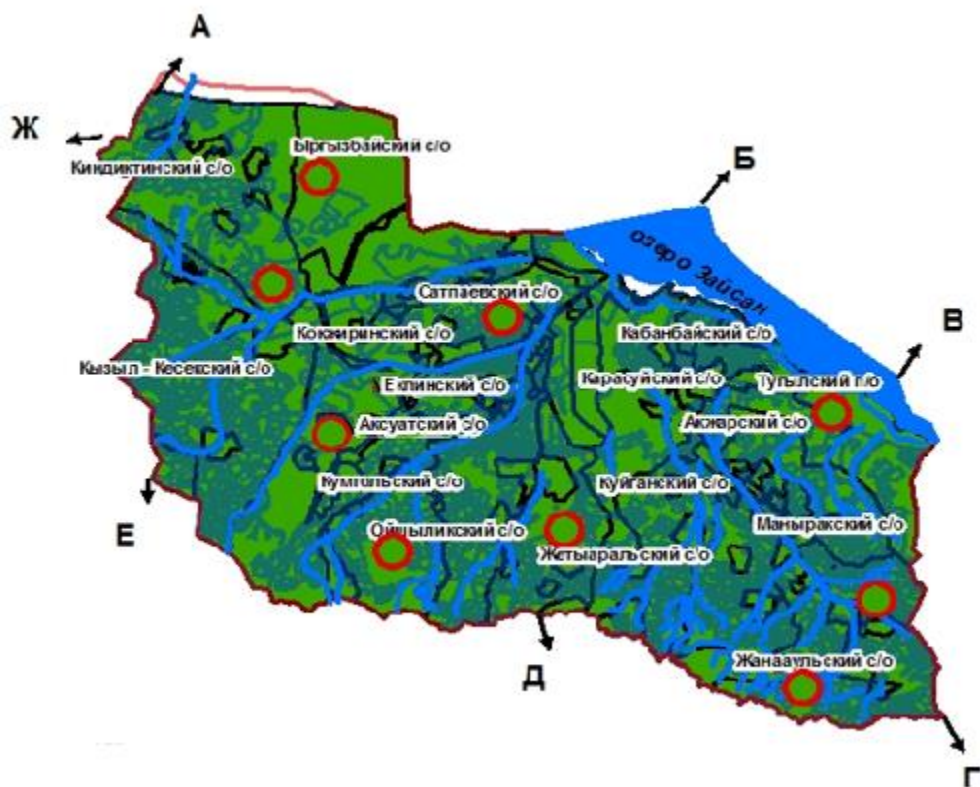
- от А до Б - земли Кокпектинского района
- от Б до В – земли Курчумского района
- от В до Г – земли Зайсанского района
- от Г до Д- граница с КНР
- от Д до Е - земли Урджарского района
- от Е до Ж - земли Аягозского района
- от Ж до А - земли Жарминского района

Условные знаки и символы:

- граница района
- границы сельских округов
- ↘
 доступ пастбище пользователей к водоисточникам (озерам, рекам, прудам, копаням, оросительным или обводнительным каналам трубчатым или шахтным колодцам) составленную согласно норме потребления воды

Приложение № 5
к постановлению акимата
Тарбагатайского района
от "22" января 2019 года № 21




Схема перераспределения пастбищ для размещения поголовья сельскохозяйственных животных физических и (или) юридических лиц, у которых отсутствуют пастбища, и перемещения его на предоставляемые пастбища



Описания ограничения:

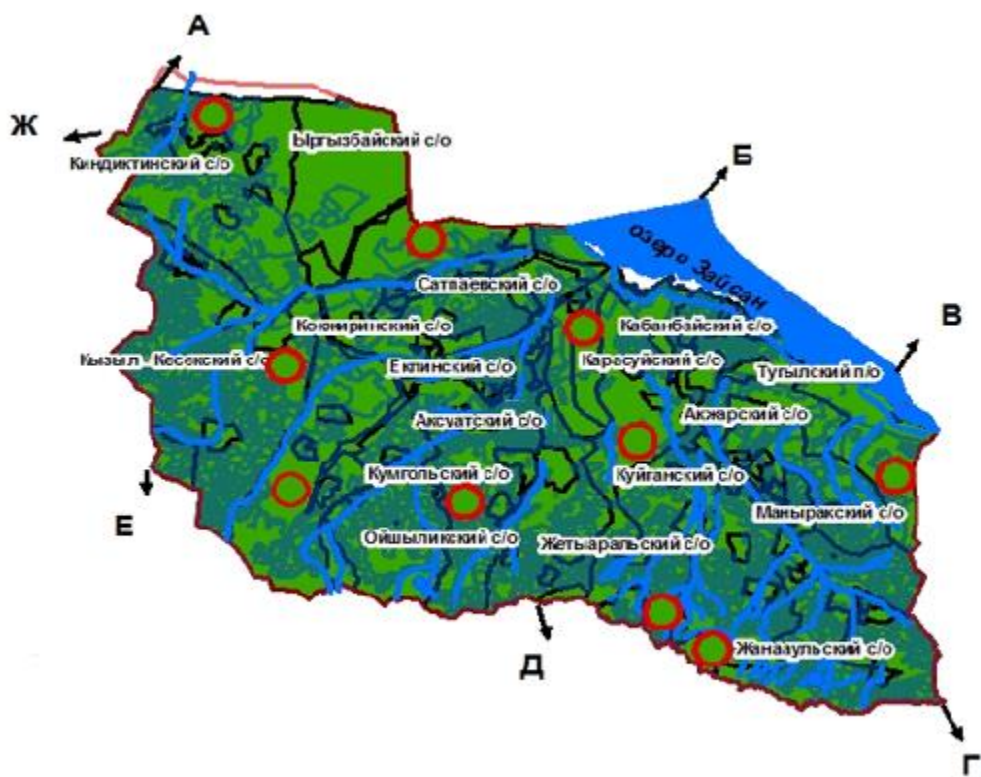
от А до Б - земли Кокпектинского района
от Б до В – земли Курчумского района
от В до Г – земли Зайсанского района
от Г до Д- граница с КНР
от Д до Е - земли Урджарского района
от Е до Ж - земли Аягозского района
от Ж до А - земли Жарминского района

Условные знаки и символы:

-  граница района
-  границы сельских округов
-  схема перераспределения пастбищ для размещения поголовья сельскохозяйственных животных физических и (или) юридических лиц у которых отсутствуют пастбища, и перемещения его на представляемые пастбища

Приложение № 6
к постановлению акимата
Тарбагатайского района
от "22" января 2019 года № 21




Схема размещения поголовья сельскохозяйственных животных на отгонных пастбищах физических и (или) юридических лиц, не обеспеченных пастбищами, расположенными в сельском округе



Описания ограничения:

от А до В - земли Кокпектинского района
от В до С - земли Курчумского района
от С до D - земли Зайсанского района
от D до E - граница с КНР
от E до Ж - земли Урджарского района
от Ж до А - земли Аягоского района
от А до Ж - земли Жарминского района

Условные знаки и символы:

-  граница района
-  границы сельских округов
-  схема размещения поголовья сельскохозяйственных животных на отгонных пастбищах физических и (или) юридических лиц не обеспеченных пастбищами, расположенными в сельском округе