

Об утверждении схем пастбищеоборотов на основании геоботанического обследования пастбищ по Бурлинскому району

Утративший силу

Постановление акимата Бурлинского района Западно-Казахстанской области от 7 марта 2019 года № 8. Зарегистрировано Департаментом юстиции Западно-Казахстанской области 7 марта 2019 года № 5564. Утратило силу постановлением акимата Бурлинского района Западно-Казахстанской области от 11 октября 2024 года № 339

Сноска. Утратило силу постановлением акимата Бурлинского района Западно-Казахстанской области от 11.10.2024 № 339 (вводится в действие по истечении десяти календарных дней после дня его первого официального опубликования).

В соответствии с Земельным Кодексом Республики Казахстан от 20 июня 2003 года, Законами Республики Казахстан от 23 января 2001 года "О местном государственном управлении и самоуправлении в Республике Казахстан", от 20 февраля 2017 года "О пастбищах", акимат района Бурлинского района **ПОСТАНОВЛЯЕТ:**

1. Утвердить схему пастбищеоборотов на основании геоботанического обследования пастбищ по Бурлинскому району согласно приложению к настоящему постановлению.

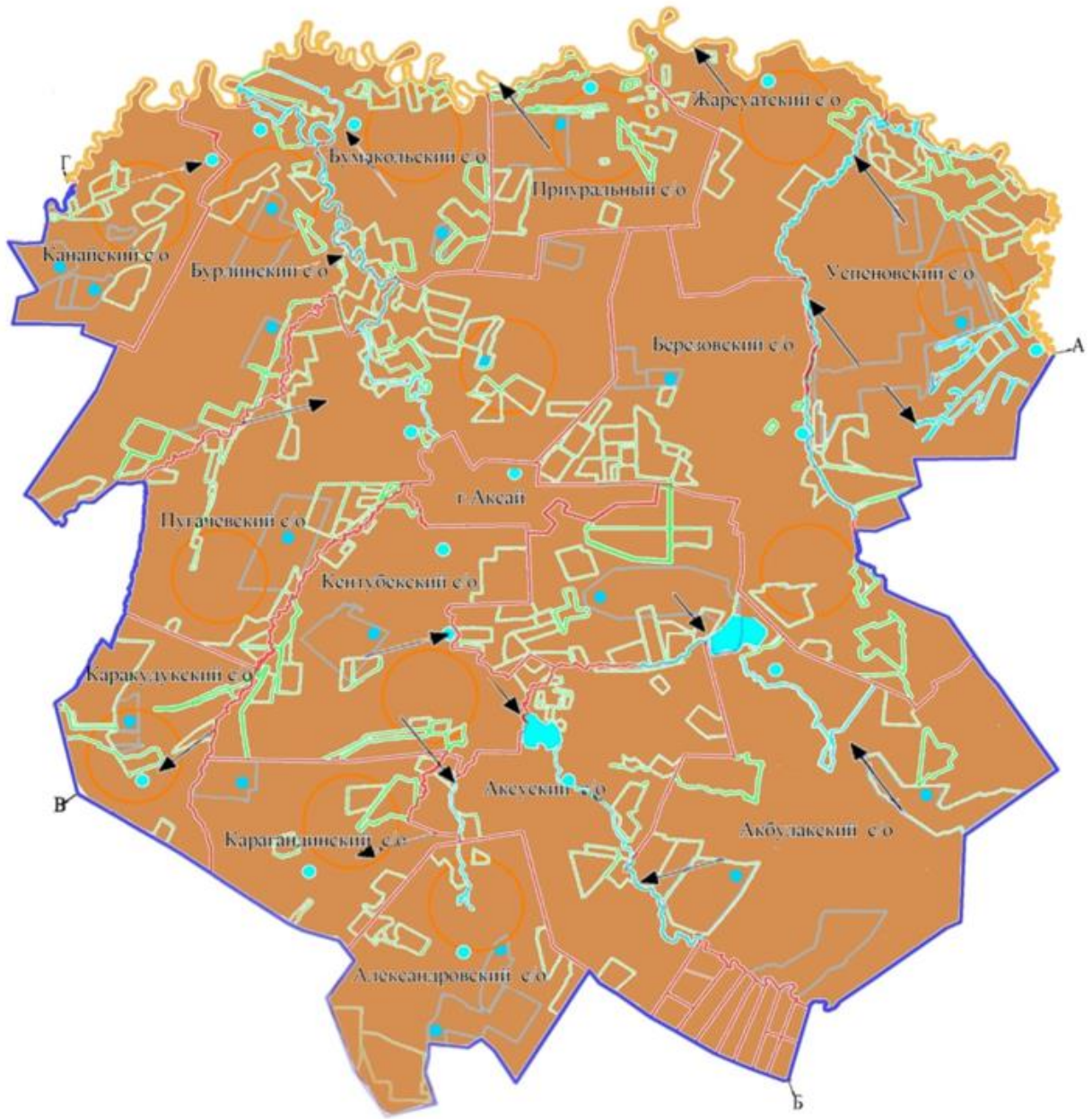
2. Руководителю отдела государственно-правовой работы аппарата акима района (Д.Муканова) обеспечить государственную регистрацию данного постановления в органах юстиции, его официальное опубликование в Эталонном контрольном банке нормативных правовых актов Республики Казахстан и в средствах массовой информации.










3. Контроль за исполнением настоящего постановления возложить на заместителя акима Бурлинского района А.Тукжанова.

4. Настоящее постановление вводится в действие со дня первого официального опубликования.

Приложение
к постановлению акимата
Бурлинского района
от 7 марта 2019 года № 8

Схема пастбищеоборотов на основании геоботанического обследования пастбищ по Бурлинскому району



	государственная граница;
	граница района;
	граница сельского округа;
	земельные участки землепользователей по учету;
	приемлемые схемы пастбищеоборотов;
	внешние и внутренние границы и площадей пастбищ, в том числе сезонных, объектов, пастбищной инфраструктуры;
	схема перераспределения пастбищ для размещения поголовья сельскохозяйственных животных физических и (или) юридических лиц, у которых отсутствуют пастбища, и перемещения его на предоставляемые пастбища;
	схема доступа пастбищепользователей к водоисточникам (озерам, рекам, прудам, копаням, оросительным или обводнительным каналам, трубчатым или шахтным колодцам), составленная согласно норме потребления воды;
	темно-каштановые.

Примечание: расшифровка аббревиатуры:

с/о – сельский округ;

г. – город.