

## Об утверждении Плана по управлению пастбищами и их использованию по Бурлинскому району на 2019-2020 годы

### *Утративший силу*

Решение Бурлинского районного маслихата Западно-Казахстанской области от 29 августа 2019 года № 40-7. Зарегистрировано Департаментом юстиции Западно-Казахстанской области 3 сентября 2019 года № 5779. Утратило силу решением Бурлинского районного маслихата Западно-Казахстанской области от 4 марта 2021 года № 2-7

**Сноска. Утратило силу решением Бурлинского районного маслихата Западно-Казахстанской области от 04.03.2021 № 2-7 (вводится в действие со дня первого официального опубликования).**

В соответствии с Законами Республики Казахстан от 20 февраля 2017 года "О пастбищах" и от 23 января 2001 года "О местном государственном управлении и самоуправлении в Республике Казахстан" Бурлинский районный маслихат **РЕШИЛ:**

1. Утвердить План по управлению пастбищами и их использованию по Бурлинскому району на 2019-2020 годы согласно приложению к настоящему решению.

2. Руководителю аппарата районного маслихата (Б.Б.Мукашева) обеспечить государственную регистрацию данного решения в органах юстиции, его официальное опубликование в Эталонном контрольном банке нормативных правовых актов Республики Казахстан.

3. Настоящее решение вводится в действие со дня первого официального опубликования.

Приложение  
к решению Бурлинского  
районного маслихата  
от 29 августа 2019 года №40-7

## План по управлению пастбищами и их использованию по Бурлинскому району на 2019-2020 годы

Настоящий План по управлению пастбищами и их использованию по Бурлинскому району на 2019-2020 годы (далее – План) разработан в соответствии с Законами Республики Казахстан от 20 февраля 2017 года "О пастбищах", от 23 января 2001 года "О местном государственном управлении и самоуправлении в Республике Казахстан", приказом Заместителя

Премьер-Министра Республики Казахстан - Министра сельского хозяйства Республики Казахстан от 24 апреля 2017 года №173 "Об утверждении Правил рационального использования пастбищ" (зарегистрирован в Министерстве юстиции Республики Казахстан 28 апреля 2017 года №15090), приказом Министра сельского хозяйства Республики Казахстан от 14 апреля 2015 года №3-3/332 "Об утверждении предельно допустимой нормы нагрузки на общую площадь пастбищ" (зарегистрирован в Министерстве юстиции Республики Казахстан 15 мая 2015 года №11064).

План принимается в целях рационального использования пастбищ, устойчивого обеспечения потребности в кормах и предотвращения процессов деградации пастбищ.

План содержит:

1) схему (карту) расположения пастбищ на территории административно-территориальной единицы в разрезе категорий земель, собственников земельных участков и землепользователей на основании правоустанавливающих документов, согласно приложению 1 к настоящему Плану;

2) приемлемые схемы пастбищеоборотов, согласно приложению 2 к настоящему Плану;

3) карту с обозначением внешних и внутренних границ и площадей пастбищ, в том числе сезонных, объектов пастбищной инфраструктуры, согласно приложению 3 к настоящему Плану;

4) схему доступа пастбищепользователей к водоисточникам (озерам, рекам, прудам, копаням, оросительным или обводнительным каналам, трубчатым или шахтным колодцам), составленную согласно норме потребления воды, согласно приложению 4 к настоящему Плану;

5) схему перераспределения пастбищ для размещения поголовья сельскохозяйственных животных физических и (или) юридических лиц, у которых отсутствуют пастбища, и перемещения его на предоставляемые пастбища, согласно приложению 5 к настоящему Плану;

6) схему размещения поголовья сельскохозяйственных животных на отгонных пастбищах физических и (или) юридических лиц, не обеспеченных пастбищами, расположенными при городе районного значения, поселке, селе, сельском округе, согласно приложению 6 к настоящему Плану;

7) календарный график по использованию пастбищ, устанавливающий сезонные маршруты выпаса и передвижения сельскохозяйственных животных, согласно приложению 7 к настоящему Плану;

8) иные требования, необходимые для рационального использования пастбищ на соответствующей административно-территориальной единице.

План принят с учетом сведений о состоянии геоботанического обследования пастбищ, сведений о ветеринарно-санитарных объектах, данных о численности поголовья сельскохозяйственных животных с указанием их владельцев – пастбищепользователей, физических и (или) юридических лиц, данных о количестве гуртов, отар, табунов, сформированных по видам и половозрастным группам сельскохозяйственных животных, сведений о формировании поголовья сельскохозяйственных животных для выпаса на отгонных пастбищах, особенностей выпаса сельскохозяйственных животных на культурных и аридных пастбищах, сведений о сервитутах для прогона скота и иных данных, предоставленных государственными органами, физическими и (или) юридическими лицами.

По административно-территориальному делению в Бурлинском районе имеются 13 сельских округов, город Аксай и 27 сельских населенных пунктов.

Общая площадь территории Бурлинского района 556 634 га, из них пастбищные земли – 236 270 га.

По категориям земли подразделяются на:

земли сельскохозяйственного назначения – 286 827 га;

земли населенных пунктов – 70 166 га;

земли промышленности, транспорта, связи, для нужд космической деятельности, обороны, национальной безопасности и иного несельскохозяйственного назначения – 7 243 га;

земли водного фонда – 941 га;

особо охраняемые природные территории-3 950 га;

земли лесного фонда – 16 437 га;

земли запаса – 157 422 га.

Климат района континентальный. Лето жаркое, зима суровая. Средняя температура января – - 15°С, июля – + 24°С. Среднегодовое количество осадков 200-250 мм.

Почвы в основном каштановые и соланчаковые.

В районе действуют 13 ветеринарных площадок и 22 скотомогильников.

В настоящее время в Бурлинском районе насчитывается крупного рогатого скота 23 163 голов, мелкого рогатого скота 24 082 голов, 6 403 голов лошадей и 52 818 птиц.

Для обеспечения сельскохозяйственных животных по Бурлинскому району имеются всего 236 270 га пастбищных угодий. В черте населенного пункта числится 64 303 га пастбищ, в землях запаса имеются 39 626 га пастбищных угодий.

В некоторых сельских округах в связи с ростом поголовья скота на личных подворьях ощущается недостаток 115 317,8 га пастбищных угодий, также

крестьянским хозяйствам нужно дополнительно 72 976,9 га, всего 188 294,7 га пастбищных угодий.

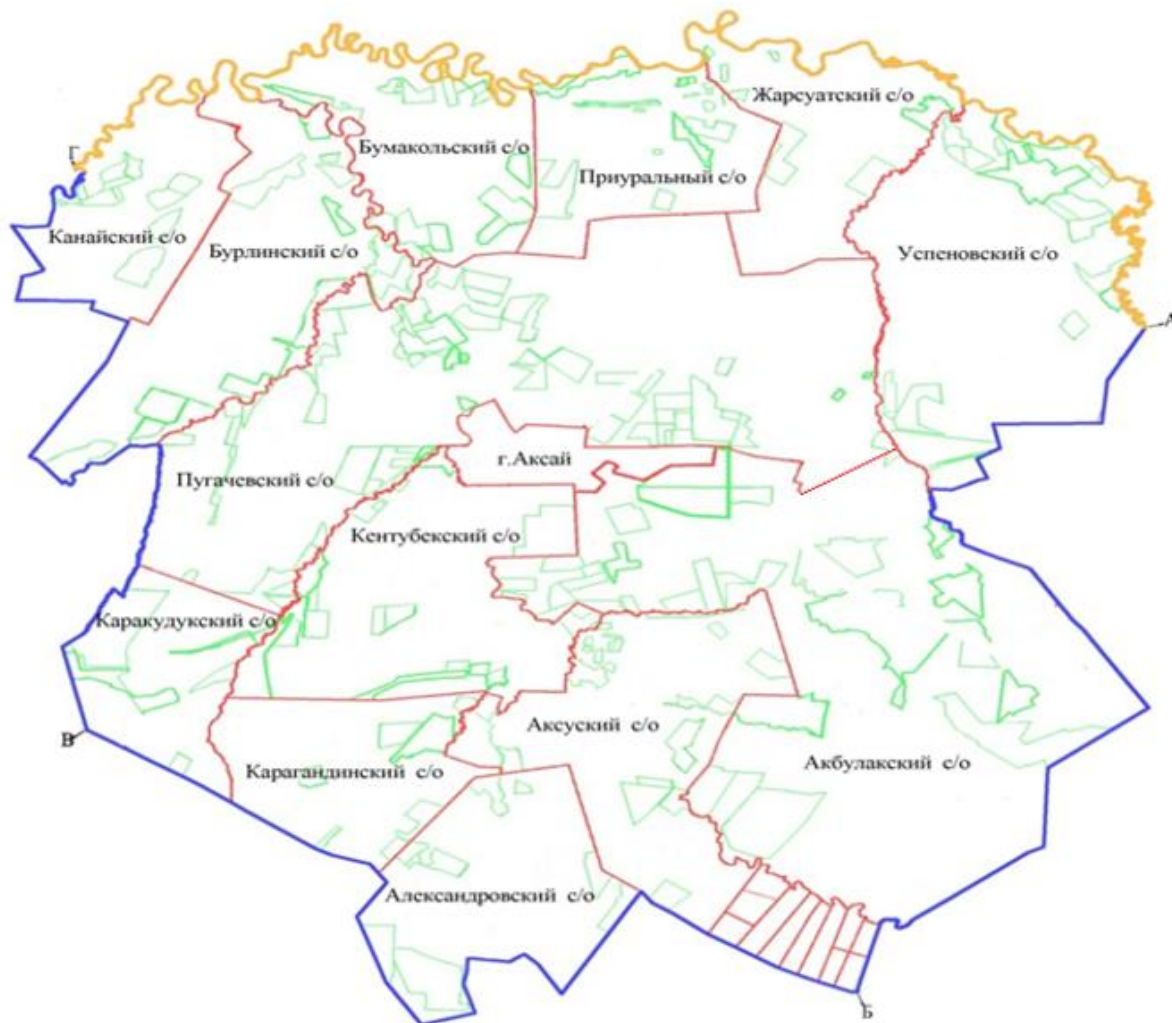
Для решения этих проблем – необходимо рационально выделить пастбищные угодья из государственного фонда и увеличить площади пастбищ за счет земель населенных пунктов, земель сельскохозяйственного назначения и земель запаса Бурлинского района.

Также, для обеспечения ветеринарно – санитарными объектами запланировать строительство мест для купания животных, строительство пунктов осеменения в Акбулакском, Александровском, Бурлинском, Бумакольском, Жарсуатском, Канайском, Карагандинском, Каракудукском, Пугачевском сельских округах и в городе Аксай.

Приложение 1  
к Плану по управлению  
пастбищами и их  
использованию по Бурлинскому  
району на 2019-2020 годы





### **Схема (карта)**

**расположения пастбищ на территории административно –  
территориальной единицы в разрезе категорий земель, собственников  
земельных участков и землепользователей на основании  
правоустанавливающих документов**



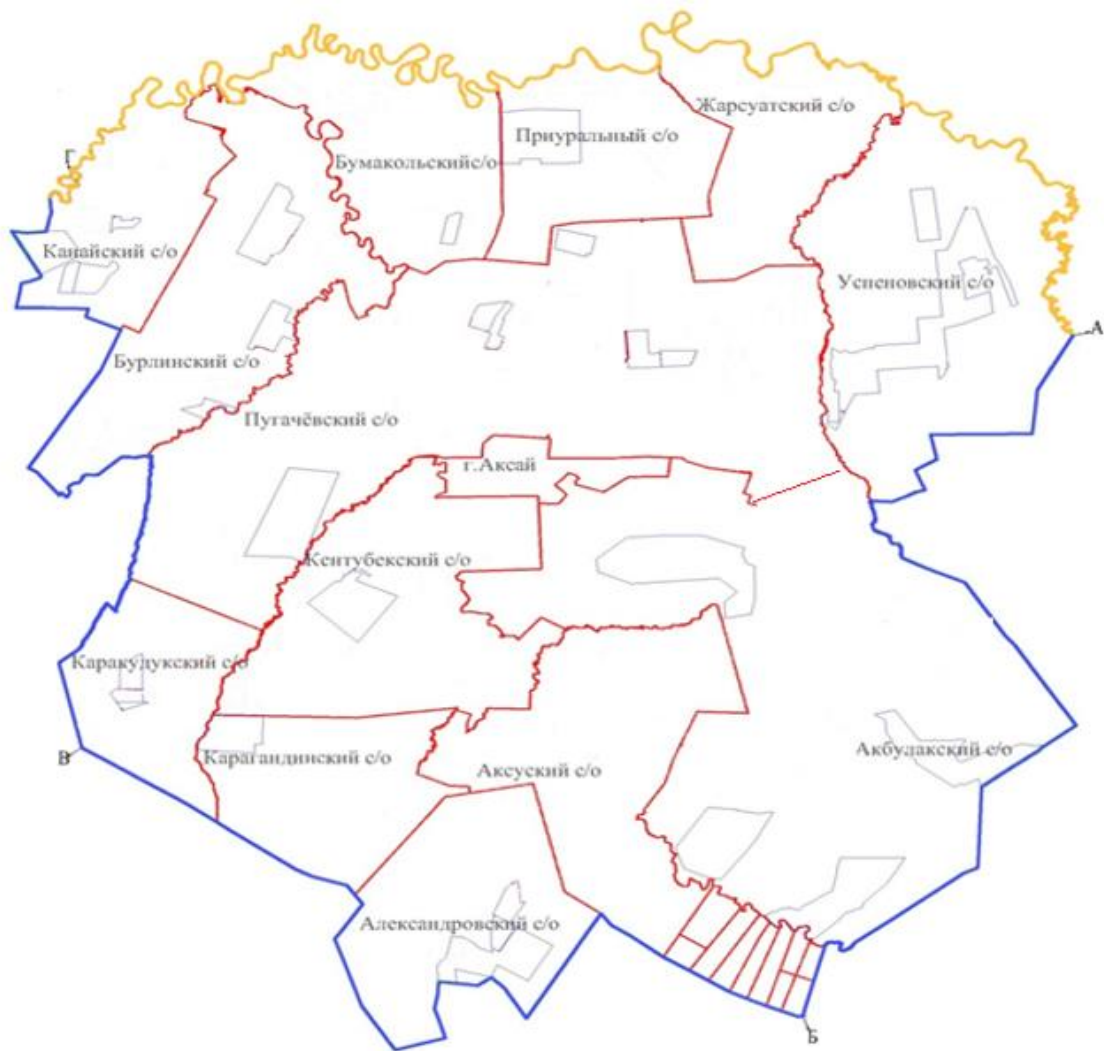
ОПИСАНИЕ ОГРАНИЧЕНИЯ:

УСЛОВНЫЕ ЗНАКИ И СИМВОЛЫ:

От А до Б - земли Чингирлауского района		- Государственная граница
От Б до В- земли Сырымского района		- Граница района
От В до Г-земли Теректинского района		- Граница сельского округа
От Г до А-земли Российской Федерации		- Земельные участки землепользователей по учету

Приложение 2  
к Плану по управлению  
пастбищами и их  
использованию по Бурлинскому  
району на 2019-2020 годы

## Приемлемые схемы пастбищеоборотов



ОПИСАНИЕ ОГРАНИЧЕНИЯ:

УСЛОВНЫЕ ЗНАКИ И СИМВОЛЫ:

От А до Б - земли Чингирлауского района

От Б до В- земли Сырымского района

От В до Г-земли Теректинского района

От Г до А-земли Российской Федерации



- Государственная граница



- Граница района



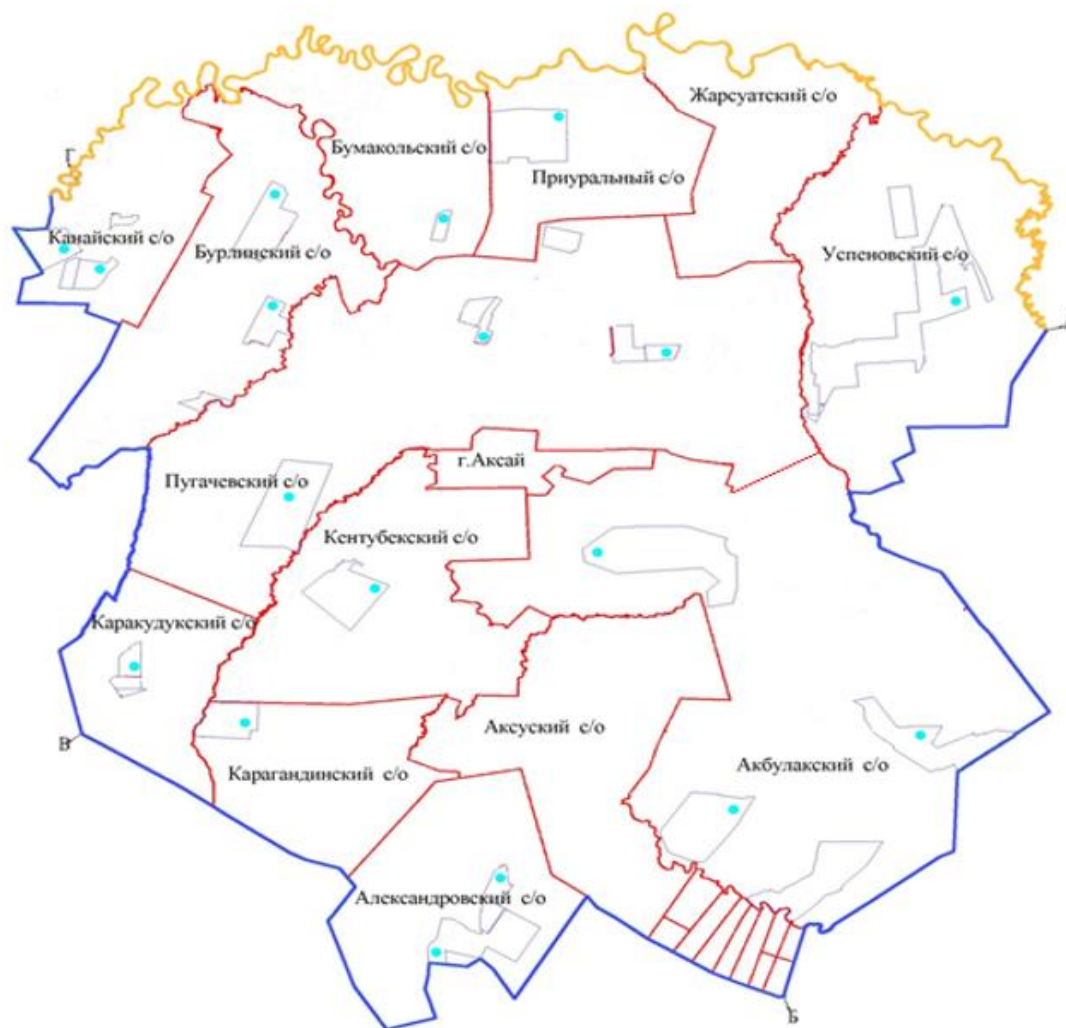
- Граница сельского округа



- Приемлемые схемы пастбищеоборотов

Приложение 3  
к Плану по управлению  
пастбищами и их  
использованию по Бурлинскому  
району на 2019-2020 годы

**Карта  
с обозначением внешних и внутренних границ и площадей пастбищ, в  
том числе сезонных, объектов пастбищной инфраструктуры**



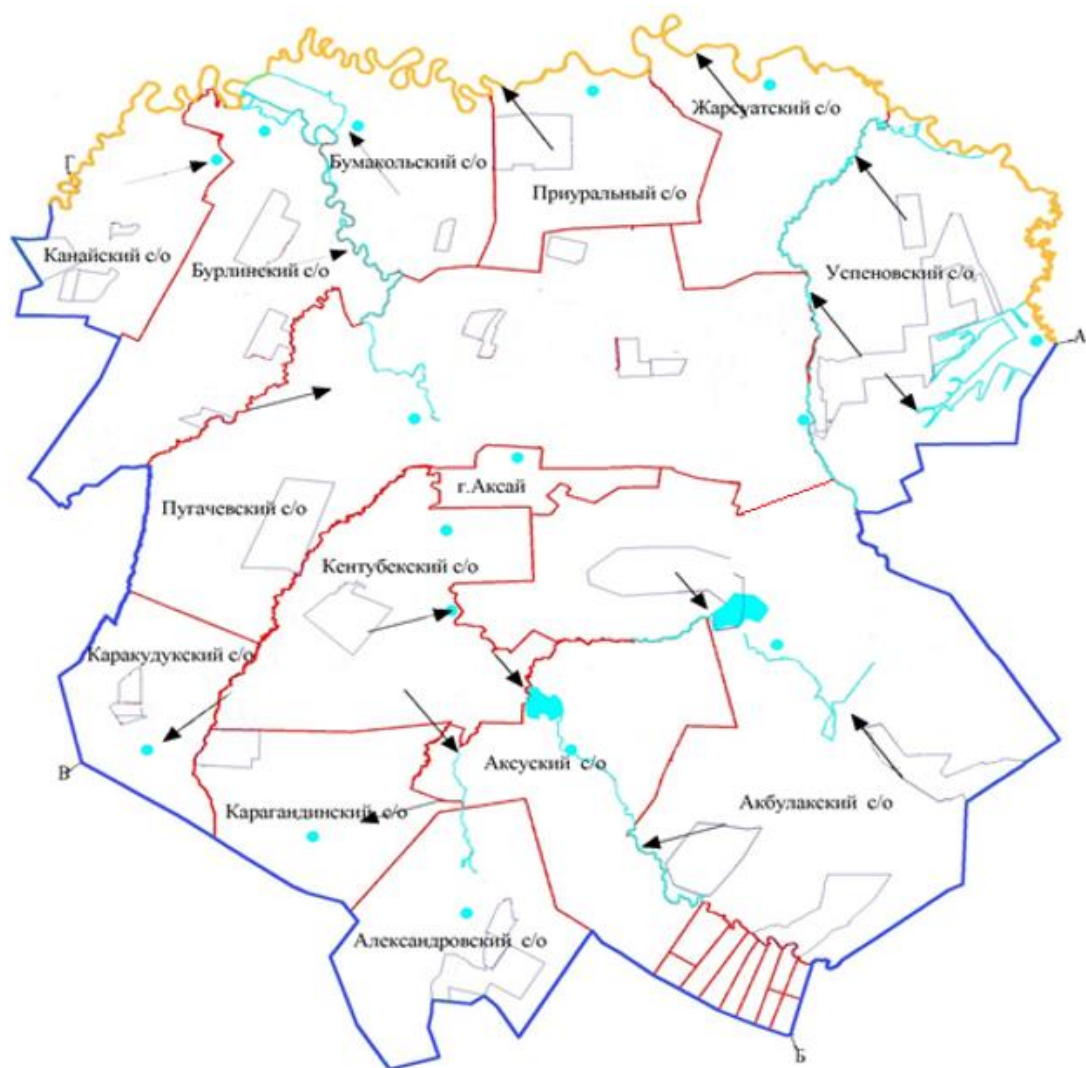
ОПИСАНИЕ ОГРАНИЧЕНИЯ:

УСЛОВНЫЕ ЗНАКИ И СИМВОЛЫ:

От А до Б - земли Чингирлауского района		- Государственная граница
От Б до В- земли Сырымского района		- Граница района
От В до Г-земли Теректинского района		- Граница сельского округа
От Г до А-земли Российской Федерации		- Внешних и внутренних границ и площадей пастбищ, в том числе сезонных, объектов пастбищной инфраструктуры

Приложение 4  
к Плану по управлению  
пастбищами и их  
использованию по Бурлинскому  
району на 2019-2020 годы

**Схема**  
доступа пастбищепользователей к водоисточникам (озерам, рекам, прудам, копаням, оросительным или обводнительным каналам, трубчатым или шахтным колодцам), составленную согласно норме потребления воды



ОПИСАНИЕ ОГРАНИЧЕНИЯ:

УСЛОВНЫЕ ЗНАКИ И СИМВОЛЫ:

От А до Б - земли Чингирлауского района

От Б до В- земли Сырымского района

От В до Г-земли Теректинского района

От Г до А-земли Российской Федерации



- Государственная граница

- Граница района

- Граница сельского округа

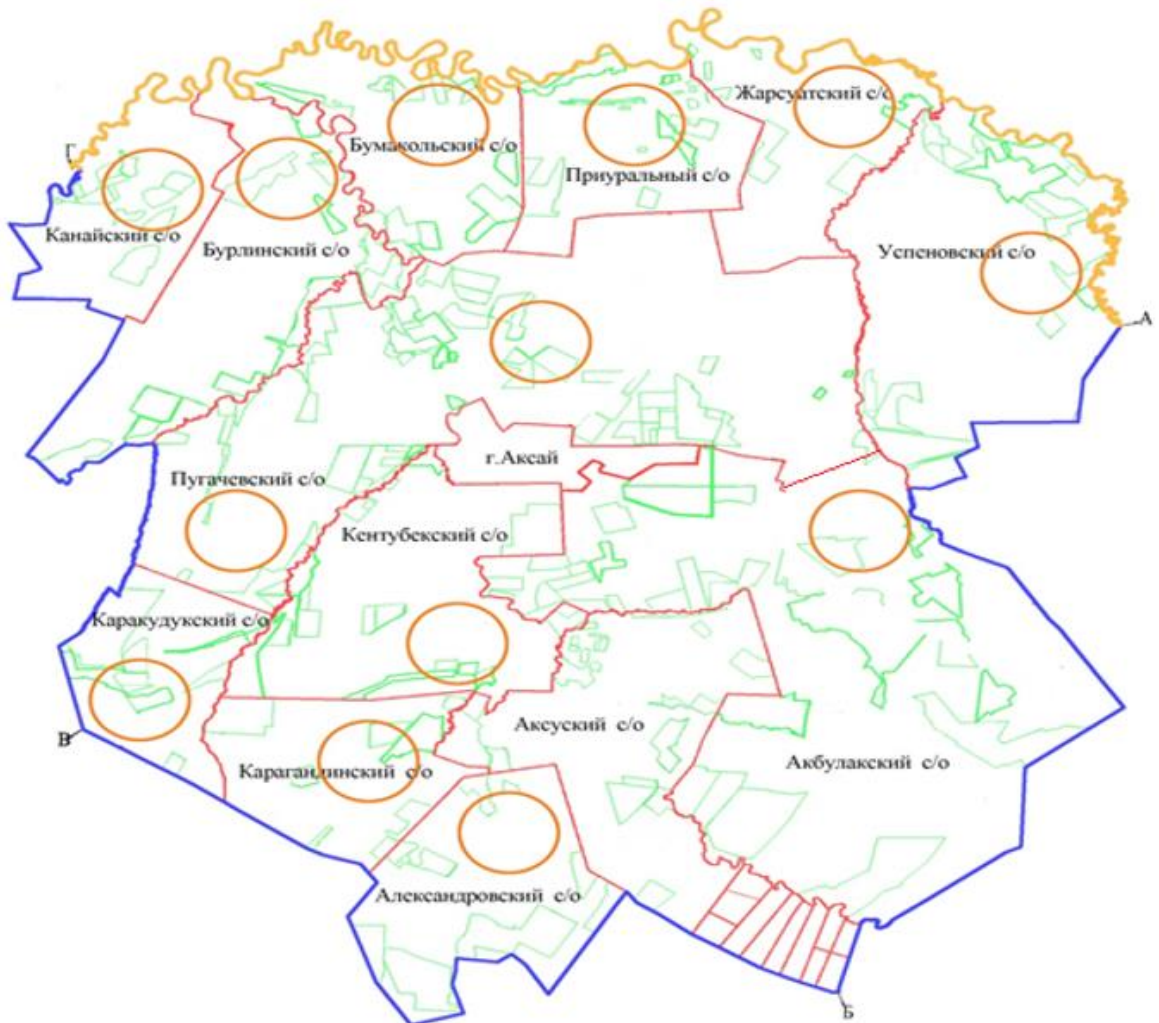
- Доступ пастбищепользователей к водисточникам (озерам, рекам, прудам, копаням, оросительным или обводнительным каналам, трубчатым или

Приложение 5  
к Плану по управлению  
пастбищами и их  
использованию по Бурлинскому  
району на 2019-2020 годы

## Схема перераспределения пастбищ для размещения поголовья



**сельскохозяйственных животных физических и (или) юридических лиц, у которых отсутствуют пастбища, и перемещения его на предоставляемые пастбища**



**ОПИСАНИЕ ОГРАНИЧЕНИЯ:**

От А до Б - земли Чингирлауского района

От Б до В- земли Сырымского района

От В до Г-земли Теректинского района

От Г до А-земли Российской Федерации

**УСЛОВНЫЕ ЗНАКИ И СИМВОЛЫ:**



- Государственная граница

- Граница района

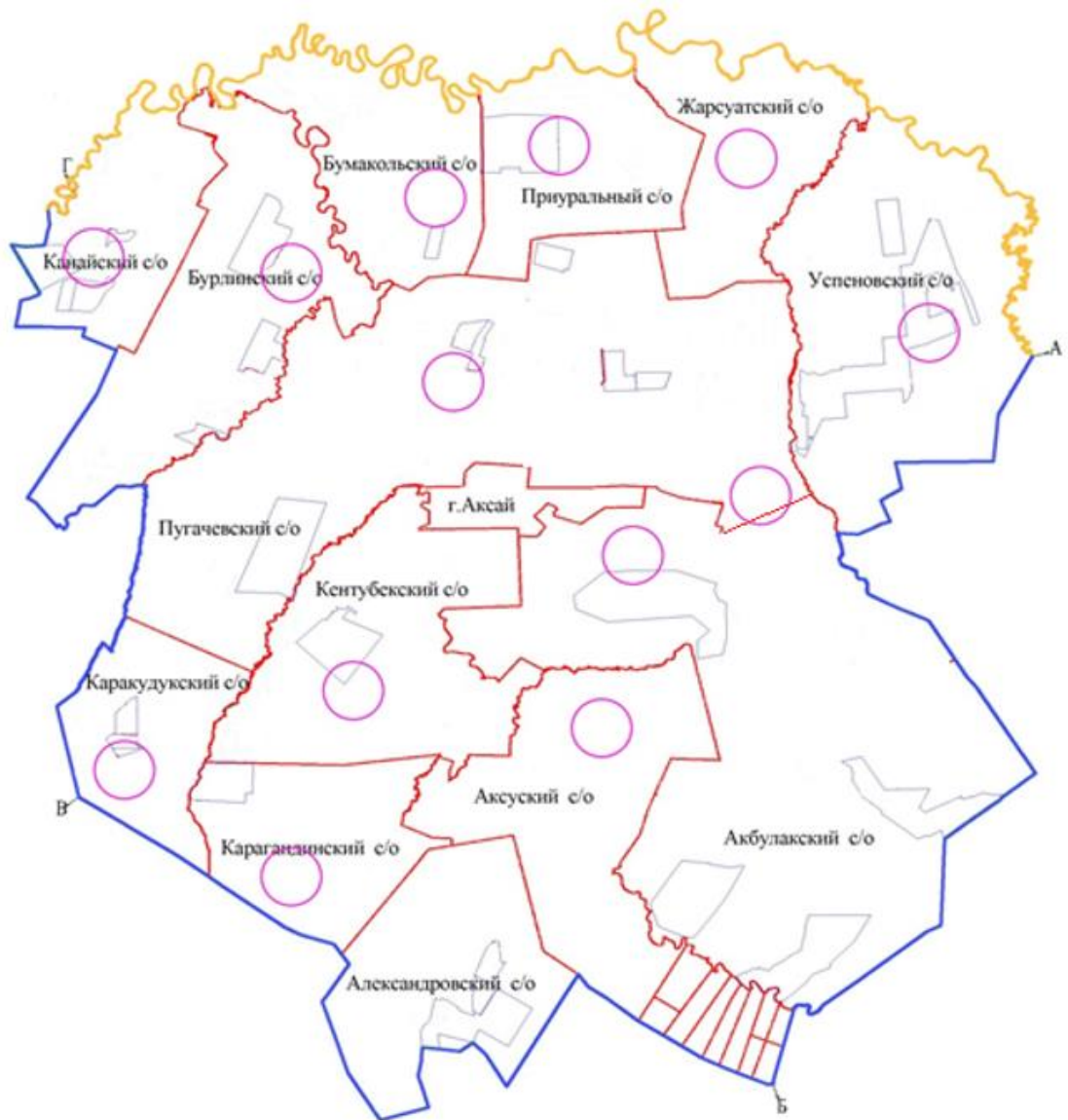
- Граница сельского округа

-Перераспределения пастбищ для размещения поголовья сельскохозяйственных животных физических и (или) юридических лиц, у которых отсутствуют пастбища, и перемещения его на предоставляемые пастбища

Приложение 6  
к Плану по управлению  
пастбищами и их  
использованию по Бурлинскому  
району на 2019-2020 годы

## Схема





размещения поголовья сельскохозяйственных животных на отгонных пастбищах физических и (или) юридических лиц, не обеспеченных пастбищами, расположенными при городе районного значения, поселке, селе, сельском округе



### ОПИСАНИЕ ОГРАНИЧЕНИЯ:

- От А до Б - земли Чингирлауского района
- От Б до В- земли Сырьмского района
- От В до Г-земли Теректинского района
- От Г до А-земли Российской Федерации

### УСЛОВНЫЕ ЗНАКИ И СИМВОЛЫ:

-  - Государственная граница
-  - Граница района
-  - Граница сельского округа
-  - Размещения поголовья сельскохозяйственных животных на отгонных пастбищах физических и (или) юридических лиц, не обеспеченных пастбищами, расположенными при городе районного значения, поселке, селе, сельском округе

**Календарный график  
по использованию пастбищ, определяющие сезонные маршруты выпаса и  
отгона сельскохозяйственных животных**

№	Наименование сельского округа	Период отгона животных на отдаленные пастбища	Период отгона животных с отдаленных пастбищ	Примечание
1	г. Аксай	I половина апреля	I декада ноября	
2	Акбулакский	I половина апреля	I декада ноября	
3	Аксуский	I половина апреля	I декада ноября	
4	Александровский	I половина апреля	I декада ноября	
5	Бурлинский	I половина апреля	I декада ноября	
6	Бумакольский	I половина апреля	I декада ноября	
7	Жарсуатский	I половина апреля	I декада ноября	
8	Канайский	I половина апреля	I декада ноября	
9	Кентубекский	I половина апреля	I декада ноября	
10	Карагандинский	I половина апреля	I декада ноября	
11	Каракудукский	I половина апреля	I декада ноября	
12	Приуральный	I половина апреля	I декада ноября	
13	Пугачевский	I половина апреля	I декада ноября	
14	Успенковский	I половина апреля	I декада ноября	

Длительность пастбищного периода связана с почвенно-климатической зоной, видами сельскохозяйственных животных, а также урожайностью пастбищ в умеренно сухих на тоболно-полынно – 180-200 дней.

В данном случае продолжительность выпаса для крупного рогатого скота, мелкого рогатого скота, лошадей связана с максимальной глубиной снежного покрова с плотностью снега и другими факторами.

Примечание: расшифровка аббревиатуры:

С – показатель Цельсия;

га – гектар;

мм - миллиметр;

г – город;

с/о - сельский округ.