

## **Об утверждении схемы пастбищеоборотов по Алакольскому району на основании геоботанического обследования пастбищ**

Постановление акимата Алакольского района Алматинской области от 1 октября 2020 года № 272. Зарегистрировано Департаментом юстиции Алматинской области 5 октября 2020 года № 5691

В соответствии со статьей 31 Закона Республики Казахстан от 23 января 2001 года "О местном государственном управлении и самоуправлении в Республике Казахстан" и подпунктом 3) пункта 1 статьи 9 Закона Республики Казахстан от 20 февраля 2017 года "О пастбищах", акимат Алакольского района ПОСТАНОВЛЯЕТ:

1. Утвердить схему пастбищеоборотов по Алакольскому району на основании геоботанического обследования пастбищ согласно приложению к настоящему постановлению.

2. Контроль за исполнением настоящего постановления возложить на заместителя акима района А. Кабаева.

3. Настоящее постановление вступает в силу со дня государственной регистрации в органах юстиции и вводится в действие со дня его первого официального опубликования.

*Аким*

*А. Жаканбаев*

Приложение к постановлению акимата  
Алакольского района от 1 октября 2020 года №  
272

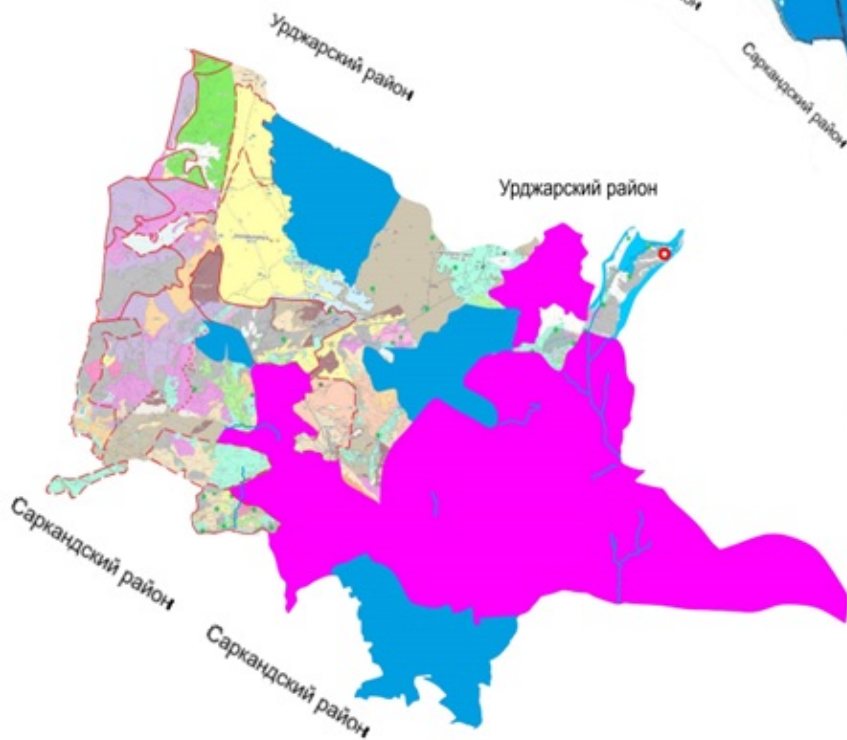
## **Схема пастбищеоборотов по Алакольскому району на основании геоботанического обследования пастбищ**










Масштаб 1:100 000

Отдаленные пастбищные угодия (Алакольского района)

Масштаб 1:200 000



**Условные обозначения**

-  сезонные маршруты выпаса и передвижения сельскохозяйственных животных
-  земли особо охраняемых природных территорий
-  границы сельских округов
-  пастбище
-  1 летнее пастбище
-  2/3 весенне-осенние пастбища
-  4 зимние пастбища