



Об утверждении Плана по управлению пастбищами и их использованию по Каркаралинскому району на 2020 - 2021 годы

Решение Каркаралинского районного маслихата Карагандинской области от 14 мая 2020 года № VI-55/468. Зарегистрировано Департаментом юстиции Карагандинской области 21 мая 2020 года № 5846

В соответствии с Законами Республики Казахстан от 20 февраля 2017 года "О пастбищах" и от 23 января 2001 года "О местном государственном управлении и самоуправлении в Республике Казахстан", Каркаралинский районный маслихат РЕШИЛ:

1. Утвердить План по управлению пастбищами и их использованию по Каркаралинскому району на 2020 – 2021 годы согласно приложению к настоящему решению.

2. Настоящее решение вводится в действие со дня его первого официального опубликования.

*Председатель сессии
Секретарь районного маслихата*

*М. Мубараков
С. Нуркенов*

Приложение к решению
Каркаралинского районного
маслихата
от 14 мая 2020 года
№ VI-55/468

1. План по управлению пастбищами и их использованию по Каркаралинскому району на 2020 – 2021 годы

Настоящий План по управлению пастбищами и их использованию по Каркаралинскому району на 2020 – 2021 годы (далее – План) разработан в соответствии с Законами Республики Казахстан "О пастбищах" от 20 февраля 2017 года , "О местном государственном управлении и самоуправлении в Республике Казахстан" от 23 января 2001 года, приказом Заместителя Премьер - Министра Республики Казахстан - Министра сельского хозяйства Республики Казахстан от 24 апреля 2017 года № 173 "Об утверждении Правил рационального использования пастбищ" (зарегистрирован в Реестре государственной регистрации нормативных правовых актов за № 15090), приказом Министра сельского хозяйства Республики Казахстан от 14 апреля 2015 года № 3-3/332 "Об утверждении предельно допустимой нормы нагрузки на общую площадь пастбищ" (зарегистрирован в Реестре государственной регистрации нормативных правовых актов за № 11064).

План принимается в целях рационального использования пастбищ, устойчивого обеспечения потребности в кормах и предотвращения процессов деградации пастбищ.

План содержит:

- 1) схему (карту) расположения пастбищ на территории административно - территориальной единицы в разрезе категорий земель, собственников земельных участков и землепользователей на основании правоустанавливающих документов, согласно приложению 1 - 22 к настоящему Плану;
- 2) приемлемые схемы пастбищеоборотов, согласно приложению 23 – 44 к настоящему Плану;
- 3) карту с обозначением внешних и внутренних границ и площадей пастбищ, в том числе сезонных, объектов пастбищной инфраструктуры, согласно приложению 45 - 66 к настоящему Плану;
- 4) схему доступа пастбищепользователей к водоисточникам (озерам, рекам, прудам, копаням, оросительным или обводнительным каналам, трубчатым или шахтным колодцам), составленную согласно норме потребления воды, согласно приложению 67 - 88 к настоящему Плану;
- 5) схему перераспределения пастбищ для размещения поголовья сельскохозяйственных животных физических и (или) юридических лиц, у которых отсутствуют пастбища, и перемещения его на предоставляемые пастбища, согласно приложению 89 - 110 к настоящему Плану;
- 6) схему размещения поголовья сельскохозяйственных животных на отгонных пастбищах физических и (или) юридических лиц, не обеспеченных пастбищами, расположенными при селе, сельском округе, согласно приложению 111 - 132 к настоящему Плану;
- 7) календарный график по использованию пастбищ, устанавливающий сезонные маршруты выпаса и передвижения сельскохозяйственных животных согласно приложению 133 к настоящему Плану;
- 8) площадь земель Каркаралинского района в разрезе категорий согласно приложению 134 к настоящему Плану;
- 9) землепользование района в разрезе сельских округов согласно приложению 135 к настоящему Плану;
- 10) сведения о ветеринарно – санитарных объектах согласно приложению 136 к настоящему Плану;
- 11) данные о численности поголовья сельскохозяйственных животных в разрезе сельских округов согласно приложению 137 к настоящему Плану;
- 12) данные о количестве гуртов, отар, табунов, сформированных по видам сельскохозяйственных животных в разрезе сельских округов согласно приложению 138 к настоящему Плану;

13) пастбищные угодия в разрезе сельских округов согласно приложению 139 к настоящему Плану;

14) предельно допустимая норма нагрузки на общую площадь пастбищ согласно приложению 140 к настоящему Плану;

15) план по развитию и реконструкции объектов пастбищной инфраструктуры согласно приложению 141 к настоящему Плану;

16) иные требования, необходимые для рационального использования пастбищ на соответствующей административно - территориальной единице.

План принят с учетом сведений о ветеринарно - санитарных объектах, данных о численности поголовья сельскохозяйственных животных, особенностей выпаса сельскохозяйственных животных на аридных пастбищах, предоставленных государственными органами.

Каркаралинский район расположен в юго - восточной части Карагандинской области. В современных границах с 1997 года граничит на севере с Павлодарской областью, а на востоке с Восточно - Казахстанской областью, на юге с Актогайским районом, на западе с Бухар – Жырауским и Шетским районами Карагандинской области.

По административно - территориальному делению в Каркаралинском районе имеются 1 город районного значения, 1 поселок, 23 сельских округов, 61 сельских населенных пунктов.

Общая площадь территории Каркаралинского района 3547236 гектар.

2. Емкость пастбищ

Одним из методов определения емкости пастбищ в пастбищный период является метод определения на основе имеющихся данных о продуктивности пастбищ. Суточная потребность в зеленом корме для различных видов животных определяется по зоотехническим нормам, принятым в хозяйстве. Однако, ориентировочно можно придерживаться следующих норм зеленого корма (в среднем на одну голову): коровам в зависимости от удоя 40-75 кг, молодняку крупного рогатого скота старше 1 года 30-40 кг, молодняку до 1 года 15-25 кг, овцам 6-8 кг, ягнтям 2-3 кг, лошадям 30-40 кг. Продолжительность пастбищного периода в различных зонах в среднем следующая: в степной зоне 180 - 190 дней, пустынной зоне 210 - 240 дней. Таким образом, зная урожаи пастбища, суточную потребность животного в зеленом корме и продолжительность пастбищного периода, можно определить емкость пастбища.

Существует несколько систем пастьбы:

а) вольная или бессистемная пастьба, когда скот пасется по всему пастбищу ежедневно в течение всего пастбищного периода;

б) пастьба на привязи, состоящая в том, что животное пасется на веревочной или цепной привязи на небольшом участке пастбищ, а потом переводится на другой участок, затем на следующий и так далее;

в) загонная система пастьбы, когда пастбищный участок делят на несколько загонов и стравливают их скоту поочередно. У нас применяется только вольная и загонная системы пастьбы.

3. Загонная система пастьбы

Основное звено рационального использования пастбищ – загонная система пастьбы. По сравнению с бессистемной пастьбой этот способ имеет преимущества. При бессистемном (вольном) выпасе скота в травостое постоянно уменьшается количество хорошо поедаемых злаковых и бобовых растений, наконец, ценные растения исчезают, заменяясь плохо поедаемыми и не поедаемыми травами, а также низкорослыми, малоурожайными растениями. В результате во второй половине пастбищного сезона животные испытывают недостаток в питании и вынуждены поедать малоценные или перестоявшие растения. При загонной системе пастьбы эти недостатки устраняются, сохраняется высокая продуктивность пастбищ и состояние травостоя.

При загонной системе пастьбы пастбищный участок делят на загоны, травостой которых стравливают скоту по очереди. Сначала скот пасут в первом загоне, а потом, когда на этом участке растительность будет стравлена, скот перегоняют на второй загон. По окончании стравливания во втором загоне скот перегоняют в третий, затем в четвертый и так поступают до тех пор, пока не будут использованы все загоны, после чего скот переводят снова в первый загон. Начинается второй цикл стравливания в порядке очередности всех загонов. Каждый загон должен быть свободным от выпаса 25 - 30 дней, чтобы трава на этом участке хорошо отросла. При загонной системе пастьбы значительно уменьшается площадь, необходимая для содержания скота, удои коров в пастбищный период повышаются в среднем на 15 - 25%, а привес живого веса молодняка на 25 - 30% по сравнению с бессистемной пастьбой.

Для различных природных зон и типов пастбищ разработаны соответствующие схемы пастбищеоборота. В условиях Казахстана за пастбищный период в сухостепной зоне возможно отрастание одной - двух отав, в этой связи число циклов стравливания травостоя рекомендуется в сухостепной зоне два – три раза. В трехпольном пастбищеобороте, рекомендованном для пастбищ сухостепной зоны, предусматривается в среднем двукратное стравливание травостоя: первое поле – трехкратное стравливание, начиная с весны текущего года, второе поле – двукратное летом и осенью, третье поле – однократное осенью после созревания и осыпания семян.

Каждое поле пастбищеоборота в процессе выпаса делится на загоны очередного стравливания, число которых устанавливается с учетом конкретных условий года. Продолжительность пребывания скота в загоне не должна превышать 6 дней.

При размещении полей и загонов очередного стравливания важным требованием является сокращение холостых перегонов животных, на которые тратится много сил и энергии животных.

Порядок стравливания. В первую очередь целесообразно стравливать те участки, где травы близки к выколачиванию. Если траву стравливают в неогороженных загонах, следует широко применять способ пастбы "из - под ноги", дающий лучшие результаты. При этом стадо идет медленно и сдерживается пастухом, поэтому весь травостой поедается равномерно.

С утра необходимо проводить стадо по площади с худшим травостоем или не совсем использованным в предыдущие дни. Проголодавшиеся за ночь животные лучше поедают менее съедобные травы, чем во второй половине дня, когда их переводят на свежий участок. Для сохранения и повышения продуктивности пастбищ, улучшения ботанического травостоя, снижения эродированности или ее предотвращения приемлемая схема пастбищеоборотов по Каркаралинскому району является четырехпольная схема. Формирование гуртов производится по половозрастным группам, в соответствии с зооветеринарными требованиями. Площади пастбищеоборотных массивов устанавливаются с учетом обеспеченности групп скота потребным количеством зеленых кормов, создания благоприятных условий при организации выпаса скота, соблюдения допустимых радиусов водопоя выпасываемых видов и групп скота, степени выбитости пастбищ. Пастбищеобороты закрепляются за каждой выпасной группой. Гуртам коров отводятся естественные пастбища, близлежащие к населенному пункту. Овцам и лошадям отведены более отдаленные пастбищные угодья. Конфигурация гуртовых, отарных и табунных участков, по возможности выдерживаются компактно.

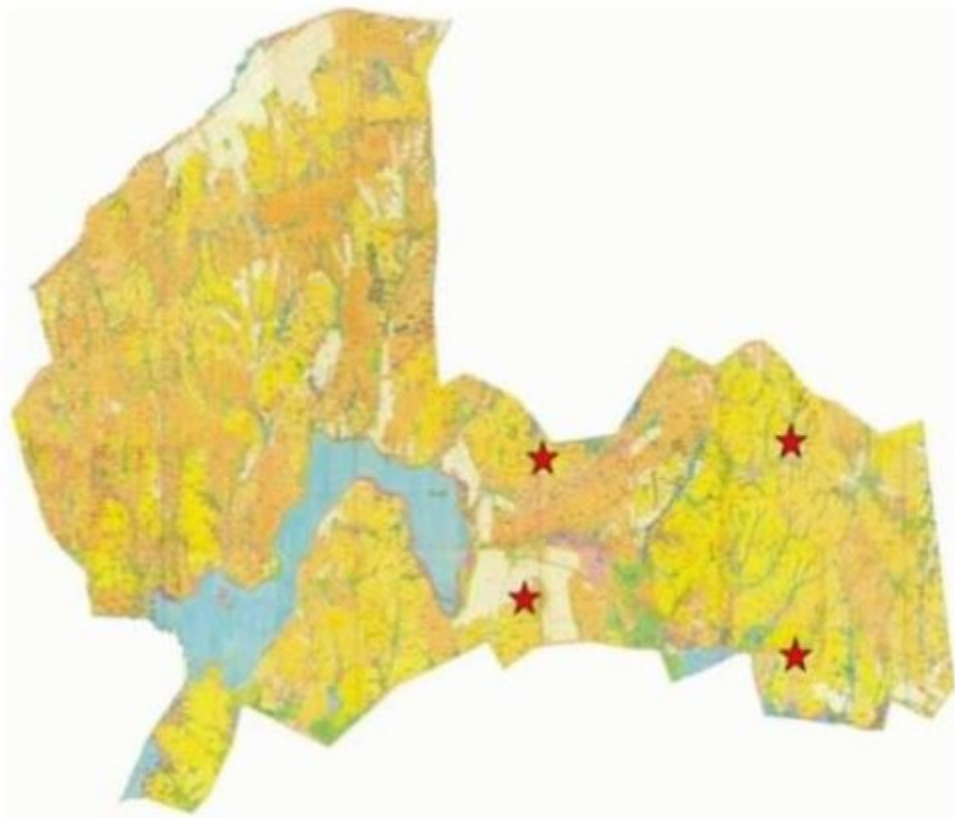
Границы участков приурочиваются к ярко выраженным контурам и живым урочищам.

Чтобы прокормить имеющееся в районе поголовье рекомендуется многократное стравливание пастбищ. Многократное стравливание хотя и способствует полному использованию травостоя, приводит к тому, что пастбища постепенно, из года в год снижают свою продуктивность и ухудшают кормовые качества.

Приложение 1
к Плану по управлению пастбищами и их
использованию по Каркаралинскому
району на 2020 - 2021 годы

**Схема (карта) расположения пастбищ на территории административно -
территориальной единицы в разрезе категорий земель, собственников**

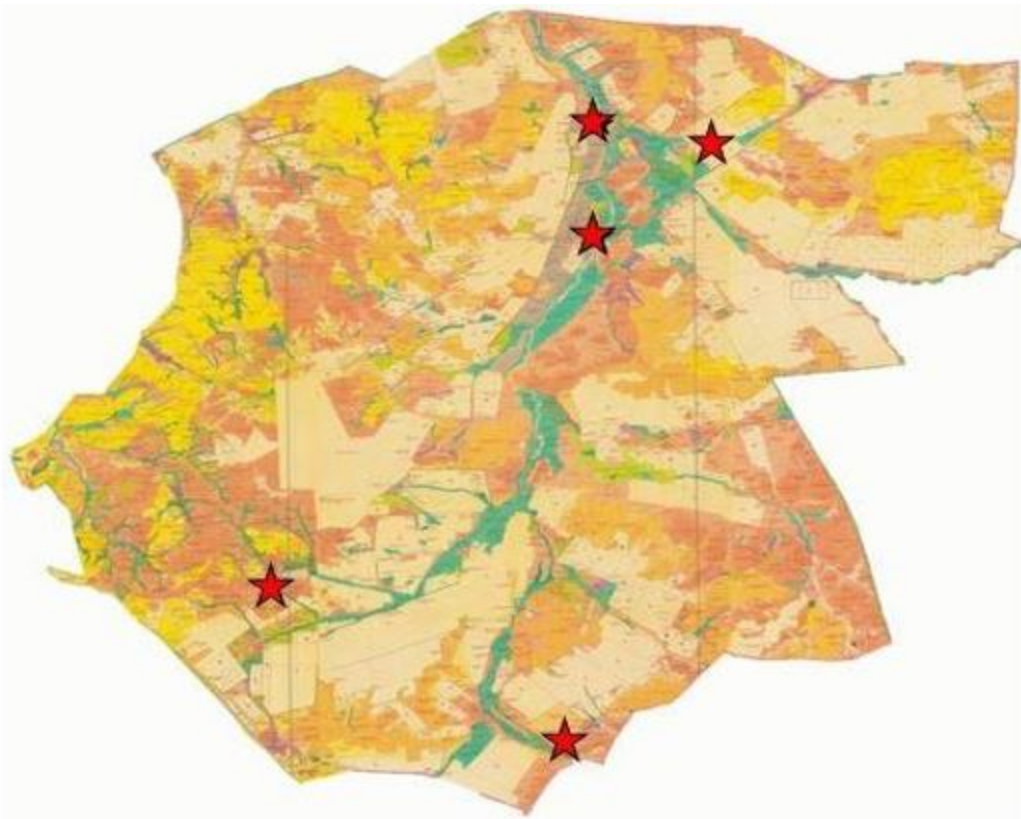
**земельных участков и землепользователей на основании
правоустанавливающих документов Кояндинского сельского округа
Каркаралинского района**



Условные обозначения:
Собственники земельных участков.

Приложение 2
к Плану по управлению пастбищами и их
использованию по Каркаралинскому
району на 2020 - 2021 годы

**Схема (карта) расположения пастбищ на территории административно -
территориальной единицы в разрезе категорий земель, собственников
земельных участков и землепользователей на основании
правоустанавливающих документов Киргизского сельского округа
Каркаралинского района**



Условные обозначения:
Собственники земельных участков.

Приложение 3
к Плану по управлению пастбищами и их
использованию по Каркаралинскому
району на 2020 - 2021 годы

**Схема (карта) расположения пастбищ на территории административно -
территориальной единицы в разрезе категорий земель, собственников
земельных участков и землепользователей на основании
правоустанавливающих документов Касым Аманжоловского сельского округа
Каркаралинского района**



Условные обозначения:
Собственники земельных участков.

Приложение 4
к Плану по управлению пастбищами и их
использованию по Каркаралинскому
району на 2020 - 2021 годы

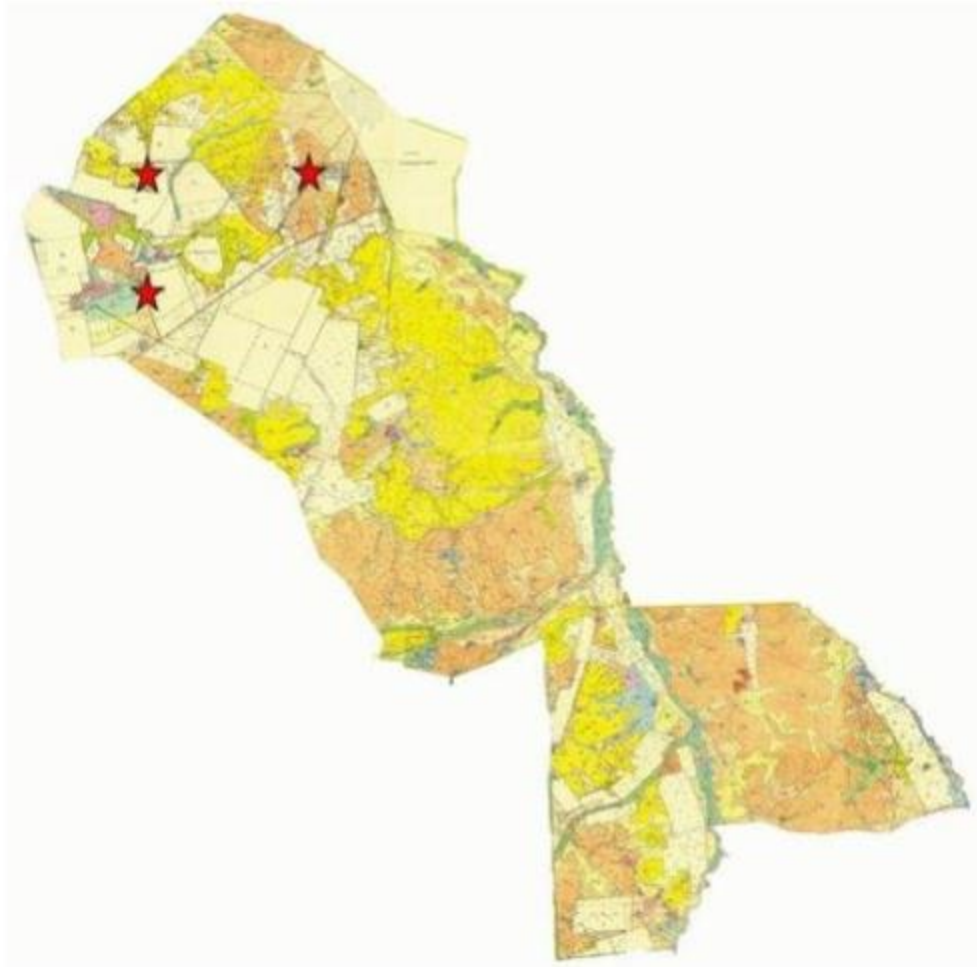
**Схема (карта) расположения пастбищ на территории административно -
территориальной единицы в разрезе категорий земель, собственников
земельных участков и землепользователей на основании
правоустанавливающих документов Каршигалинского сельского округа
Каркаралинского района**



Условные обозначения:
Собственники земельных участков.

Приложение 5
к Плану по управлению пастбищами и их
использованию по Каркаралинскому
району на 2020 - 2021 годы

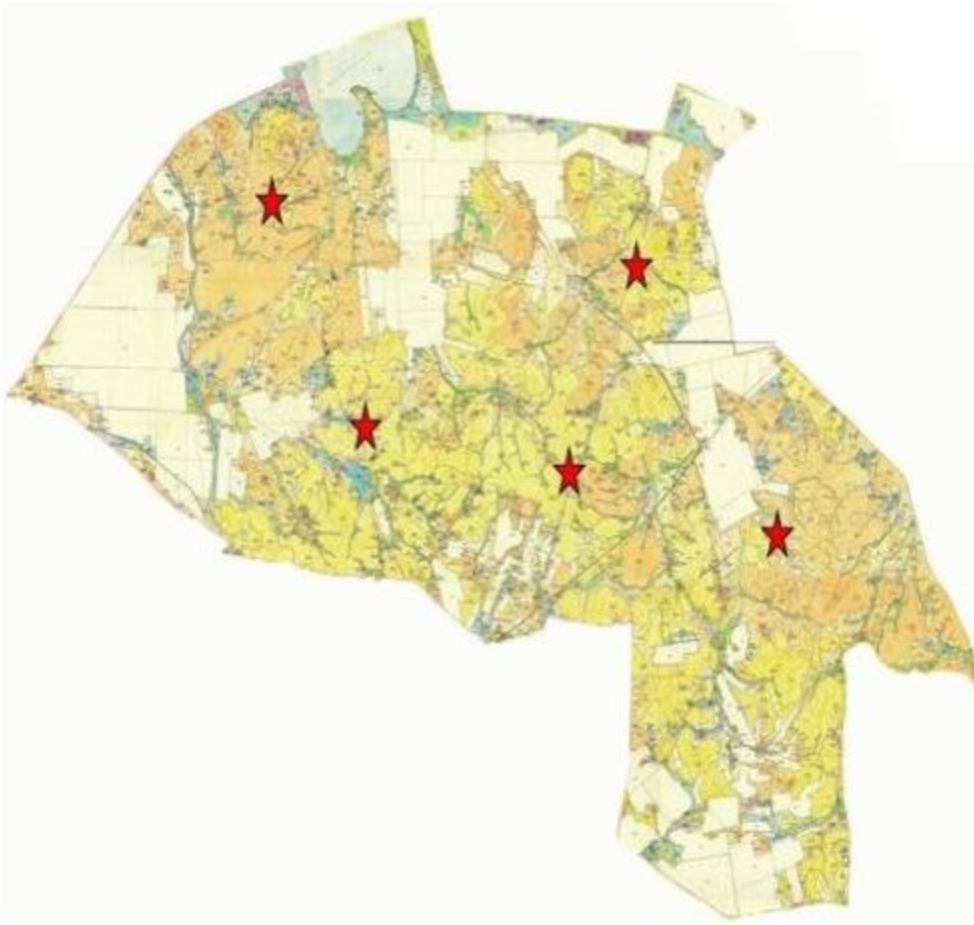
**Схема (карта) расположения пастбищ на территории административно -
территориальной единицы в разрезе категорий земель, собственников
земельных участков и землепользователей на основании
правоустанавливающих документов Каракольского сельского округа
Каркаралинского района**




★ Условные обозначения:
Собственники земельных участков.

Приложение 6
к Плану по управлению пастбищами и их
использованию по Каркаралинскому
району на 2020 - 2021 годы

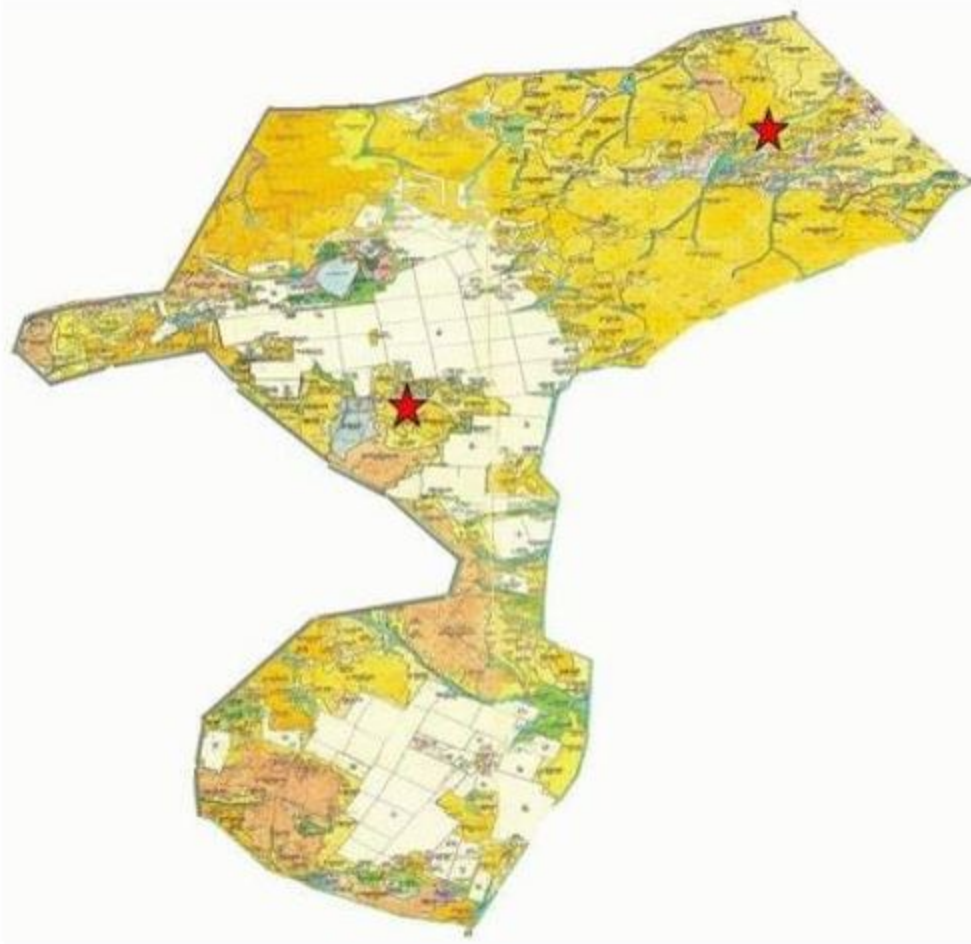
**Схема (карта) расположения пастбищ на территории административно -
территориальной единицы в разрезе категорий земель, собственников
земельных участков и землепользователей на основании
правоустанавливающих документов сельского округа Балкантау
Каркаралинского района**



 Условные обозначения:
Собственники земельных участков.

Приложение 7
к Плану по управлению пастбищами и их
использованию по Каркаралинскому
району на 2020 - 2021 годы

**Схема (карта) расположения пастбищ на территории административно -
территориальной единицы в разрезе категорий земель, собственников
земельных участков и землепользователей на основании
правоустанавливающих документов сельского округа Абай Каркаралинского
района**



★ Условные обозначения:
Собственники земельных участков.

Приложение 8
к Плану по управлению пастбищами и их
использованию по Каркаралинскому
району на 2020 - 2021 годы

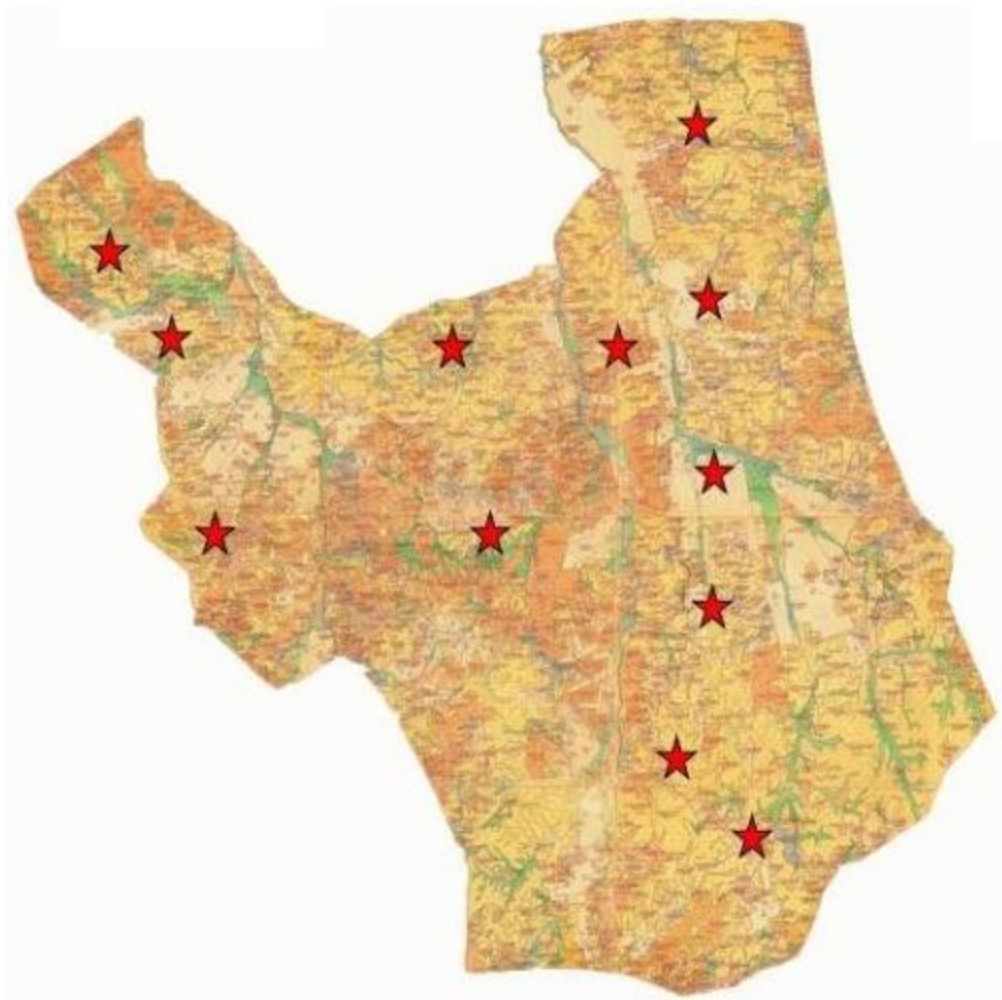
Схема (карта) расположения пастбищ на территории административно – территориальной единицы в разрезе категорий земель, собственников земельных участков и землепользователей на основании правоустанавливающих документов Мартбек Мамыраевского сельского округа Каркаралинского района




Условные обозначения:
Собственники земельных участков.

Приложение 9
к Плану по управлению пастбищами и их
использованию по Каркаралинскому
району на 2020 - 2021 годы

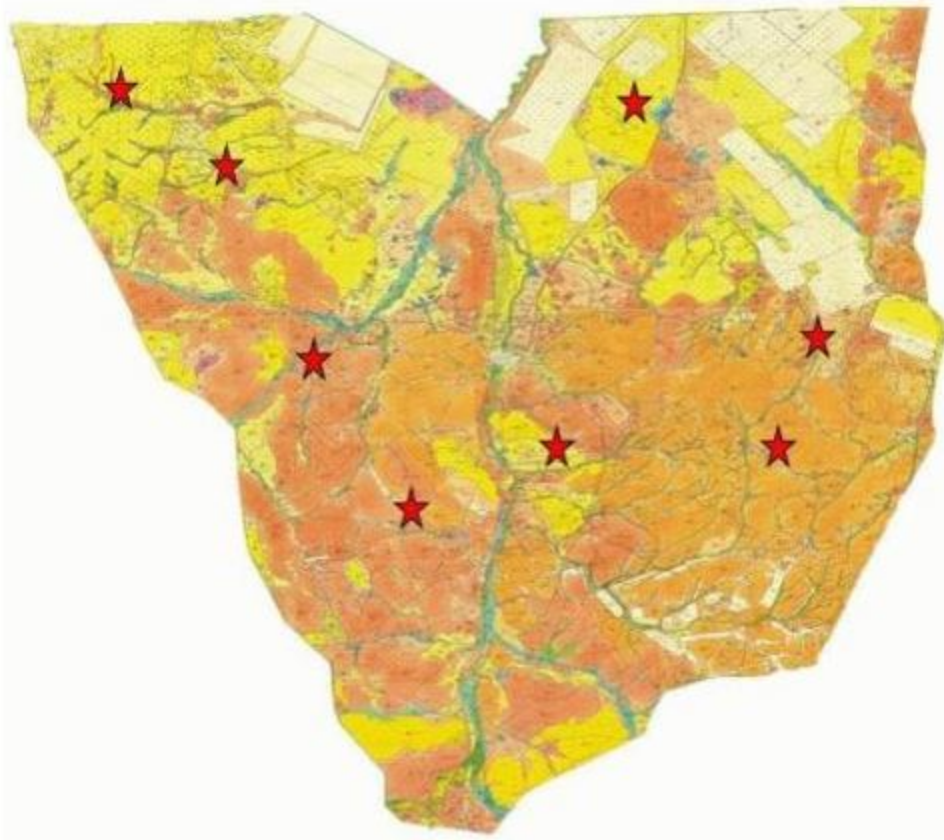
**Схема (карта) расположения пастбищ на территории административно -
территориальной единицы в разрезе категорий земель, собственников
земельных участков и землепользователей на основании
правоустанавливающих документов сельского округа Бесоба Каркаралинского
района**



 Условные обозначения:
Собственники земельных участков.

Приложение 10
к Плану по управлению пастбищами и их
использованию по Каркаралинскому
району на 2020 - 2021 годы

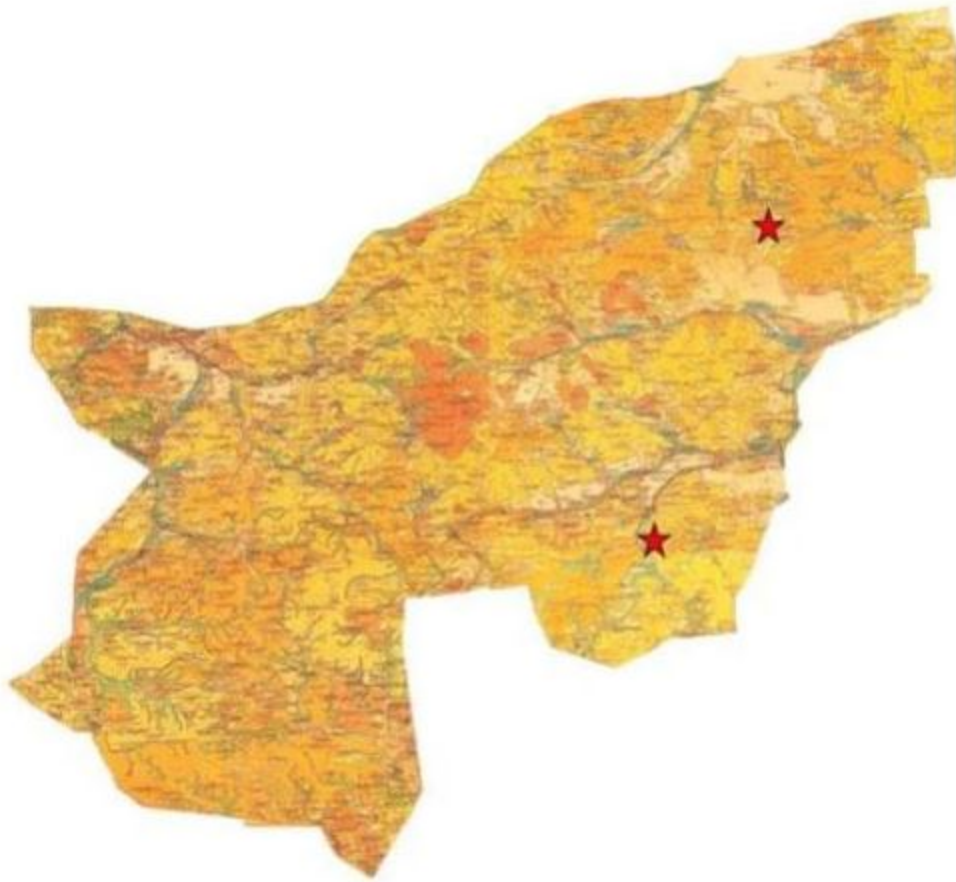
Схема (карта) расположения пастбищ на территории административно - территориальной единицы в разрезе категорий земель, собственников земельных участков и землепользователей на основании право устанавливающих документов Таттимбетовского сельского округа Каркаралинского района



Условные обозначения:
Собственники земельных участков.

Приложение 11
к Плану по управлению пастбищами и их
использованию по Каркаралинскому
району на 2020 - 2021 годы

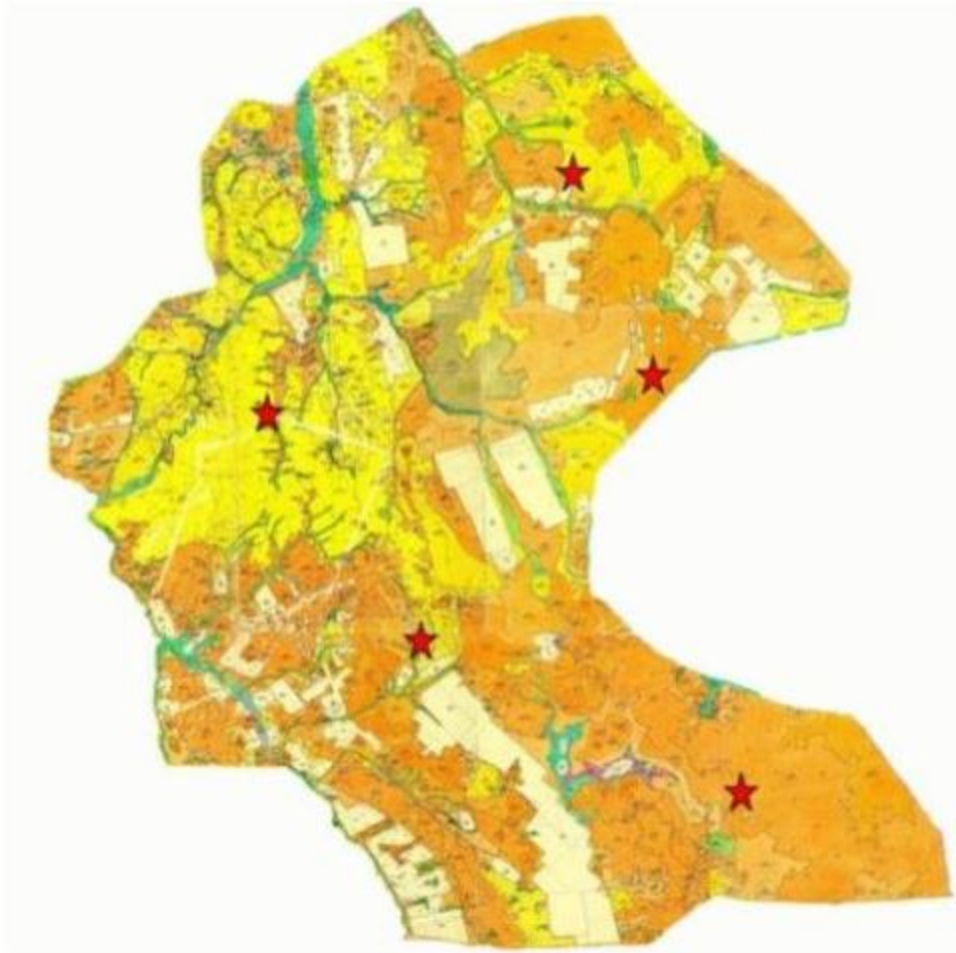
**Схема (карта) расположения пастбищ на территории административно -
территориальной единицы в разрезе категорий земель, собственников зем
правоустанавливающих документов сельского округа Жанатоганский
Каркаралинского района**



Условные обозначения:
Собственники земельных участков.

Приложение 12
к Плану по управлению пастбищами и их
использованию по Каркаралинскому
району на 2020 - 2021 годы

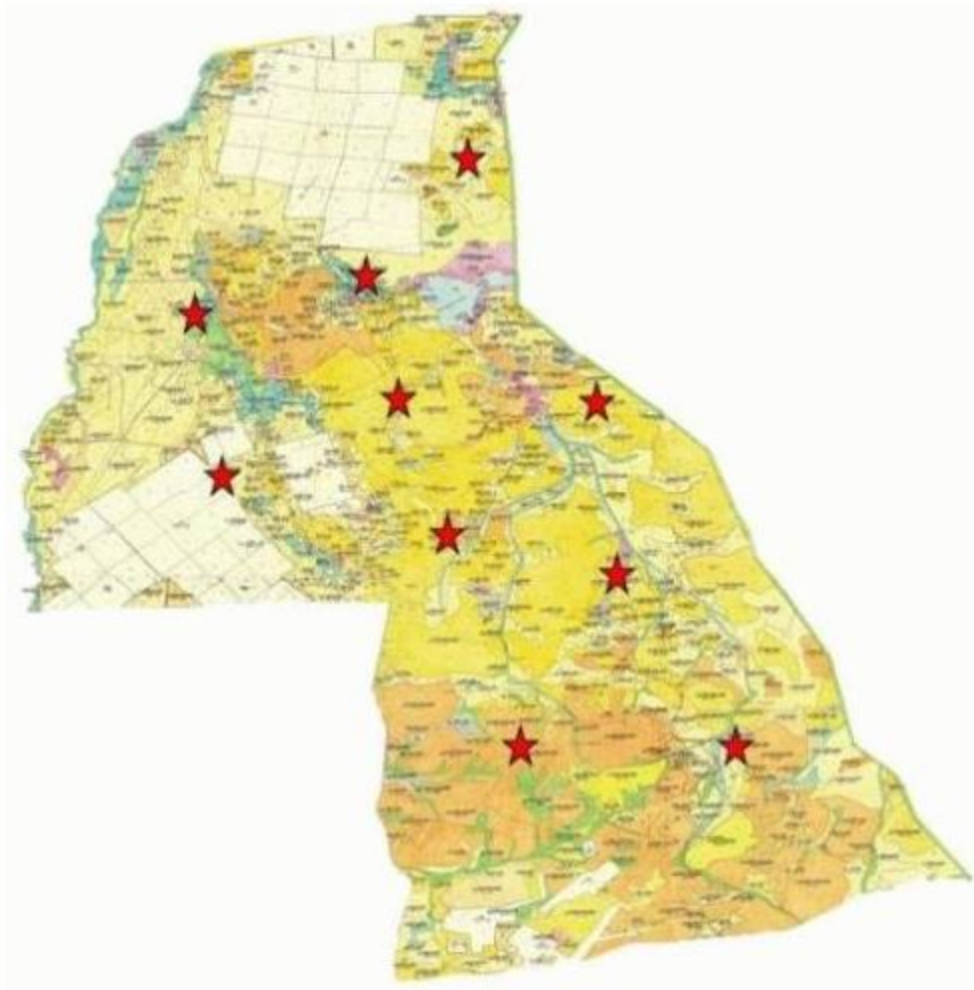
**Схема (карта) расположения пастбищ на территории административно -
территориальной единицы в разрезе категорий земель, собственников
земельных участков и землепользователей на основании
правоустанавливающих документов сельского округа имени Ныгмета
Нурмакова Каркаралинского района**



★ Условные обозначения:
Собственники земельных участков.

Приложение 13
к Плану по управлению пастбищами и их
использованию по Каркаралинскому
району на 2020 - 2021 годы

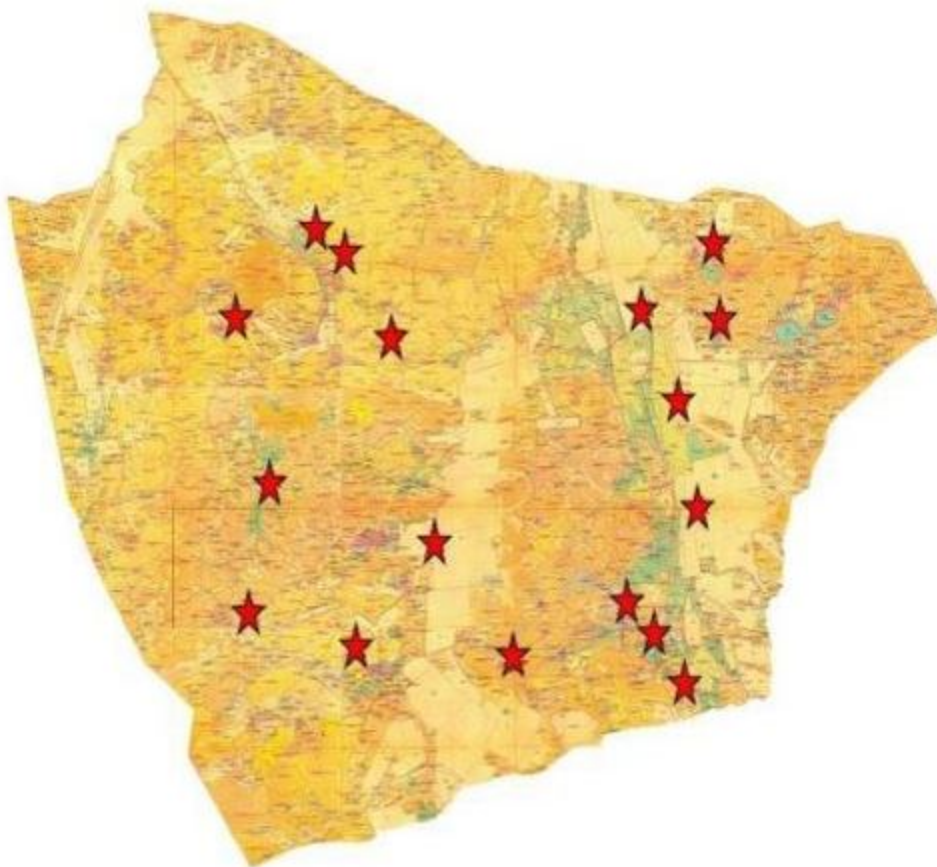
**Схема (карта) расположения пастбищ на территории административно -
территориальной единицы в разрезе категорий земель, собственников
земельных участков и землепользователей на основании
правоустанавливающих документов Мадийского сельского округа
Каркаралинского района**



Условные обозначения:
Собственники земельных участков.

Приложение 14
к Плану по управлению пастбищами и их
использованию по Каркаралинскому
району на 2020 - 2021 годы

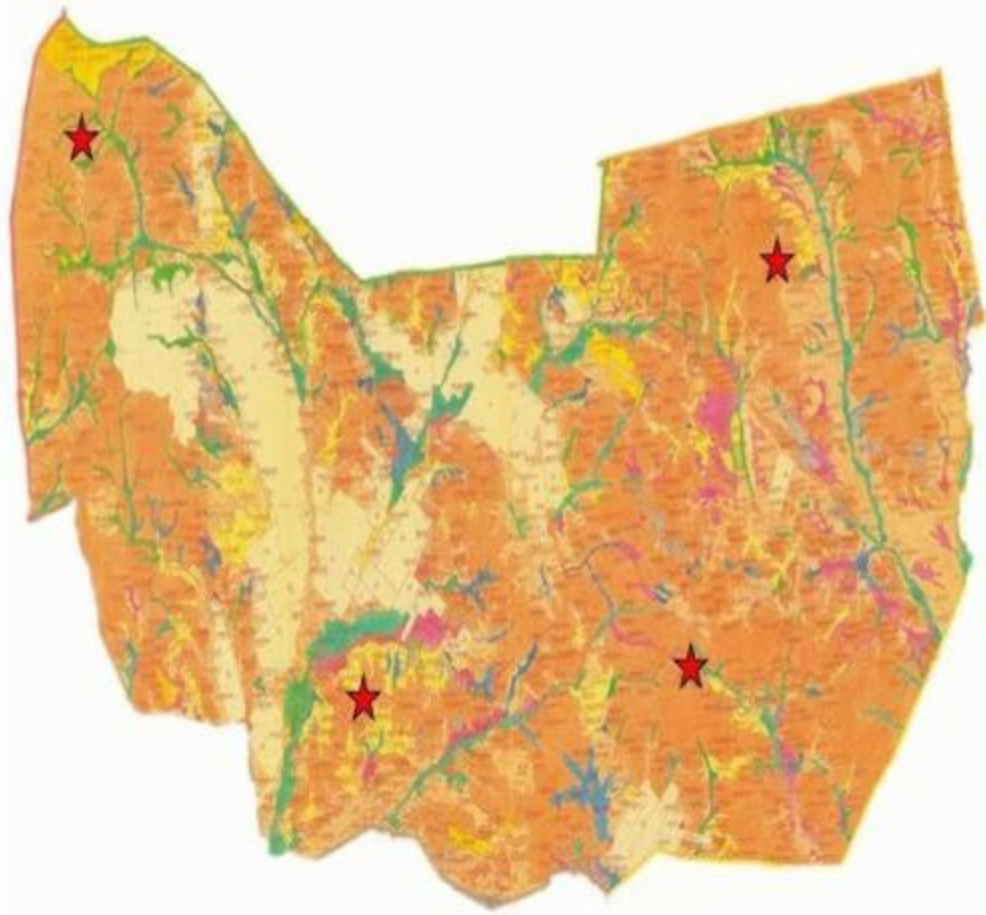
Схема (карта) расположения пастбищ на территории административно - территориальной единицы в разрезе категорий земель, собственников земельных участков и землепользователей на основании правоустанавливающих документов Тегиспилдикского сельского округа Каркаралинского района



Условные обозначения:
Собственники земельных участков.

Приложение 15
к Плану по управлению пастбищами и их
использованию по Каркаралинскому
району на 2020 - 2021 годы

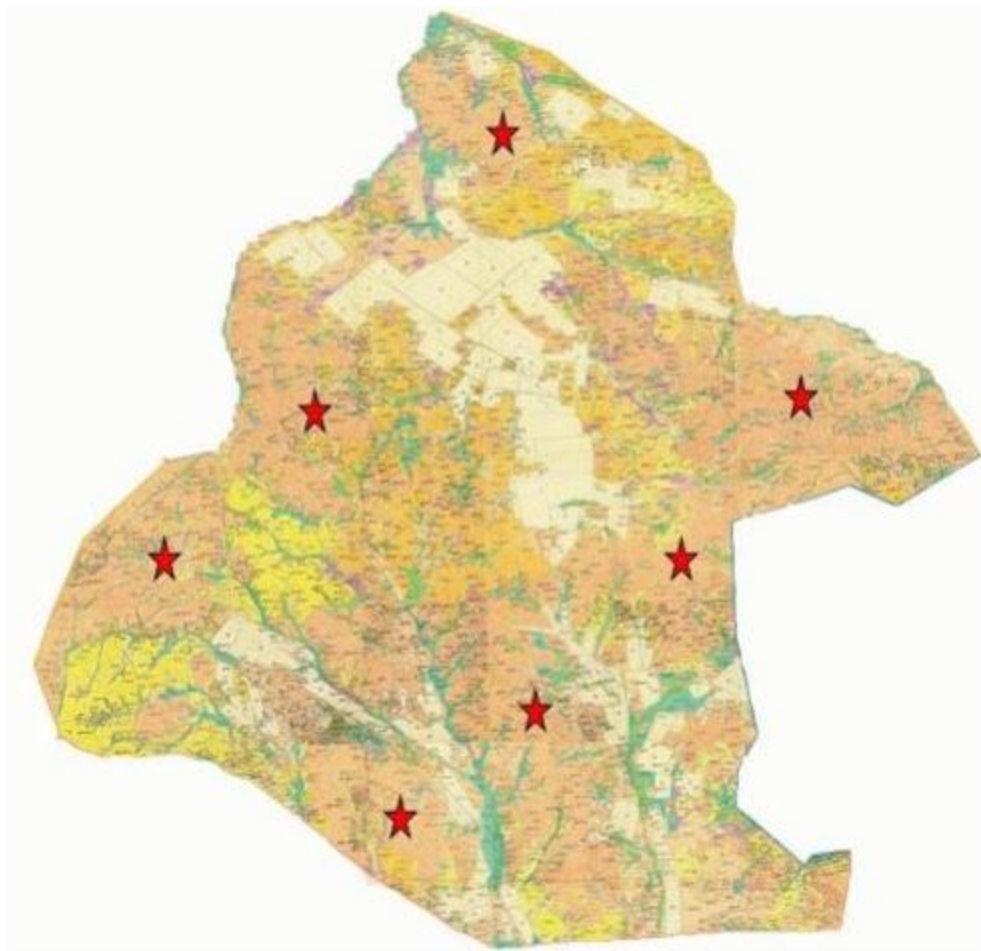
**Схема (карта) расположения пастбищ на территории административно -
территориальной единицы в разрезе категорий земель, собственников
земельных участков и землепользователей на основании
правоустанавливающих документов Темиршинского сельского округа
Каркаралинского района**



Условные обозначения:
Собственники земельных участков.

Приложение 16
к Плану по управлению пастбищами и их
использованию по Каркаралинскому
району на 2020 - 2021 годы

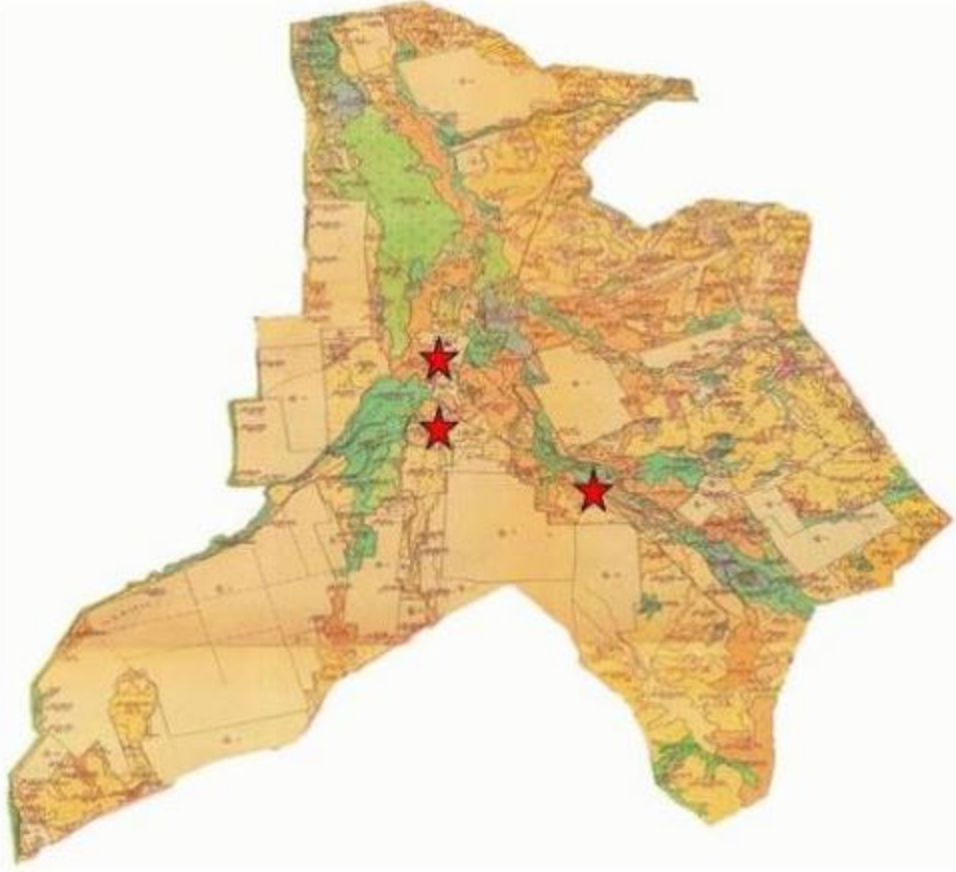
**Схема (карта) расположения пастбищ на территории административно -
территориальной единицы в разрезе категорий земель, собственников
земельных участков и землепользователей на основании
правоустанавливающих документов Томарского сельского округа
Каркаралинского района**



★ Условные обозначения:
Собственники земельных участков.

Приложение 17
к Плану по управлению пастбищами и их
использованию по Каркаралинскому
району на 2020 - 2021 годы

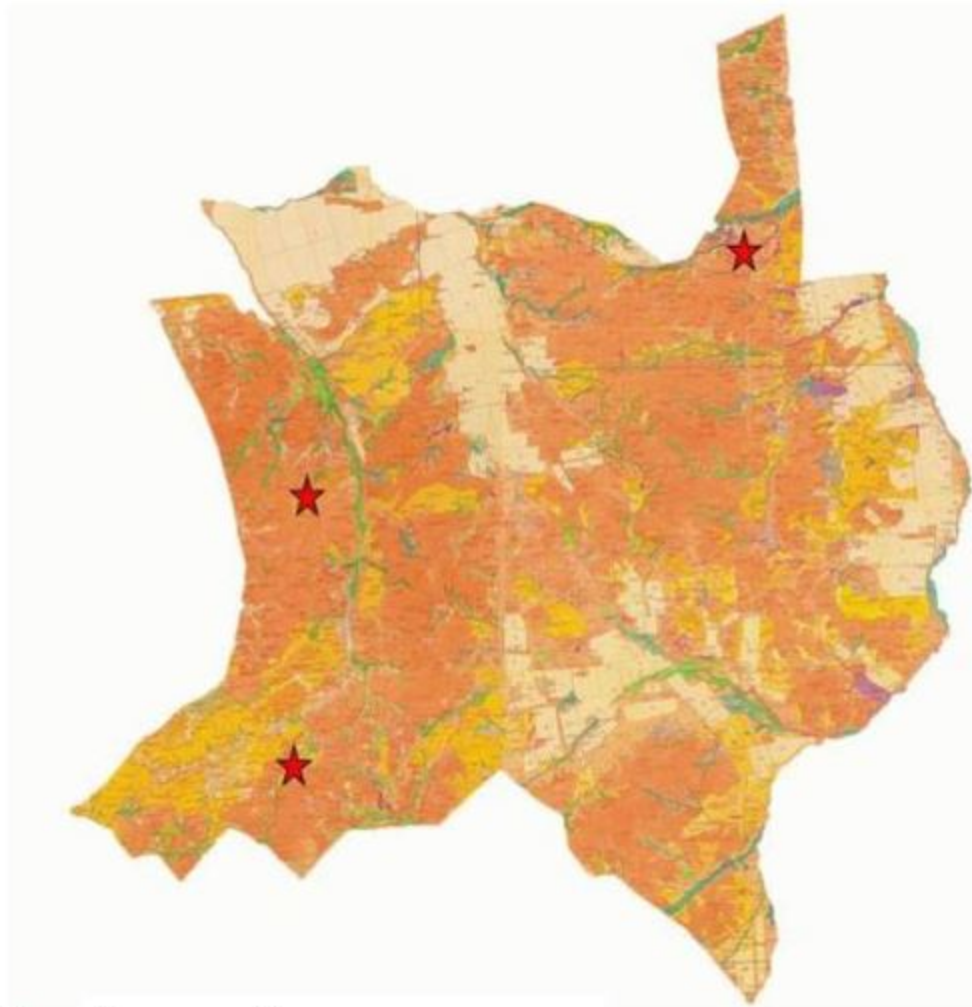
**Схема (карта) расположения пастбищ на территории административно -
территориальной единицы в разрезе категорий земель, собственников
земельных участков и землепользователей на основании
правоустанавливающих документов сельского округа Нуркена Абдирова
Каркаралинского района**



Условные обозначения:
Собственники земельных участков.

Приложение 18
к Плану по управлению пастбищами и их
использованию по Каркаралинскому
району на 2020 - 2021 годы

**Схема (карта) расположения пастбищ на территории административно -
территориальной единицы в разрезе категорий земель, собственников
земельных участков и землепользователей на основании
правоустанавливающих документов Бахтинского сельского округа
Каркаралинского района**



Условные обозначения:
Собственники земельных участков.

Приложение 19
к Плану по управлению пастбищами и их
использованию по Каркаралинскому
району на 2020 - 2021 годы

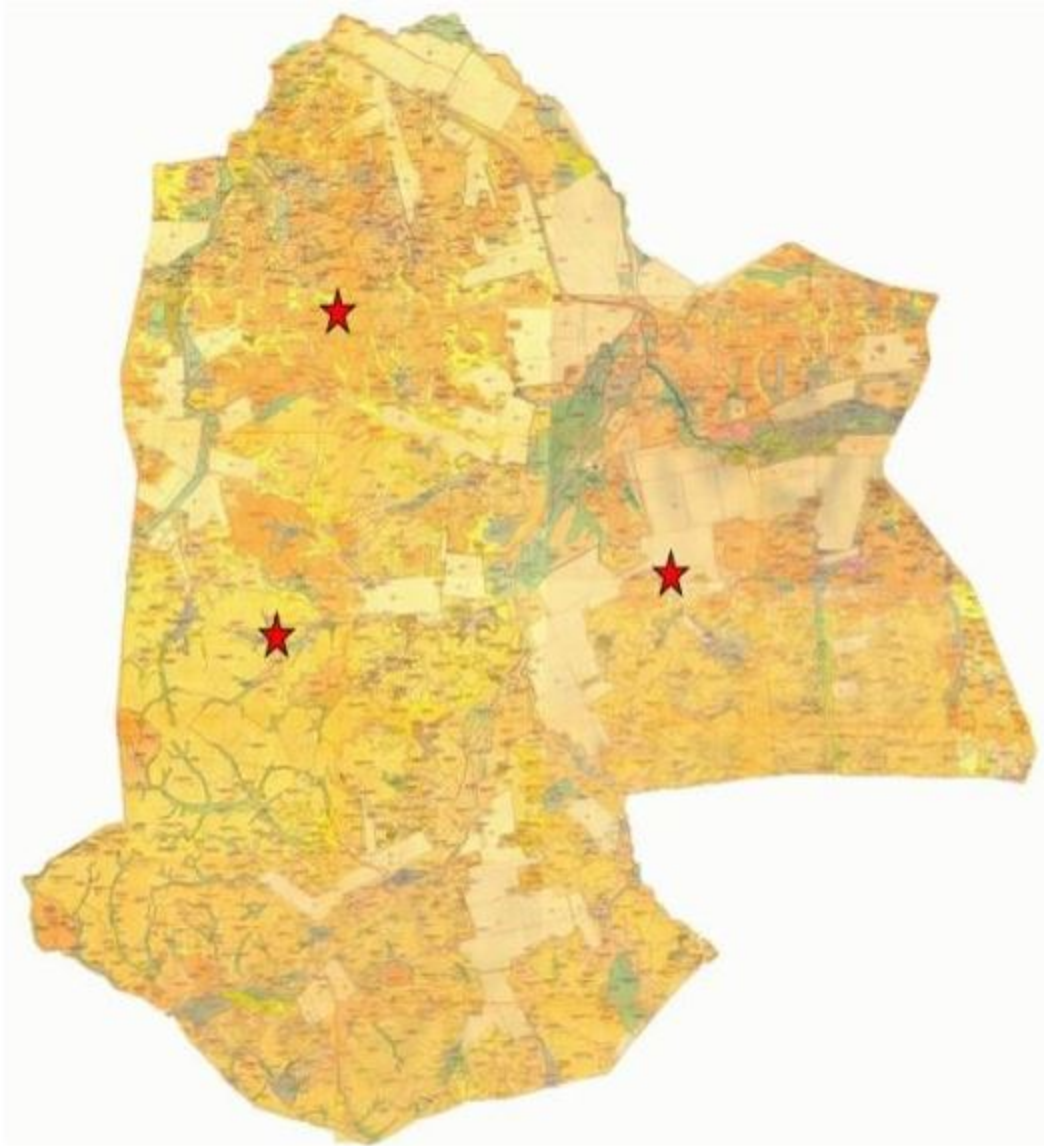
**Схема (карта) расположения пастбищ на территории административно -
территориальной единицы в разрезе категорий земель, собственников
земельных участков и землепользователей на основании
правоустанавливающих документов Кайнарбулакского сельского округа
Каркаралинского района**



Условные обозначения:
Собственники земельных участков.

Приложение 20
к Плану по управлению пастбищами и их
использованию по Каркаралинскому
району на 2020 - 2021 годы

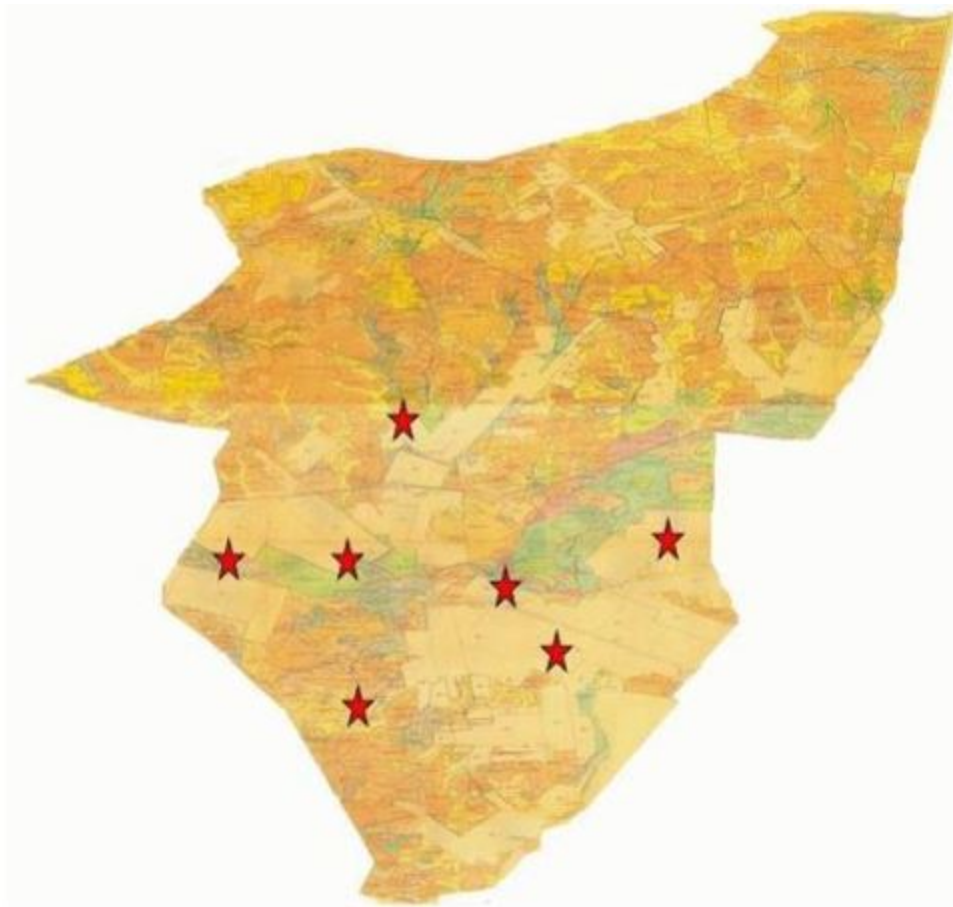
**Схема (карта) расположения пастбищ на территории административно -
территориальной единицы в разрезе категорий земель, собственников
земельных участков и землепользователей на основании
правоустанавливающих документов Ынталинского сельского округа
Каркаралинского района**



Условные обозначения:
Собственники земельных участков.

Приложение 21
к Плану по управлению пастбищами и их
использованию по Каркаралинскому
району на 2020 - 2021 годы

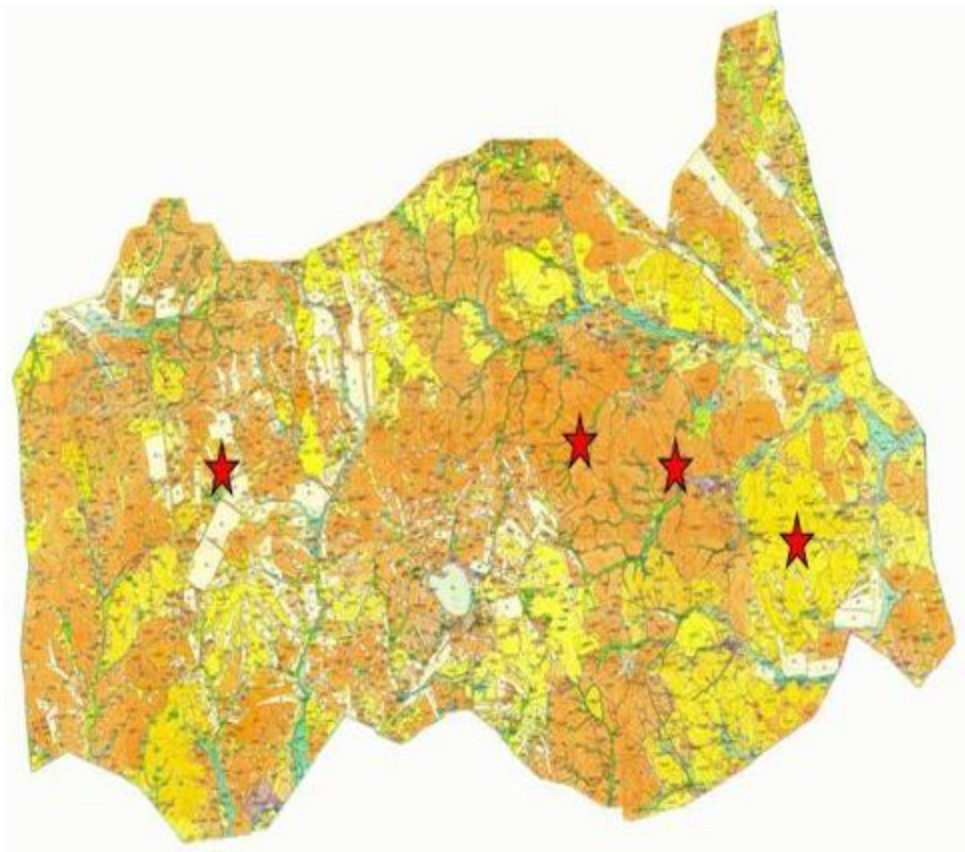
**Схема (карта) расположения пастбищ на территории административно -
территориальной единицы в разрезе категорий земель, собственников
земельных участков и землепользователей на основании
правоустанавливающих документов Угарского сельского округа
Каркаралинского района**



Условные обозначения:
Собственники земельных участков.

Приложение 22
к Плану по управлению пастбищами и их
использованию по Каркаралинскому
району на 2020 - 2021 годы

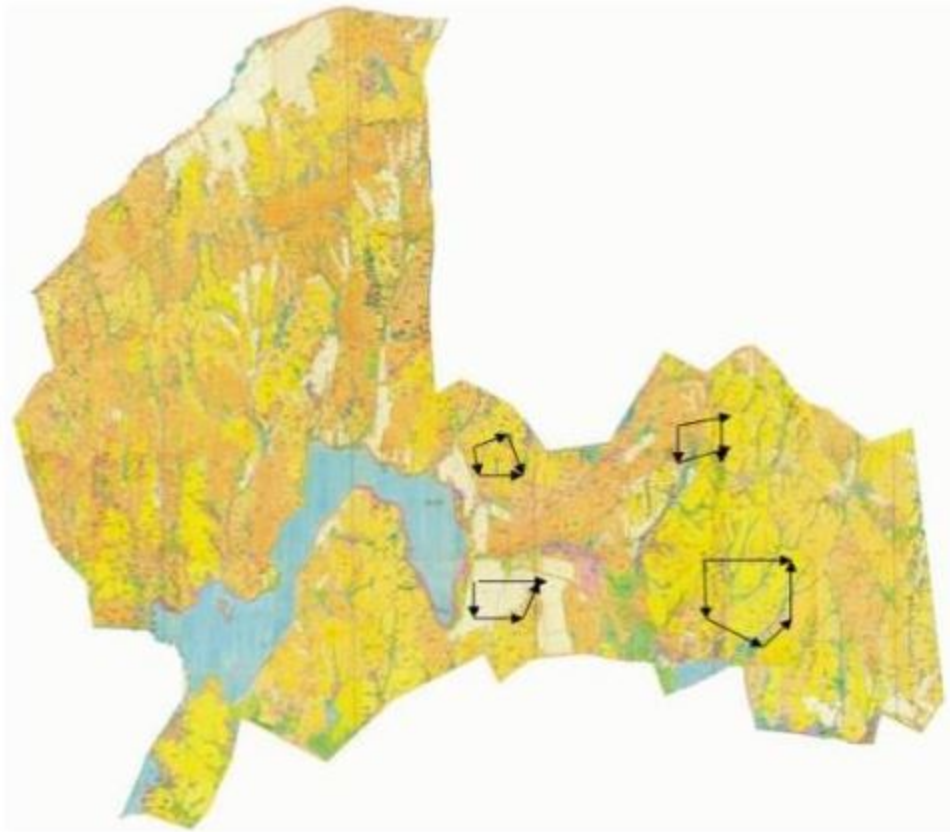
**Схема (карта) расположения пастбищ на территории административно -
территориальной единицы в разрезе категорий земель, собственников
земельных участков и землепользователей на основании
правоустанавливающих документов Шарьктинского сельского округа
Каркаралинского района**



Условные обозначения:
Собственники земельных участков.

Приложение 23
к Плану по управлению пастбищами и их
использованию по Каркаралинскому
району на 2020 - 2021 годы

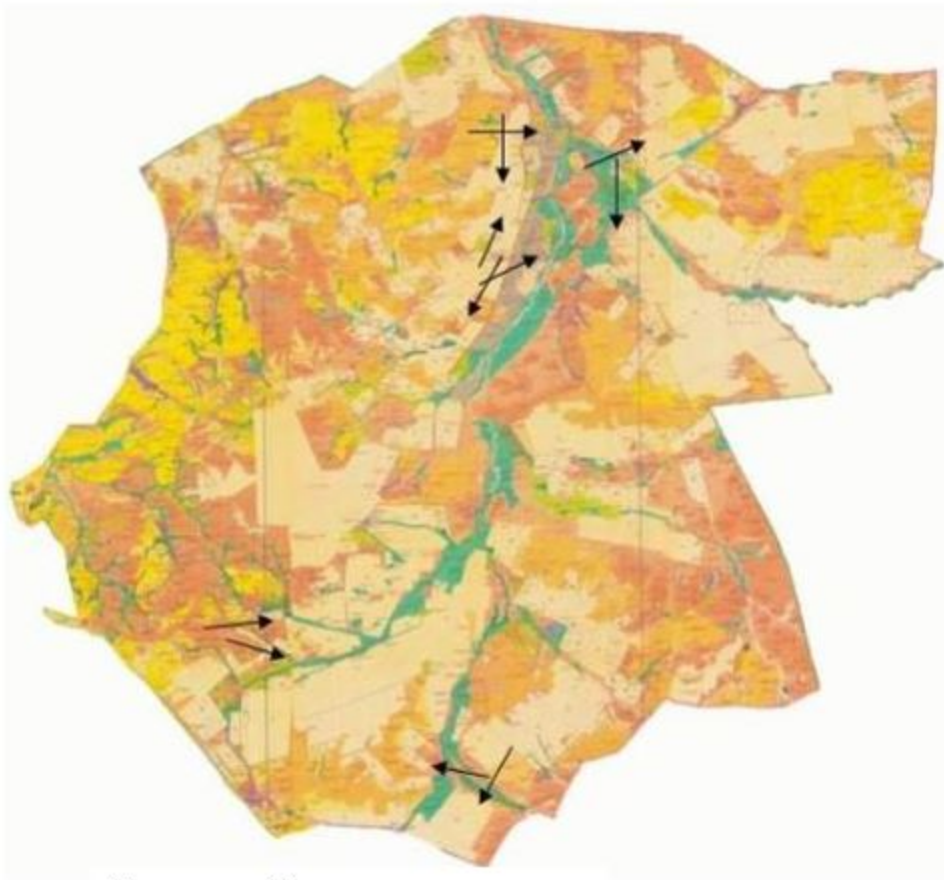
**Приемлемая схема пастбищеоборотов Кояндинского сельского округа
Каркаралинского района**



→ Условные обозначения:
Направления пастбищных угодий

Приложение 24
к Плану по управлению пастбищами и их
использованию по Каркаралинскому
району на 2020 - 2021 годы

Приемлемая схема пастбищеоборотов Киргизского сельского округа Каркаралинского района



→ Условные обозначения:
Направления пастбищных угодий

Приложение 25
к Плану по управлению пастбищами и их
использованию по Каркаралинскому
району на 2020 - 2021 годы

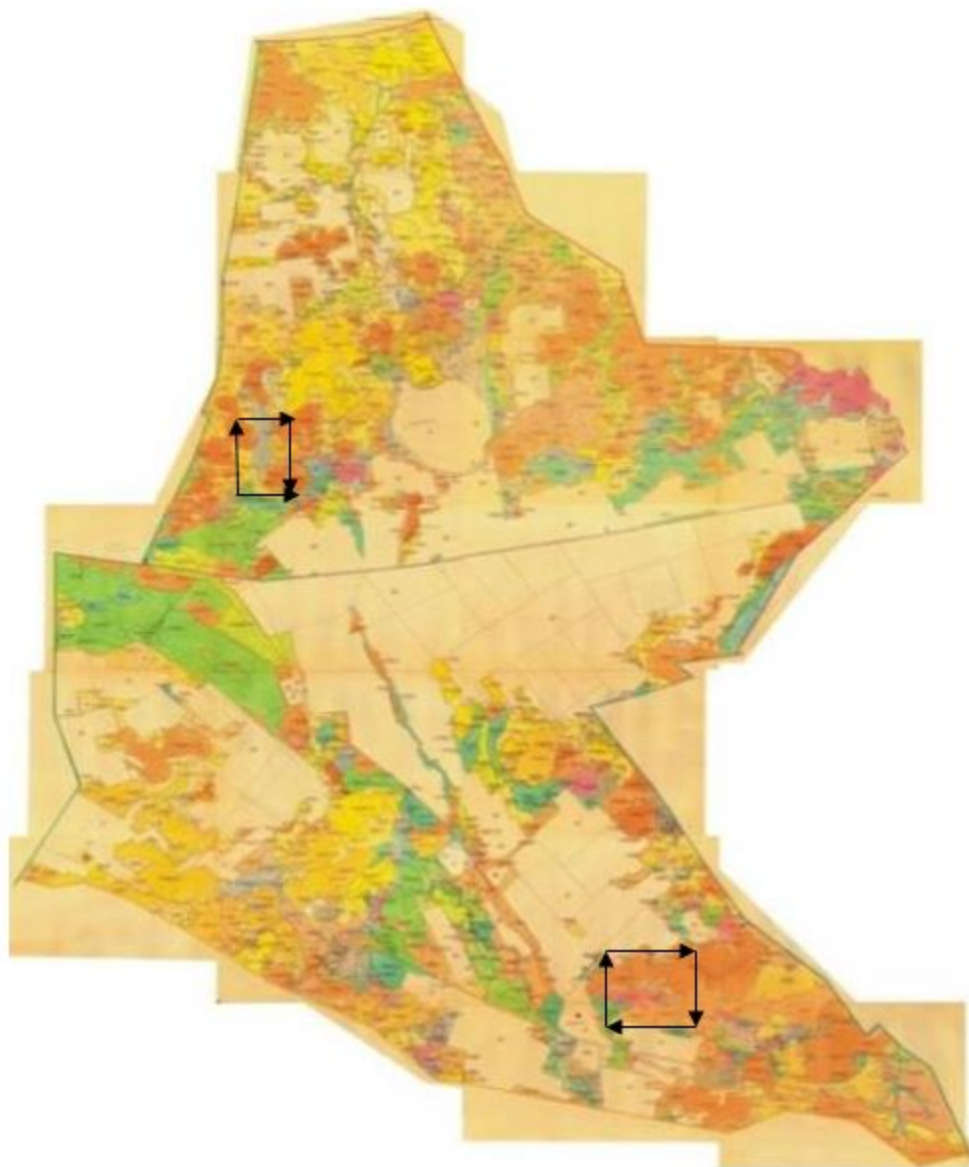
Приемлемая схема пастбищеоборотов Касым Аманжоловского сельского округа Каркаралинского района



→ Условные обозначения:
Направления пастбищных угодий

Приложение 26
к Плану по управлению пастбищами и их
использованию по Каркаралинскому
району на 2020 - 2021 годы

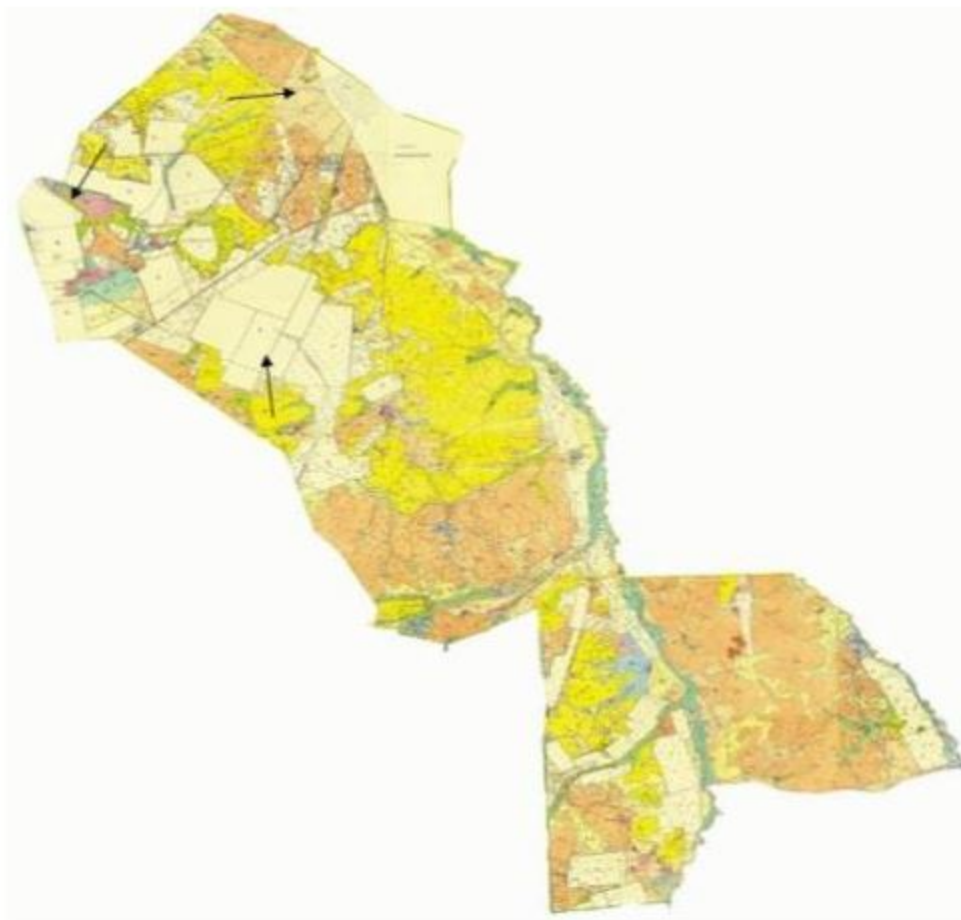
**Приемлемая схема пастбищеоборотов Каршигалинского сельского округа
Каркаралинского района**



→ Условные обозначения:
Направления пастбищных угодий

Приложение 27
к Плану по управлению пастбищами и их
использованию по Каркаралинскому
району на 2020 - 2021 годы

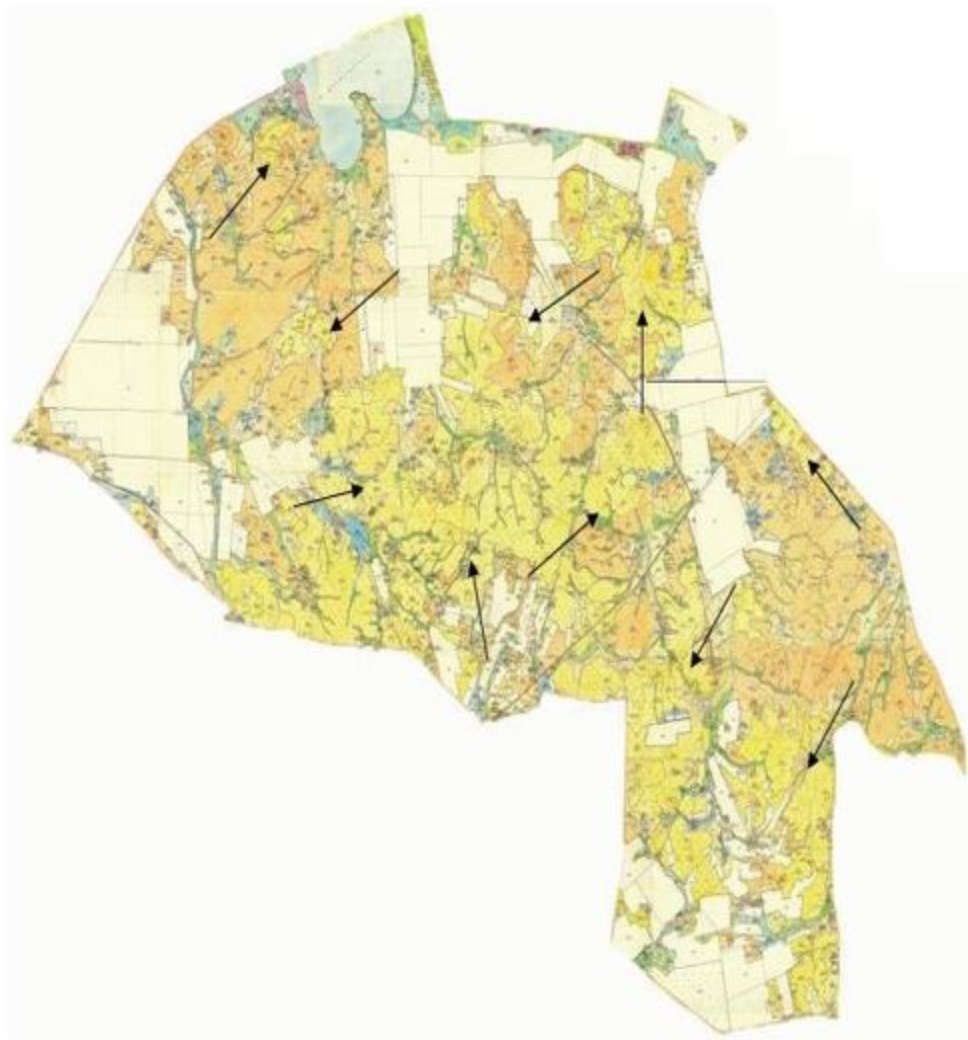
Приемлемая схема пастбищеоборотов сельского округа Караколь Каркаралинского района



→ Условные обозначения:
Направления пастбищных угодий

Приложение 28
к Плану по управлению пастбищами и их
использованию по Каркаралинскому
району на 2020 - 2021 годы

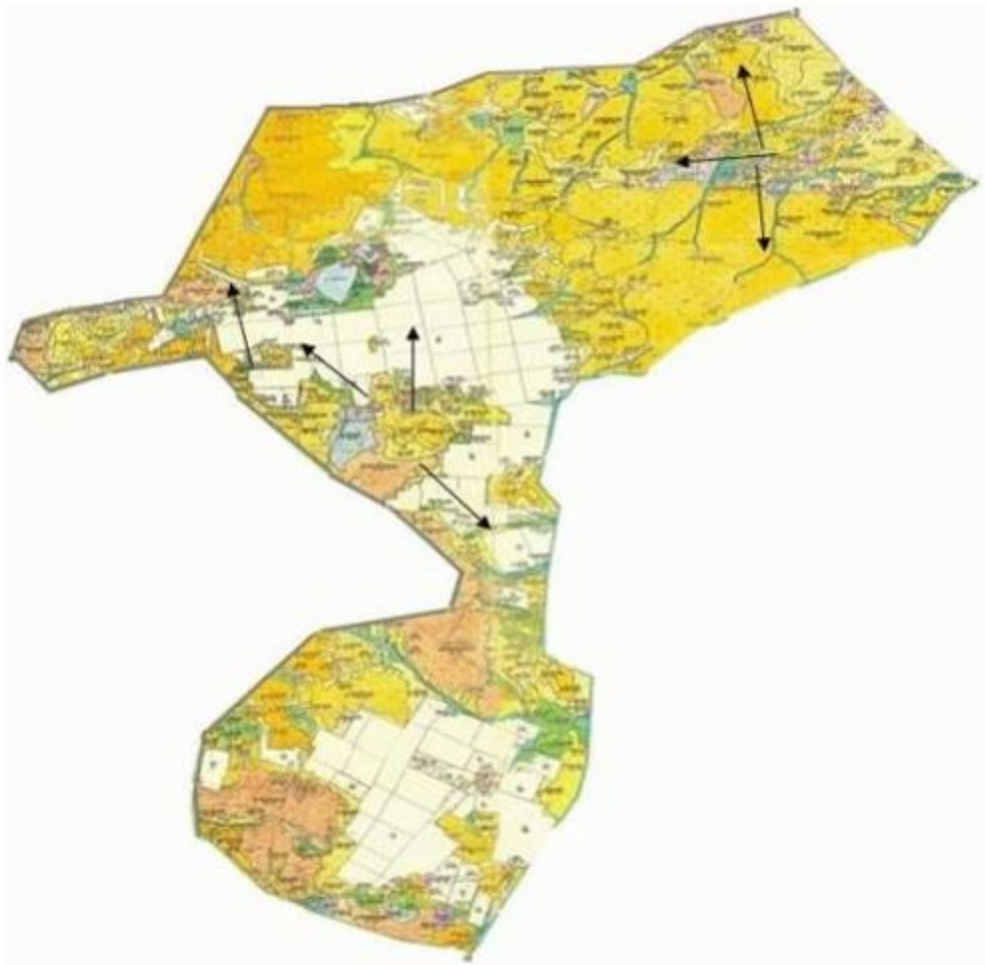
**Приемлемая схема пастбищеоборотов Балкантауского сельского округа
Каркаралинского района**



→ Условные обозначения:
Направления пастбищных угодий

Приложение 29
к Плану по управлению пастбищами и их
использованию по Каркаралинскому
району на 2020 - 2021 годы

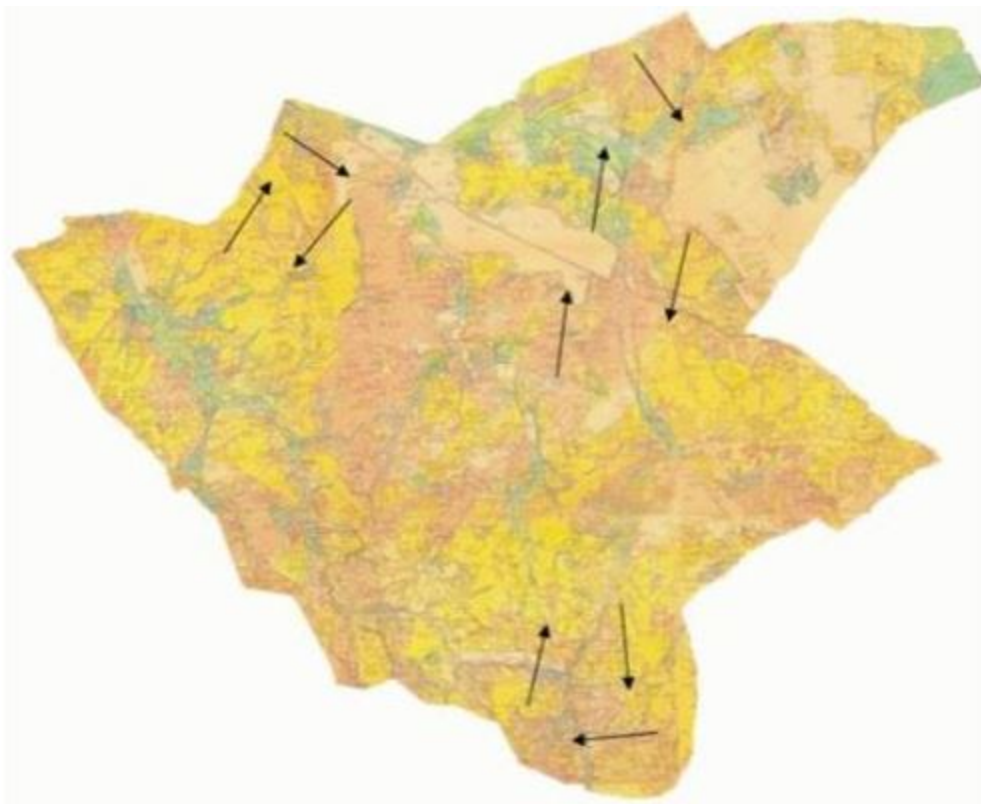
Приемлемая схема пастбищеоборотов Абайского сельского округа Каркаралинского района



→ Условные обозначения:
Направления пастбищных угодий

Приложение 30
к Плану по управлению пастбищами и их
использованию по Каркаралинскому
району на 2020 - 2021 годы

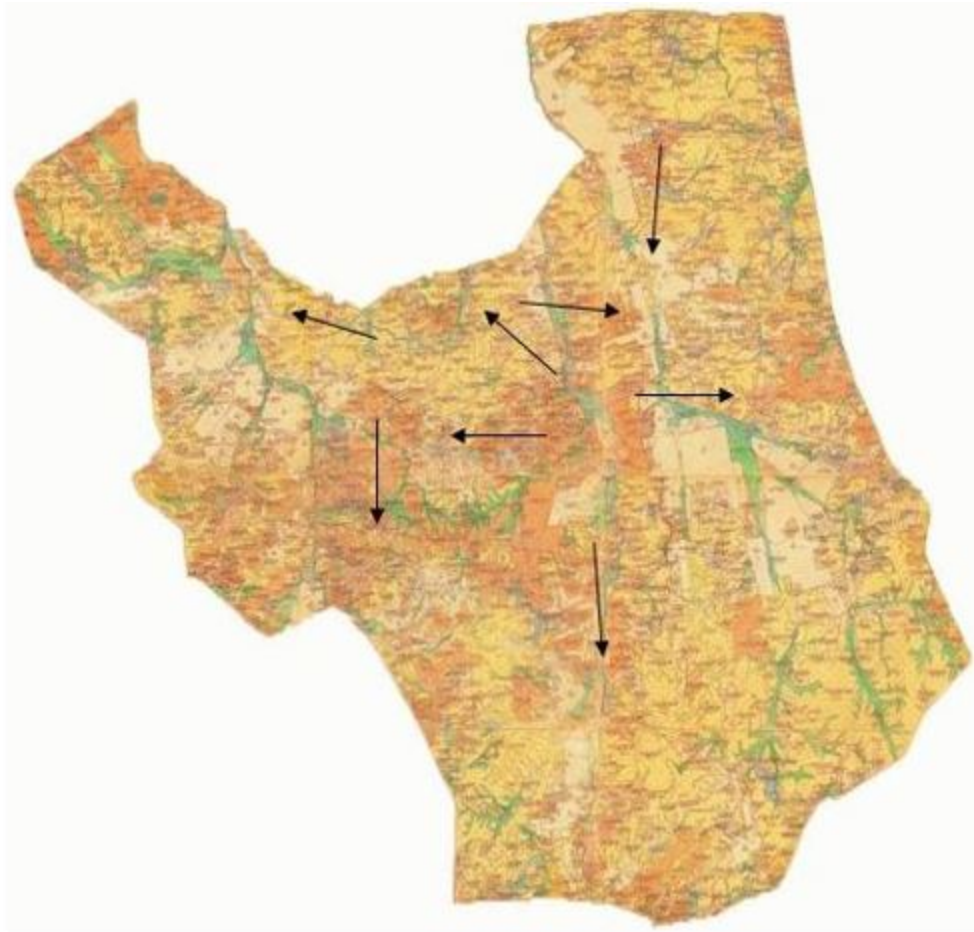
**Приемлемая схема пастбищеоборотов Мартбек Мамыраевского сельского
округа Каркаралинского района**



→ Условные обозначения:
Направления пастбищных угодий

Приложение 31
к Плану по управлению пастбищами и их
использованию по Каркаралинскому
району на 2020 - 2021 годы

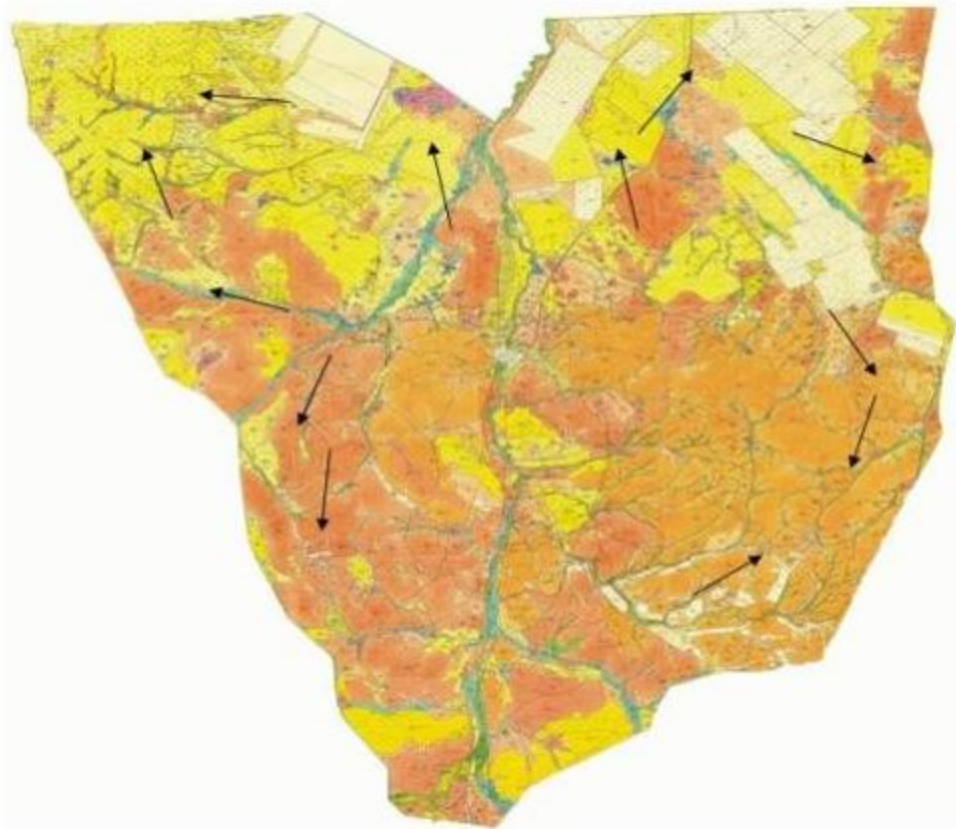
**Приемлемая схема пастбищеоборотов Бесобинского сельского округа
Каркаралинского района**



→ Условные обозначения:
Направления пастбишных угодий

Приложение 32
к Плану по управлению пастбищами и их
использованию по Каркаралинскому
району на 2020 - 2021 годы

Приемлемая схема пастбищеоборотов Таттимбетовского сельского округа Каркаралинского района



→ Условные обозначения:
Направления пастбищных угодий

Приложение 33
к Плану по управлению пастбищами и их
использованию по Каркаралинскому
району на 2020 - 2021 годы

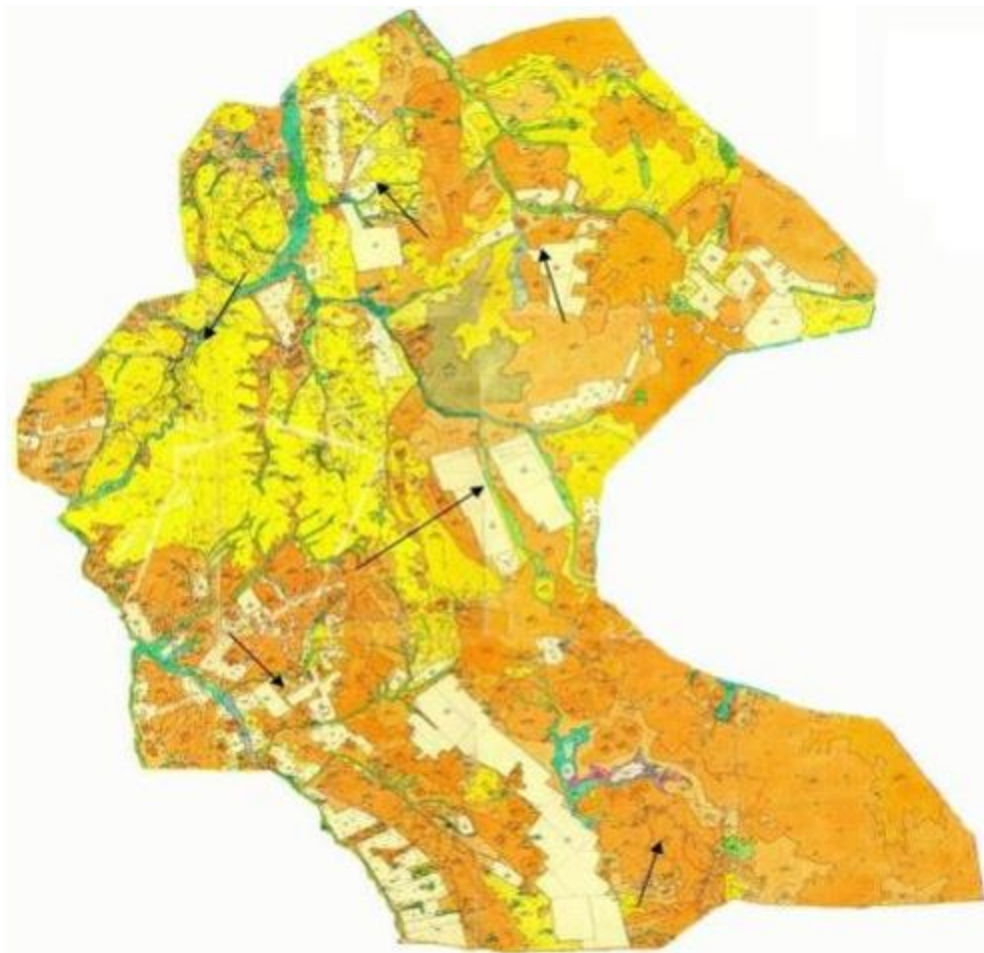
**Приемлемая схема пастбищеоборотов Жанатоганского сельского округа
Каркаралинского района**



→ Условные обозначения:
Направления пастбищных угодий

Приложение 34
к Плану по управлению пастбищами и их
использованию по Каркаралинскому
району на 2020 - 2021 годы

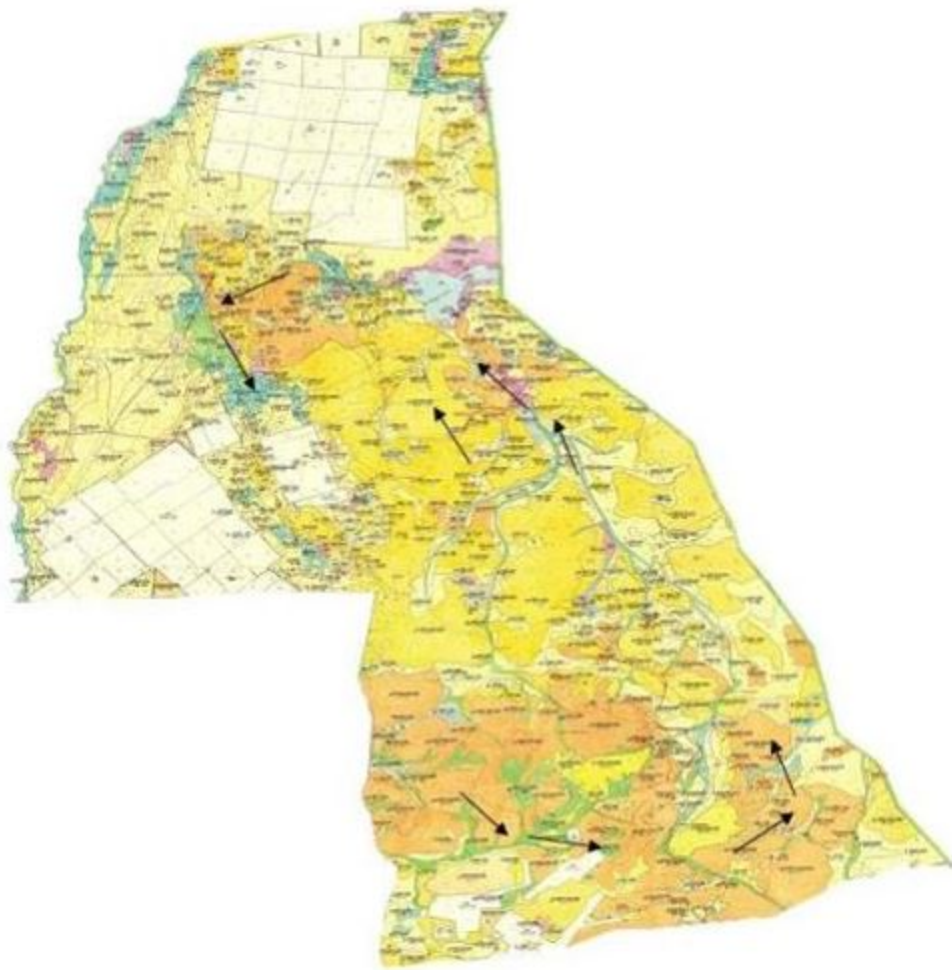
**Приемлемая схема пастбищеоборотов сельского округа имени Ныгмета
Нурмакова Каркаралинского района**



→ Условные обозначения:
Направления пастбищных угодий

Приложение 35
к Плану по управлению пастбищами и их
использованию по Каркаралинскому
району на 2020 - 2021 годы

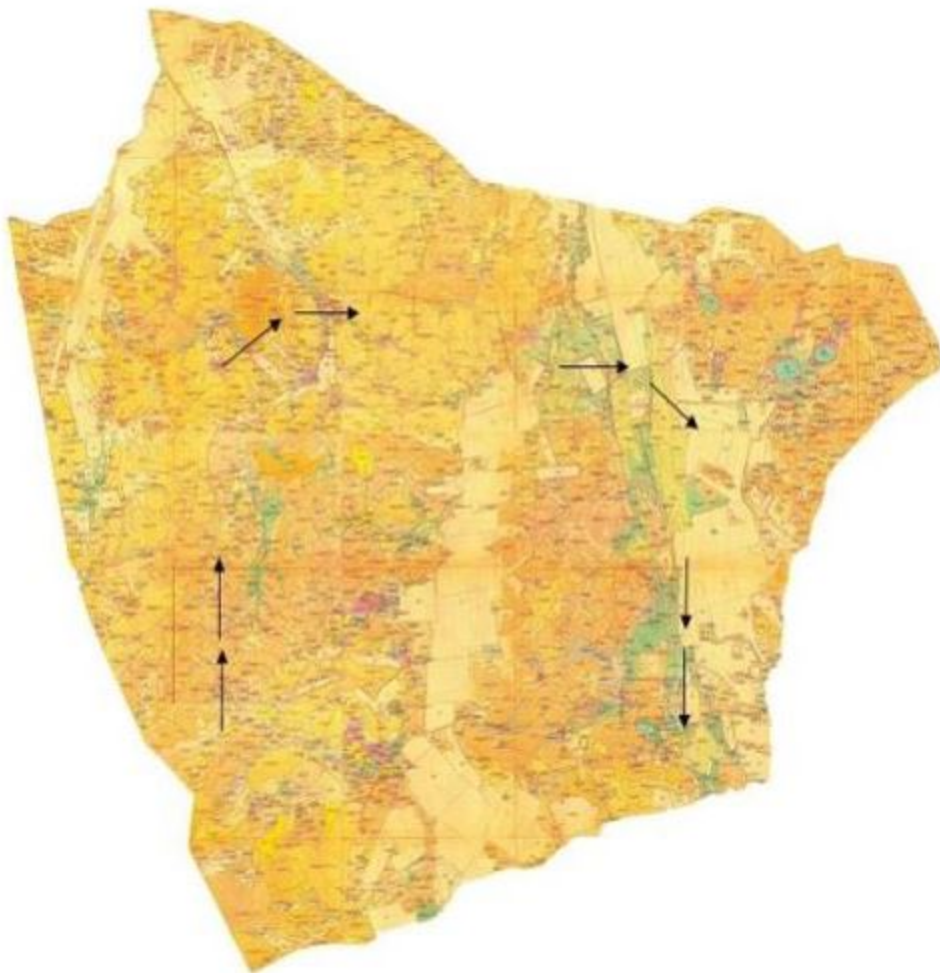
**Приемлемая схема пастбищеоборотов Мадийского сельского округа
Каркаралинского района**



→ Условные обозначения:
Направления пастбищных угодий

Приложение 36
к Плану по управлению пастбищами и их
использованию по Каркаралинскому
району на 2020 - 2021 годы

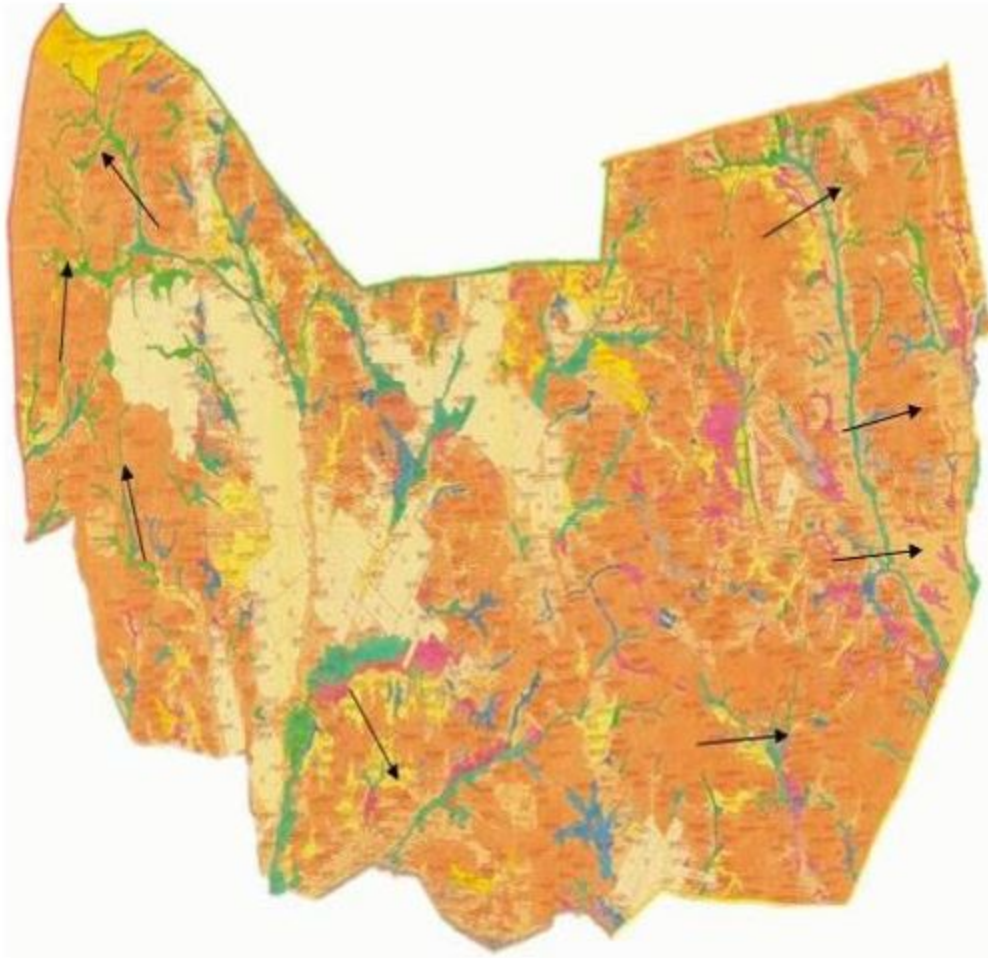
**Приемлемая схема пастбищеоборотов Тегиспилдикского сельского округа
Каркаралинского района**



→ Условные обозначения:
Направления пастбищных угодий

Приложение 37
к Плану по управлению пастбищами и их
использованию по Каркаралинскому
району на 2020 - 2021 годы

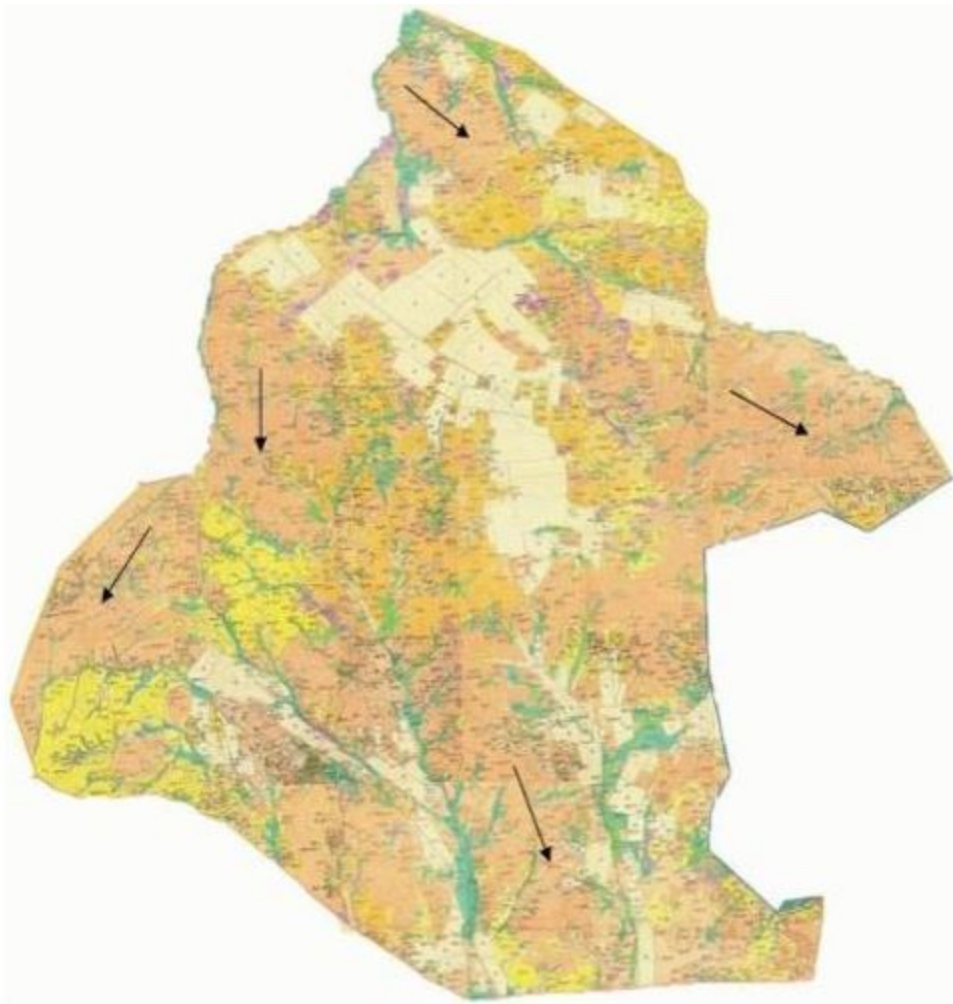
**Приемлемая схема пастбищеоборотов Темиршинского сельского округа
Каркаралинского района**



→ Условные обозначения:
Направления пастбищных угодий

Приложение 38
к Плану по управлению пастбищами и их
использованию по Каркаралинскому
району на 2020 - 2021 годы

Приемлемая схема пастбищеоборотов Томарского сельского округа Каркаралинского района



→ Условные обозначения:
Направления пастбищных угодий

Приложение 39
к Плану по управлению пастбищами и их
использованию по Каркаралинскому
району на 2020 - 2021 годы

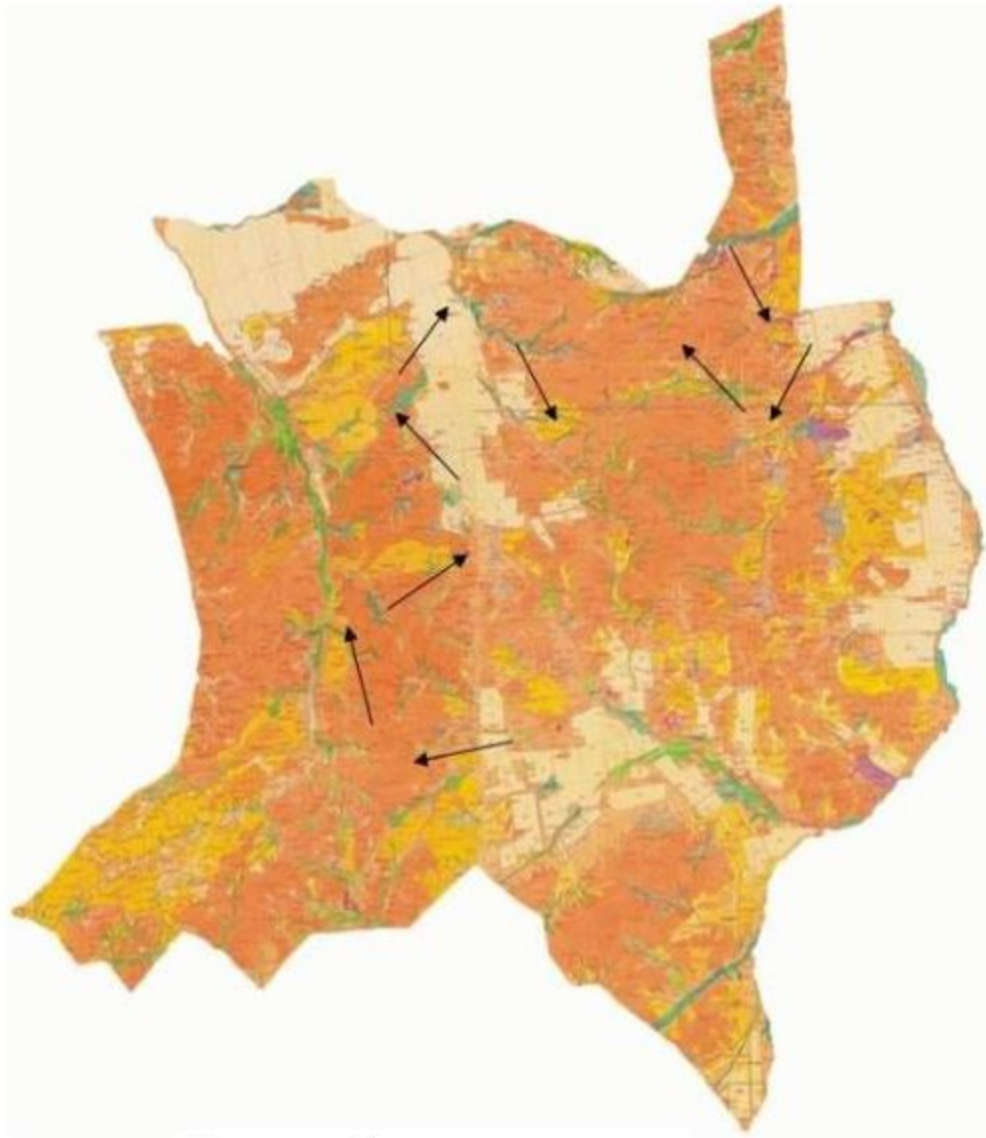
**Приемлемая схема пастбищеоборотов Нуркен Абдировского сельского округа
Каркаралинского района**



→ Условные обозначения:
Направления пастбишных вгодий

Приложение 40
к Плану по управлению пастбищами и их
использованию по Каркаралинскому
району на 2020 - 2021 годы

**Приемлемая схема пастбищеоборотов Бахтинского сельского округа
Каркаралинского района**



→ Условные обозначения:
Направления пастбищных угодий

Приложение 41
к Плану по управлению пастбищами и их
использованию по Каркаралинскому
району на 2020 - 2021 годы

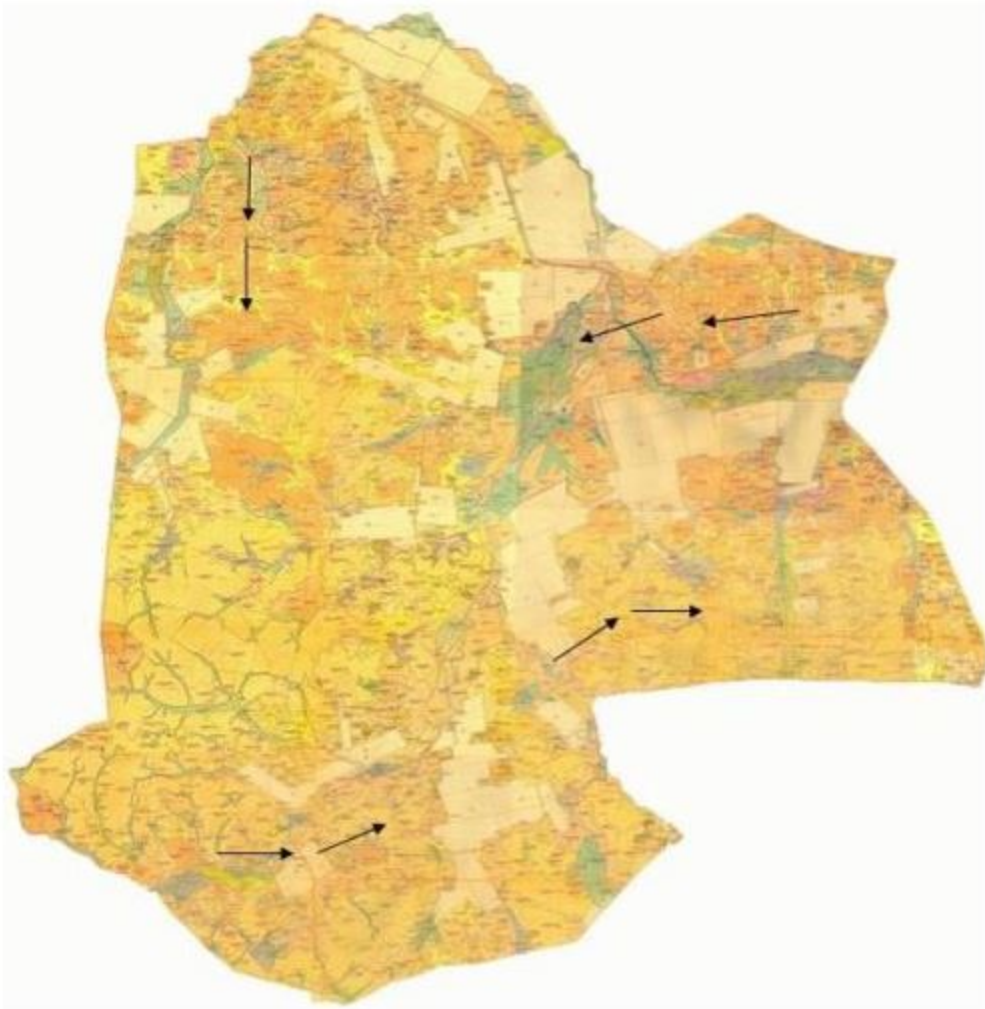
**Приемлемая схема пастбищеоборотов Кайнарбулакского сельского округа
Каркаралинского района**



→ Условные обозначения:
Направления пастбищных угодий

Приложение 42
к Плану по управлению пастбищами и их
использованию по Каркаралинскому
району на 2020 - 2021 годы

**Приемлемая схема пастбищеоборотов Ынталинского сельского округа
Каркаралинского района**



→ Условные обозначения:
Направления пастбищных угодий

Приложение 43
к Плану по управлению пастбищами и их
использованию по Каркаралинскому
району на 2020 - 2021 годы

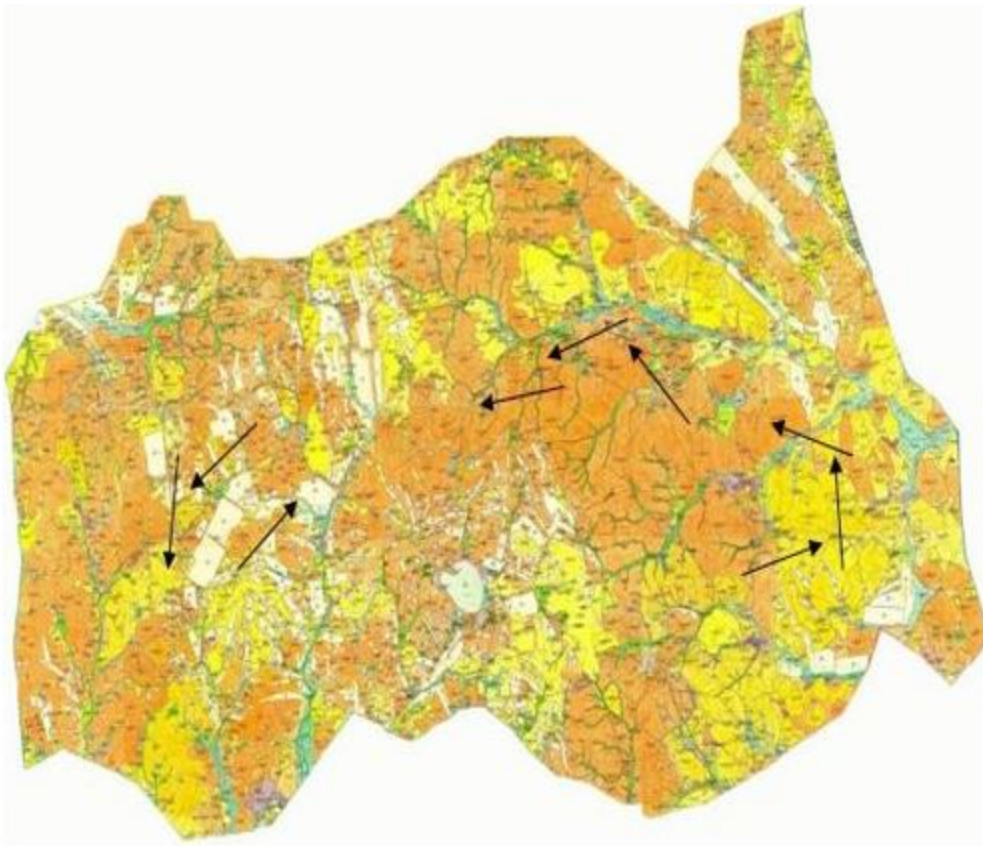
**Приемлемая схема пастбищеоборотов Угарского сельского округа
Каркаралинского района**



→ Условные обозначения:
Направления пастбишных угоний

Приложение 44
к Плану по управлению пастбищами и их
использованию по Каркаралинскому
району на 2020 - 2021 годы

Приемлемая схема пастбищеоборотов Шарыкгинского сельского округа Каркаралинского района



→ Условные обозначения:
Направления пастбищных угодий

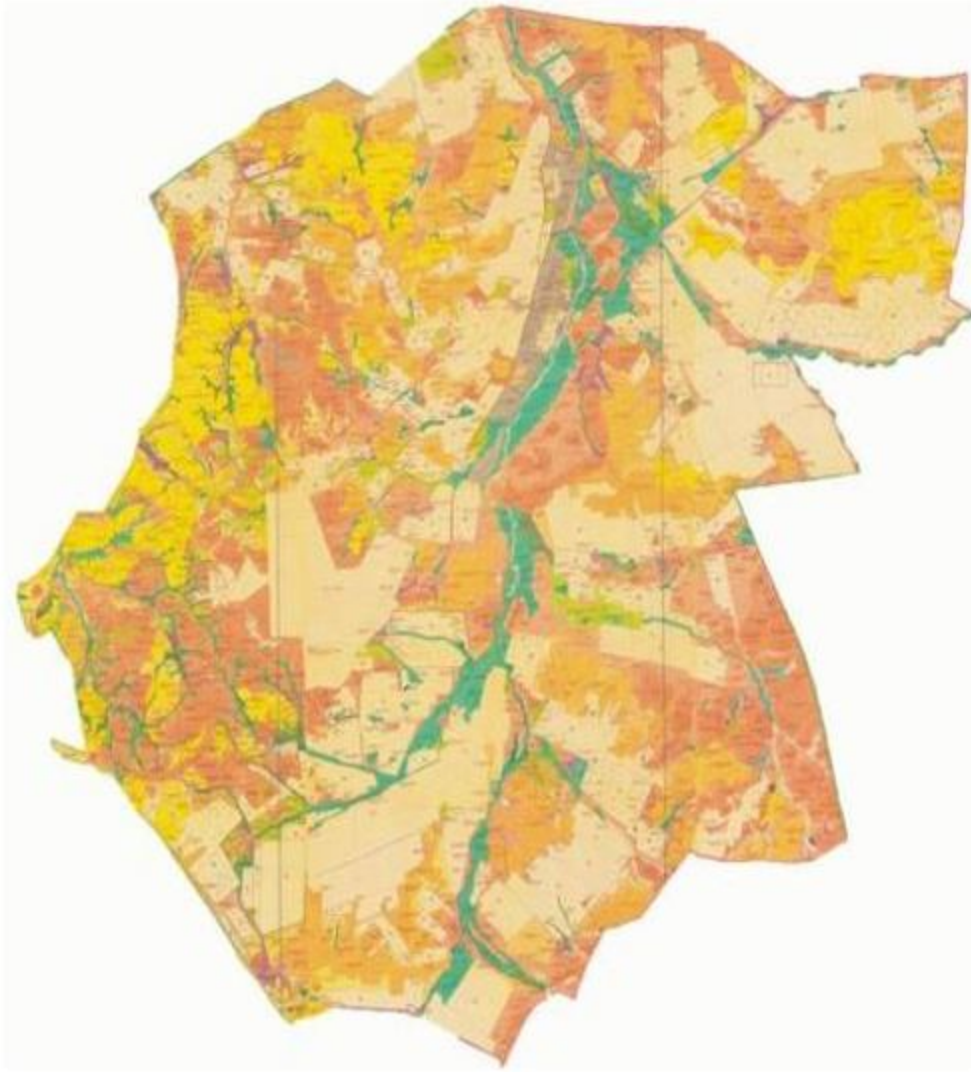
Приложение 45
к Плану по управлению пастбищами и их
использованию по Каркаралинскому
району на 2020 - 2021 годы

Карта с обозначением внешних и внутренних границ и площадей пастбищ, в том числе сезонных, объектов пастбищной инфраструктуры Кояндинского сельского округа Каркаралинского района



Приложение 46
к Плану по управлению пастбищами и их
использованию по Каркаралинскому
району на 2020 - 2021 годы

Карта с обозначением внешних и внутренних границ и площадей пастбищ, в том числе сезонных, объектов пастбищной инфраструктуры Киргизского сельского округа Каркаралинского района



Приложение 47
к Плану по управлению пастбищами и их
использованию по Каркаралинскому
району на 2020 - 2021 годы

Карта с обозначением внешних и внутренних границ и площадей пастбищ, в том числе сезонных, объектов пастбищной инфраструктуры Касым Аманжоловского сельского округа Каркаралинского района



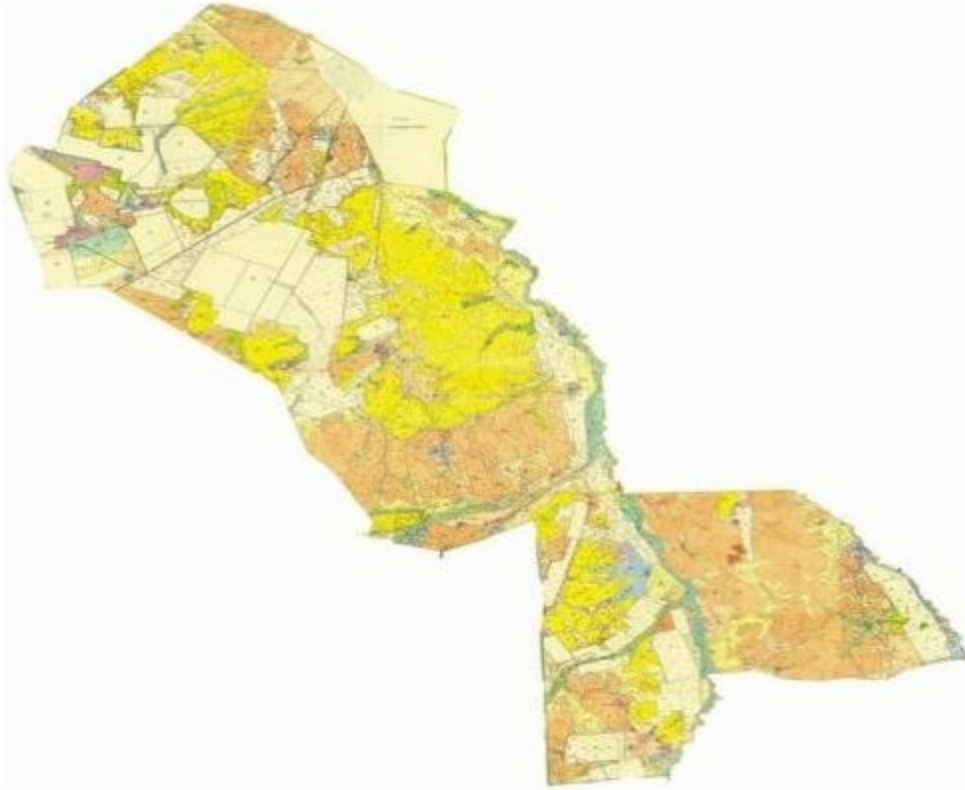
Приложение 48
к Плану по управлению пастбищами и их
использованию по Каркаралинскому
району на 2020 - 2021 годы

Карта с обозначением внешних и внутренних границ и площадей пастбищ, в том числе сезонных, объектов пастбищной инфраструктуры Каршыгалинского сельского округа Каркаралинского района



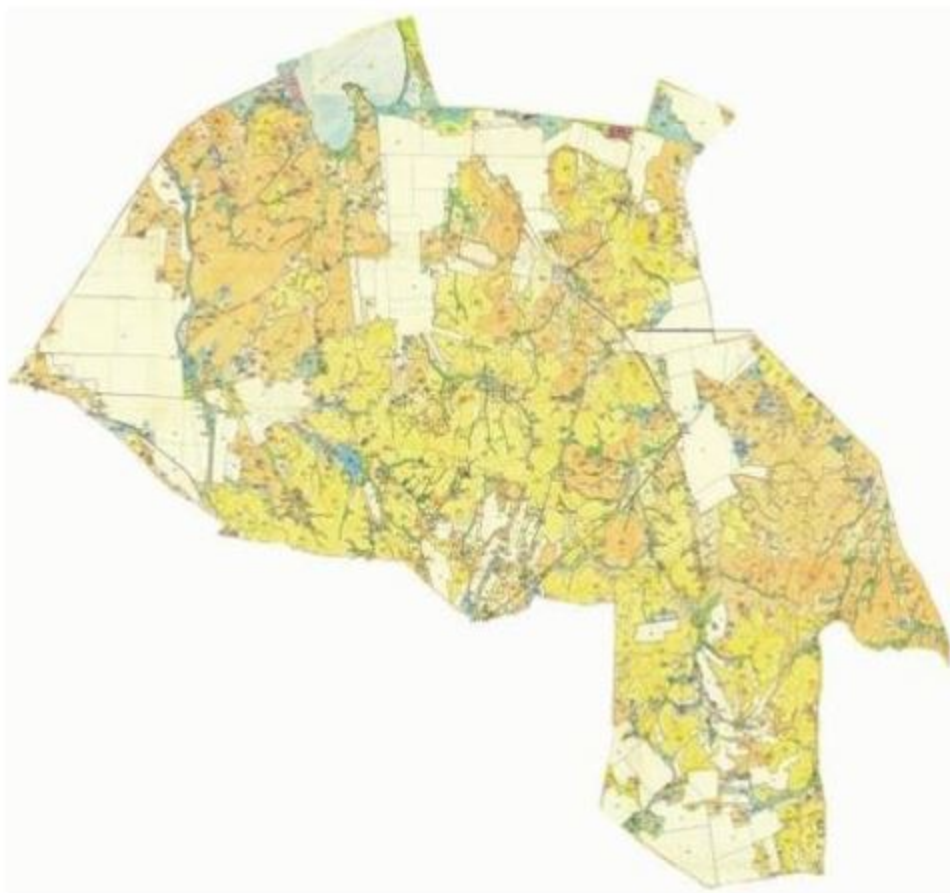
Приложение 49
к Плану по управлению пастбищами и их
использованию по Каркаралинскому
району на 2020 - 2021 годы

Карта с обозначением внешних и внутренних границ и площадей пастбищ, в том числе сезонных, объектов пастбищной инфраструктуры Каракольского сельского округа Каркаралинского района



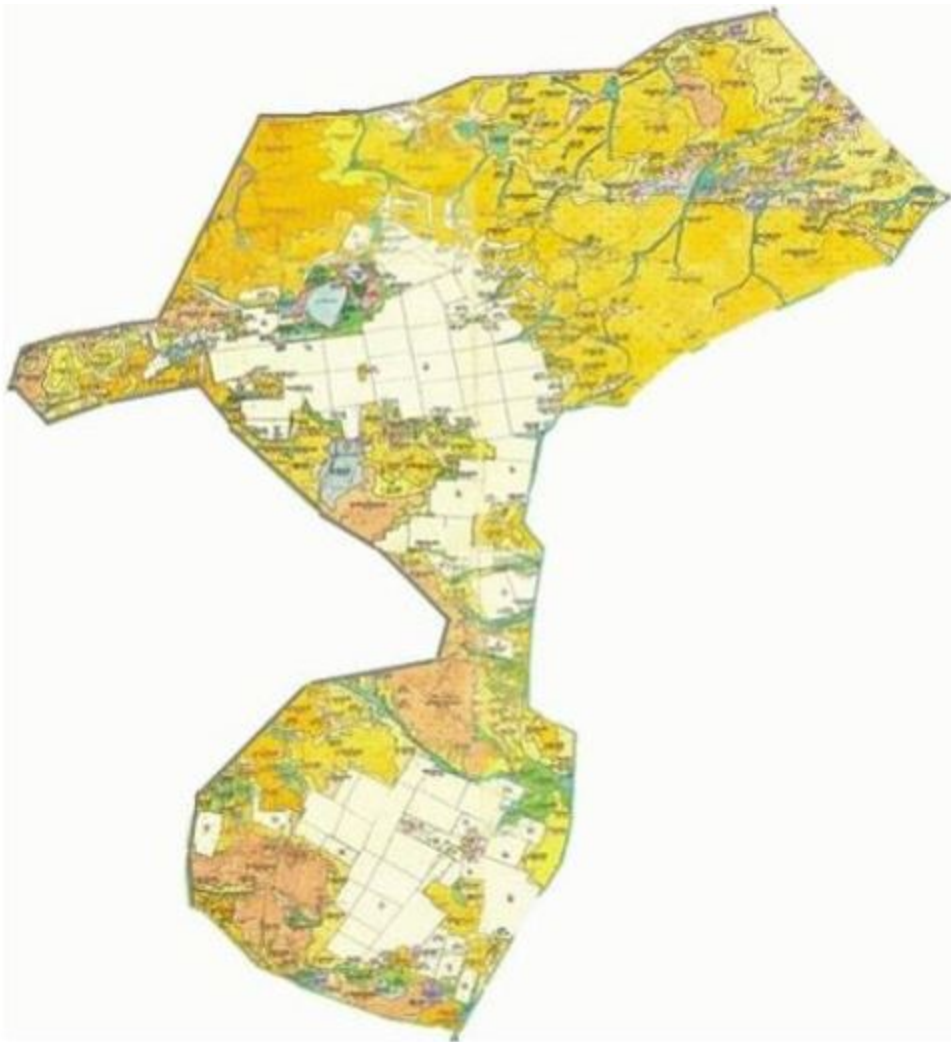
Приложение 50
к Плану по управлению пастбищами и их
использованию по Каркаралинскому
району на 2020 - 2021 годы

Карта с обозначением внешних и внутренних границ и площадей пастбищ, в том числе сезонных, объектов пастбищной инфраструктуры Балкантауского сельского округа Каркаралинского района



Приложение 51
к Плану по управлению пастбищами и их
использованию по Каркаралинскому
району на 2020 - 2021 годы

Карта с обозначением внешних и внутренних границ и площадей пастбищ, в том числе сезонных, объектов пастбищной инфраструктуры Абайского сельского округа Каркаралинского района



Приложение 52
к Плану по управлению пастбищами и их
использованию по Каркаралинскому
району на 2020 - 2021 годы

Карта с обозначением внешних и внутренних границ и площадей пастбищ, в том числе сезонных, объектов пастбищной инфраструктуры Мартбека Мамыраевского сельского округа Каркаралинского района



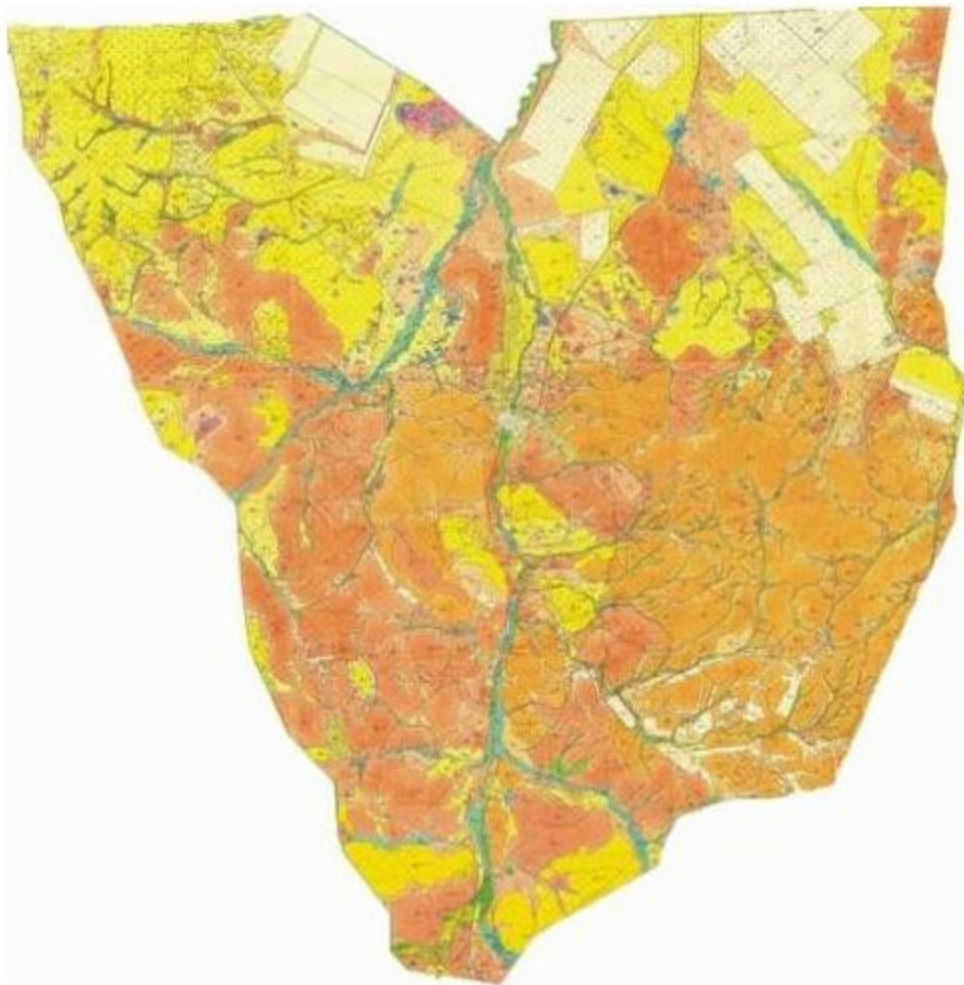
Приложение 53
к Плану по управлению пастбищами и их
использованию по Каркаралинскому
району на 2020 - 2021 годы

Карта с обозначением внешних и внутренних границ и площадей пастбищ, в том числе сезонных, объектов пастбищной инфраструктуры Бесобинского сельского округа Каркаралинского района



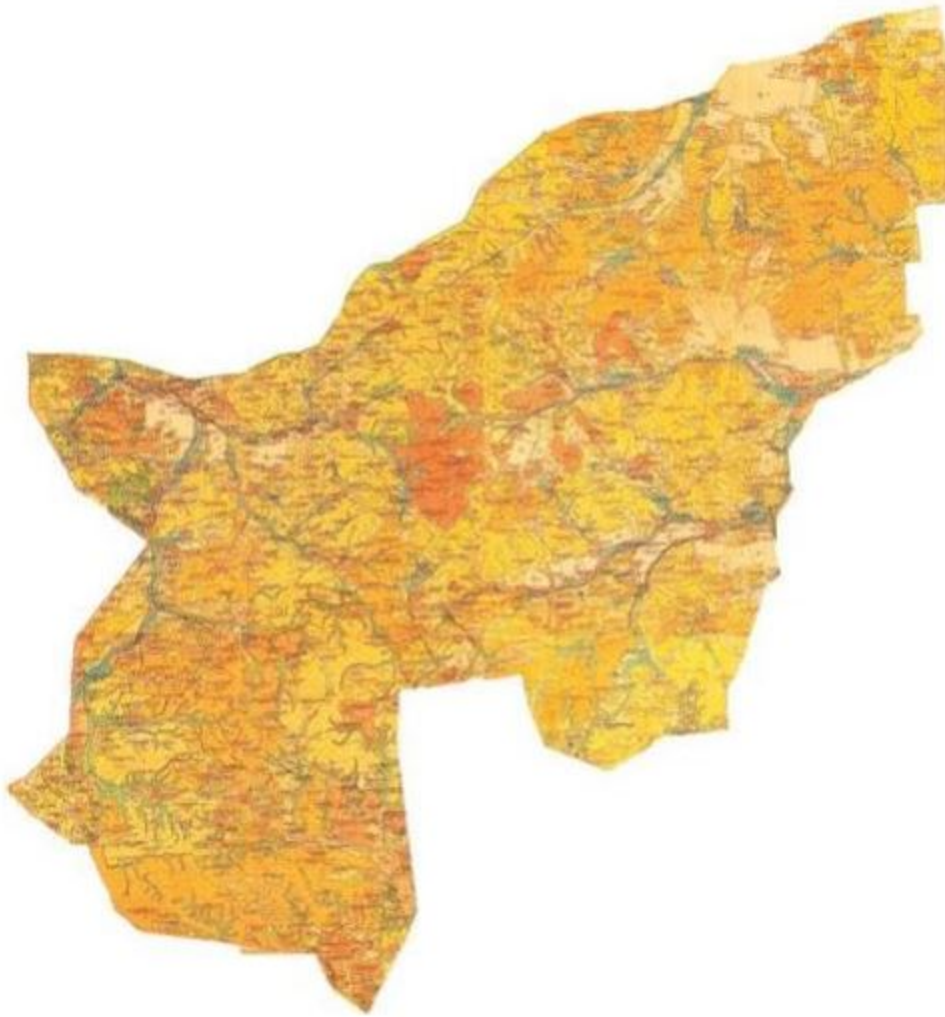
Приложение 54
к Плану по управлению пастбищами и их
использованию по Каркаралинскому
району на 2020 - 2021 годы

Карта с обозначением внешних и внутренних границ и площадей пастбищ, в том числе сезонных, объектов пастбищной инфраструктуры Таттимбетовского сельского округа Каркаралинского района



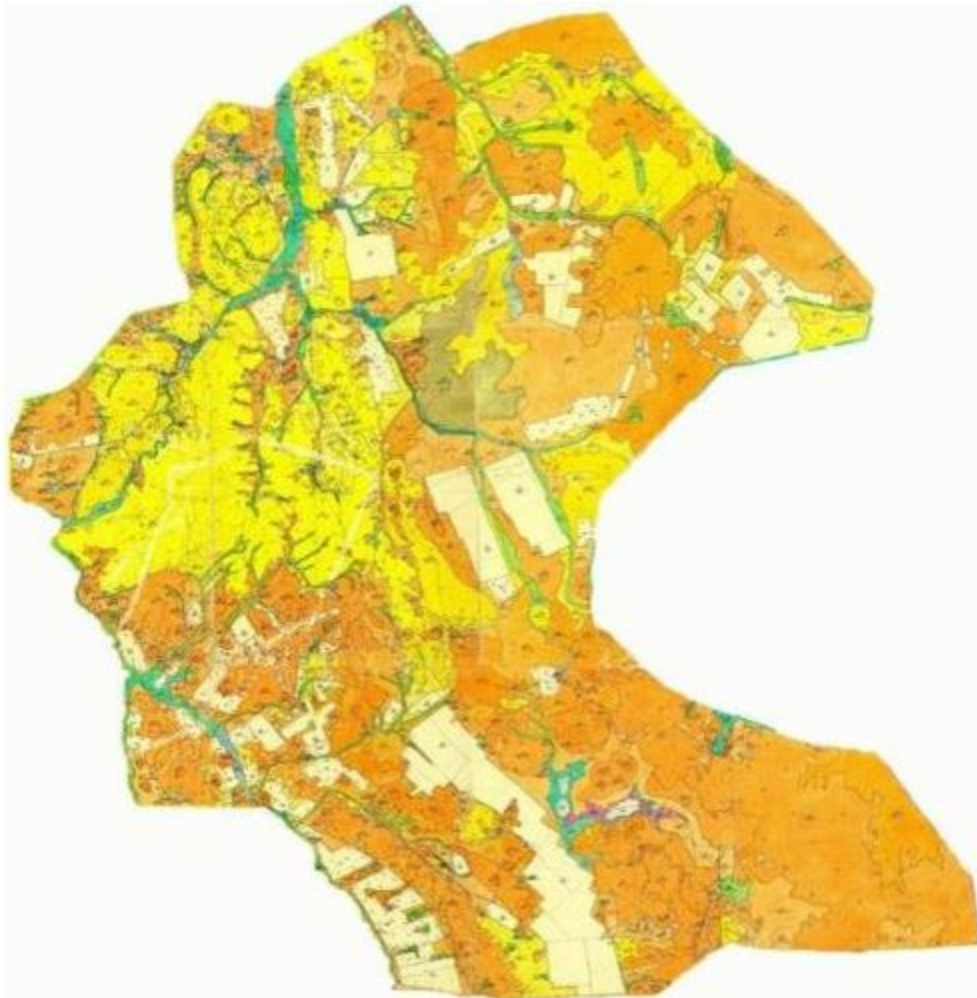
Приложение 55
к Плану по управлению пастбищами и их
использованию по Каркаралинскому
району на 2020 - 2021 годы

Карта с обозначением внешних и внутренних границ и площадей пастбищ, в том числе сезонных, объектов пастбищной инфраструктуры Жанатоганского сельского округа Каркаралинского района



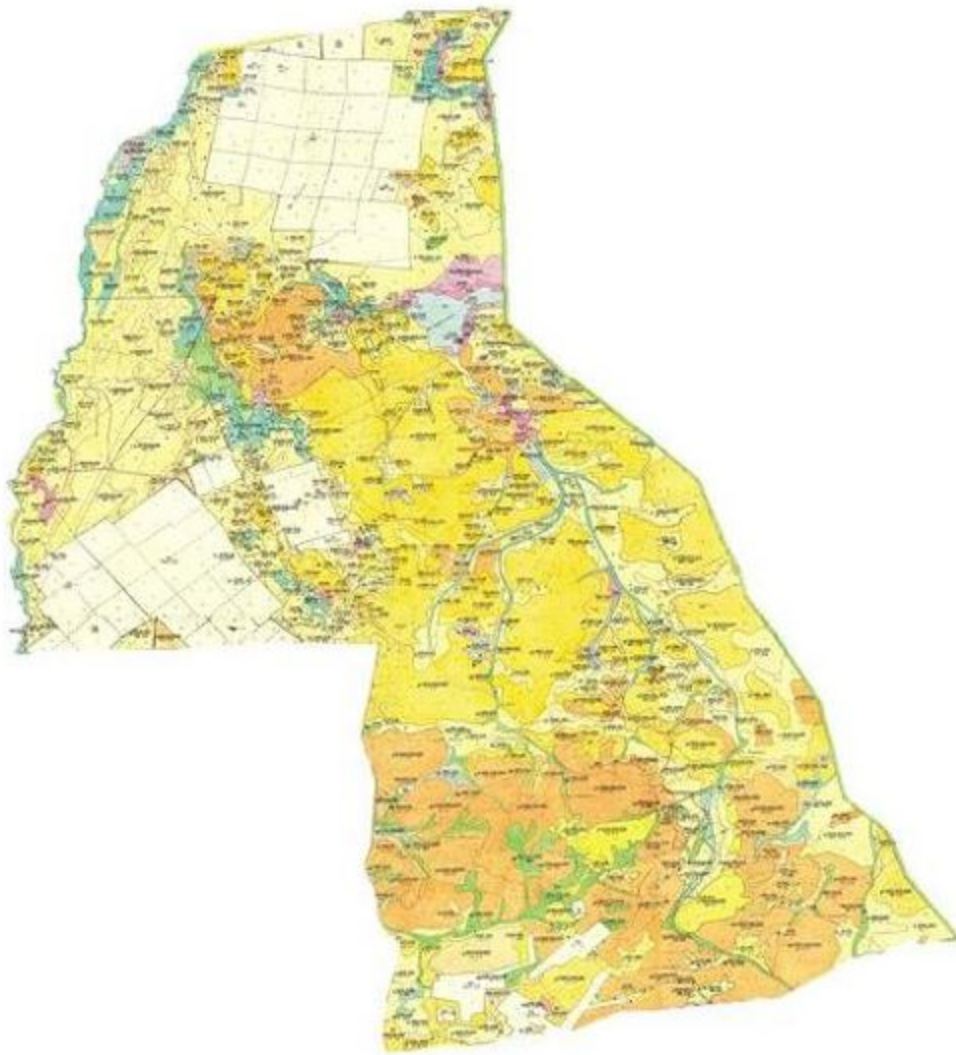
Приложение 56
к Плану по управлению пастбищами и их
использованию по Каркаралинскому
району на 2020 - 2021 годы

Карта с обозначением внешних и внутренних границ и площадей пастбищ, в том числе сезонных, объектов пастбищной инфраструктуры сельского округа имени Ныгмета Нурмакова Каркаралинского района



Приложение 57
к Плану по управлению пастбищами и их
использованию по Каркаралинскому
району на 2020 - 2021 годы

Карта с обозначением внешних и внутренних границ и площадей пастбищ, в том числе сезонных, объектов пастбищной инфраструктуры Мадийского сельского округа Каркаралинского района



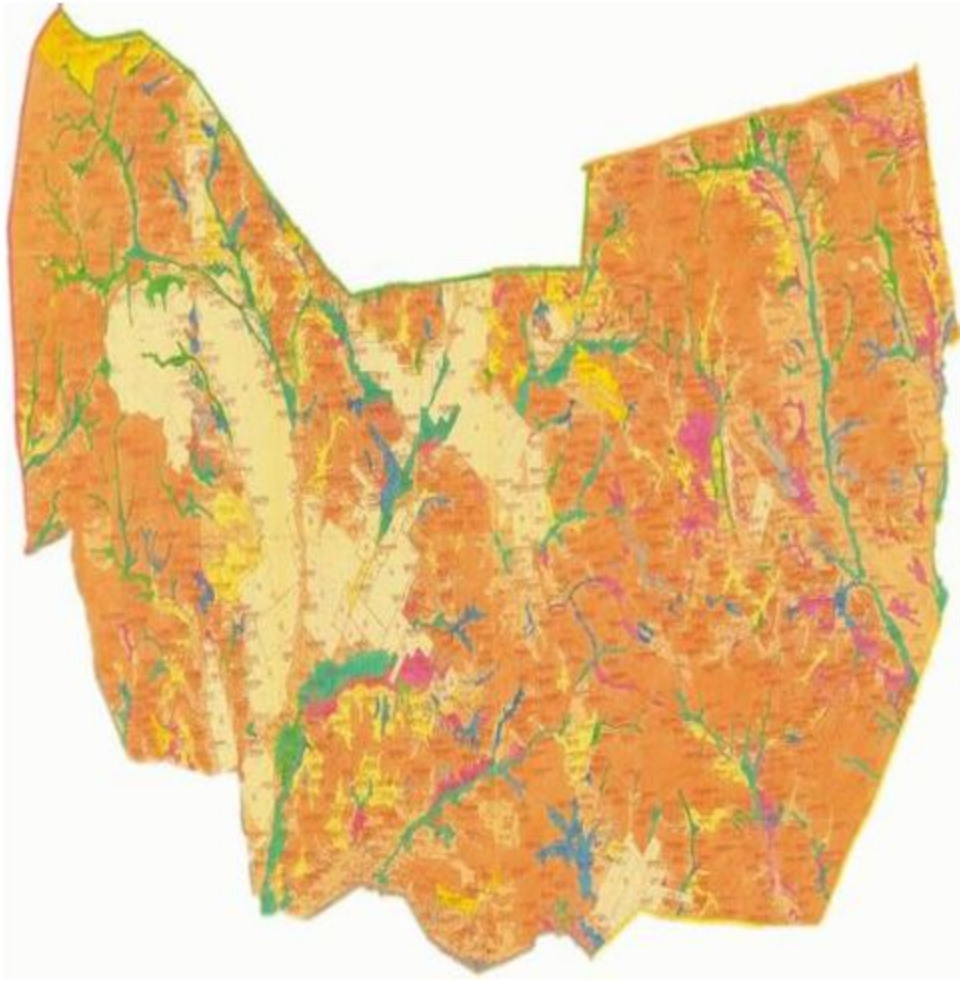
Приложение 58
к Плану по управлению пастбищами и их
использованию по Каркаралинскому
району на 2020 - 2021 годы

Карта с обозначением внешних и внутренних границ и площадей пастбищ, в том числе сезонных, объектов пастбищной инфраструктуры Тегиспилдикского сельского округа Каркаралинского района



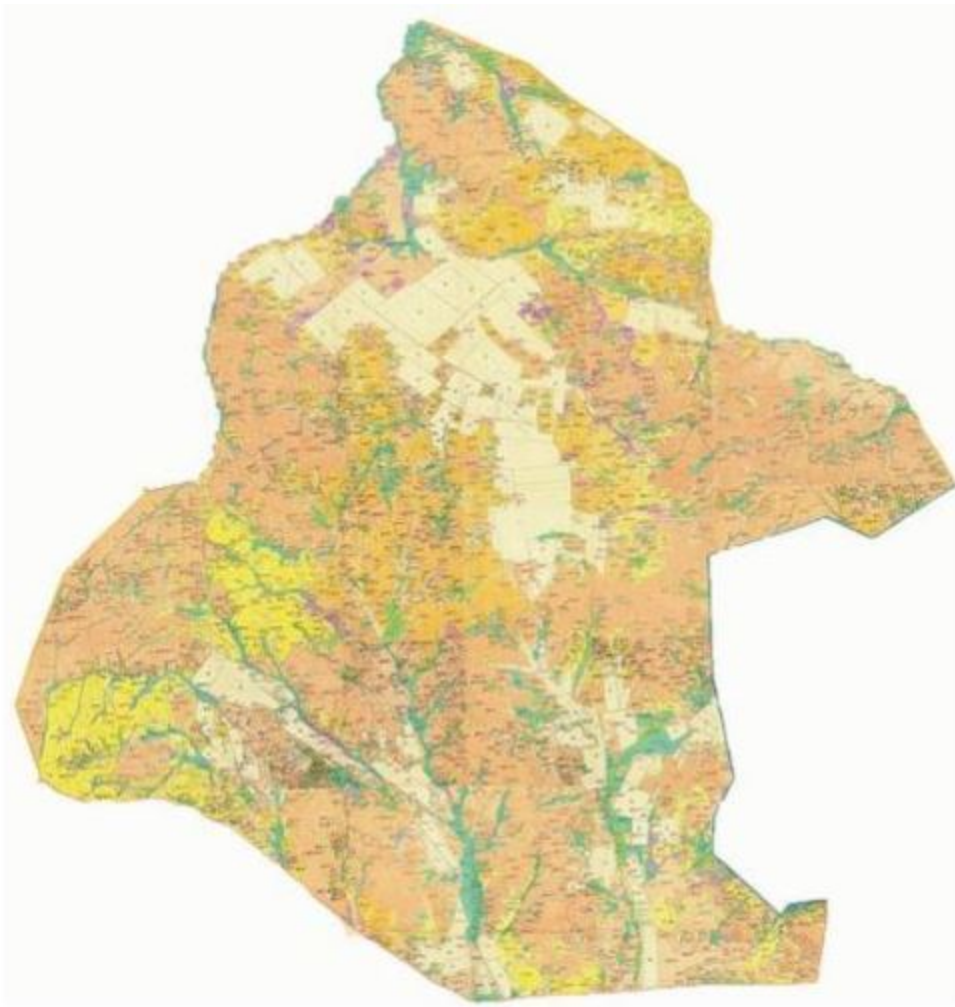
Приложение 59
к Плану по управлению пастбищами и их
использованию по Каркаралинскому
району на 2020 - 2021 годы

Карта с обозначением внешних и внутренних границ и площадей пастбищ, в том числе сезонных, объектов пастбищной инфраструктуры сельского округа Темиршинского Каркаралинского района



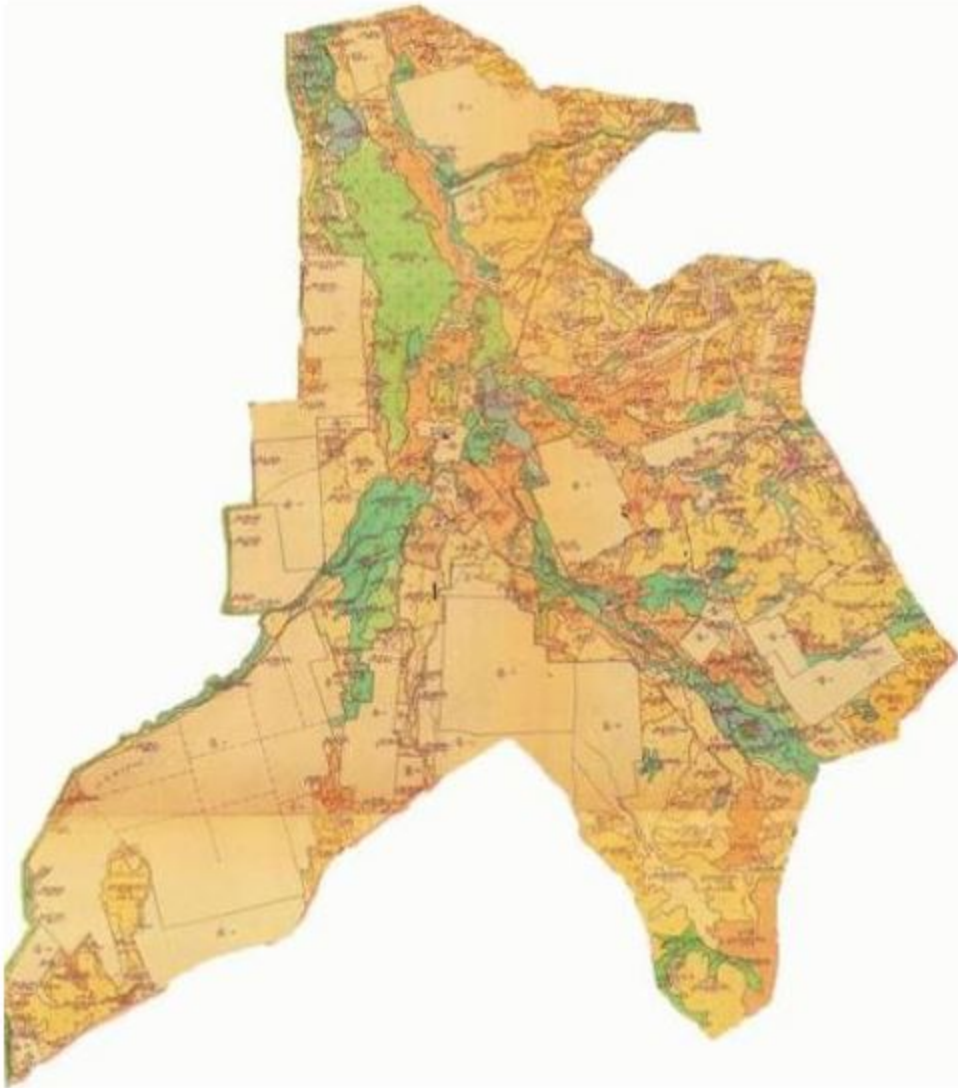
Приложение 60
к Плану по управлению пастбищами и их
использованию по Каркаралинскому
району на 2020 - 2021 годы

Карта с обозначением внешних и внутренних границ и площадей пастбищ, в том числе сезонных, объектов пастбищной инфраструктуры Томарского сельского округа Каркаралинского района



Приложение 61
к Плану по управлению пастбищами и их
использованию по Каркаралинскому
району на 2020 - 2021 годы

Карта с обозначением внешних и внутренних границ и площадей пастбищ, в том числе сезонных, объектов пастбищной инфраструктуры Нуркена Абдировского сельского округа Каркаралинского района



Приложение 62
к Плану по управлению пастбищами и их
использованию по Каркаралинскому
району на 2020 - 2021 годы

Карта с обозначением внешних и внутренних границ и площадей пастбищ, в том числе сезонных, объектов пастбищной инфраструктуры Бахтинского сельского округа Каркаралинского района



Приложение 63
к Плану по управлению пастбищами и их
использованию по Каркаралинскому
району на 2020 - 2021 годы

Карта с обозначением внешних и внутренних границ и площадей пастбищ, в том числе сезонных, объектов пастбищной инфраструктуры Кайнарбулакского сельского округа Каркаралинского района



Приложение 64
к Плану по управлению пастбищами и их
использованию по Каркаралинскому
району на 2020 - 2021 годы

Карта с обозначением внешних и внутренних границ и площадей пастбищ, в том числе сезонных, объектов пастбищной инфраструктуры Ынталинского сельского округа Каркаралинского района



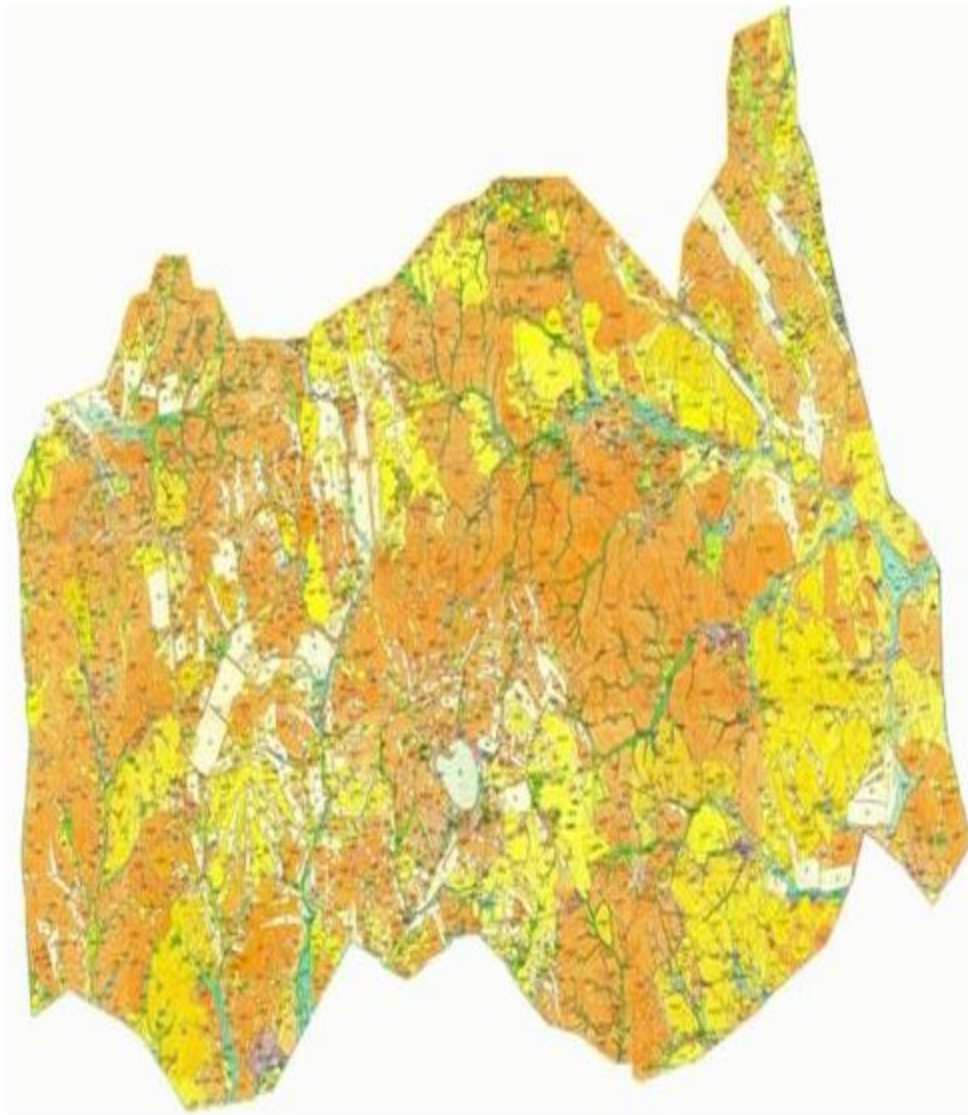
Приложение 65
к Плану по управлению пастбищами и их
использованию по Каркаралинскому
району на 2020 - 2021 годы

Карта с обозначением внешних и внутренних границ и площадей пастбищ, в том числе сезонных, объектов пастбищной инфраструктуры Угарского сельского округа Каркаралинского района



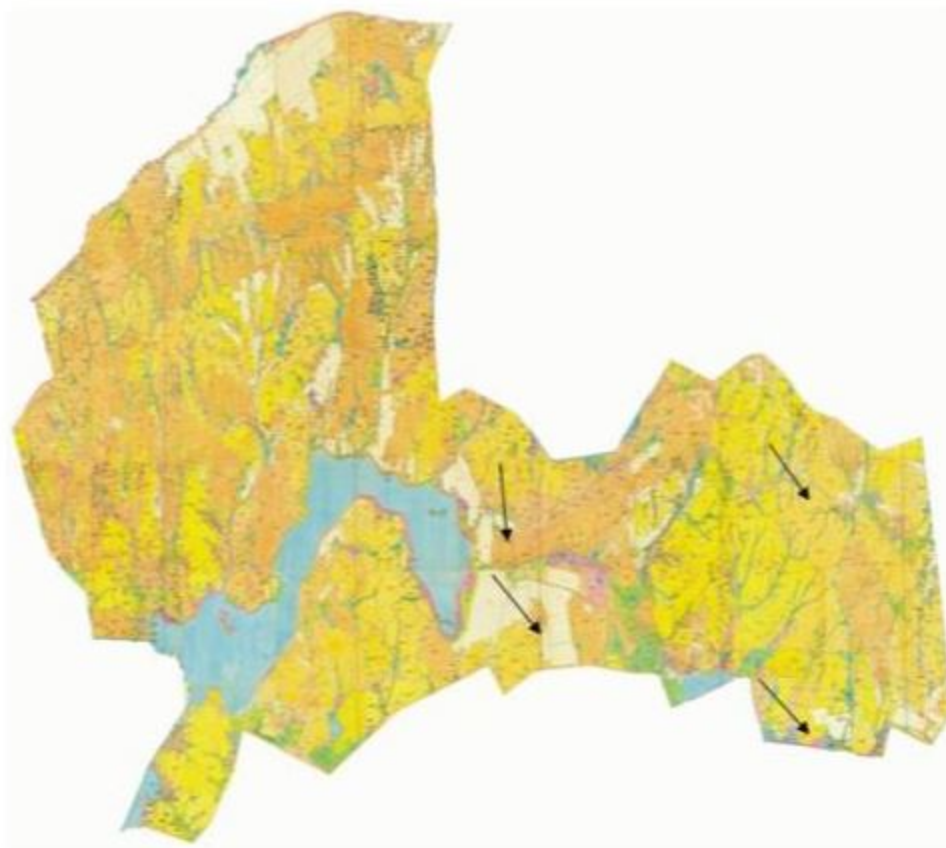
Приложение 66
к Плану по управлению пастбищами и их
использованию по Каркаралинскому
району на 2020 - 2021 годы

Карта с обозначением внешних и внутренних границ и площадей пастбищ, в том числе сезонных, объектов пастбищной инфраструктуры Шарыктинского сельского округа Каркаралинского района



Приложение 67
к Плану по управлению пастбищами и их
использованию по Каркаралинскому
району на 2020 - 2021 годы

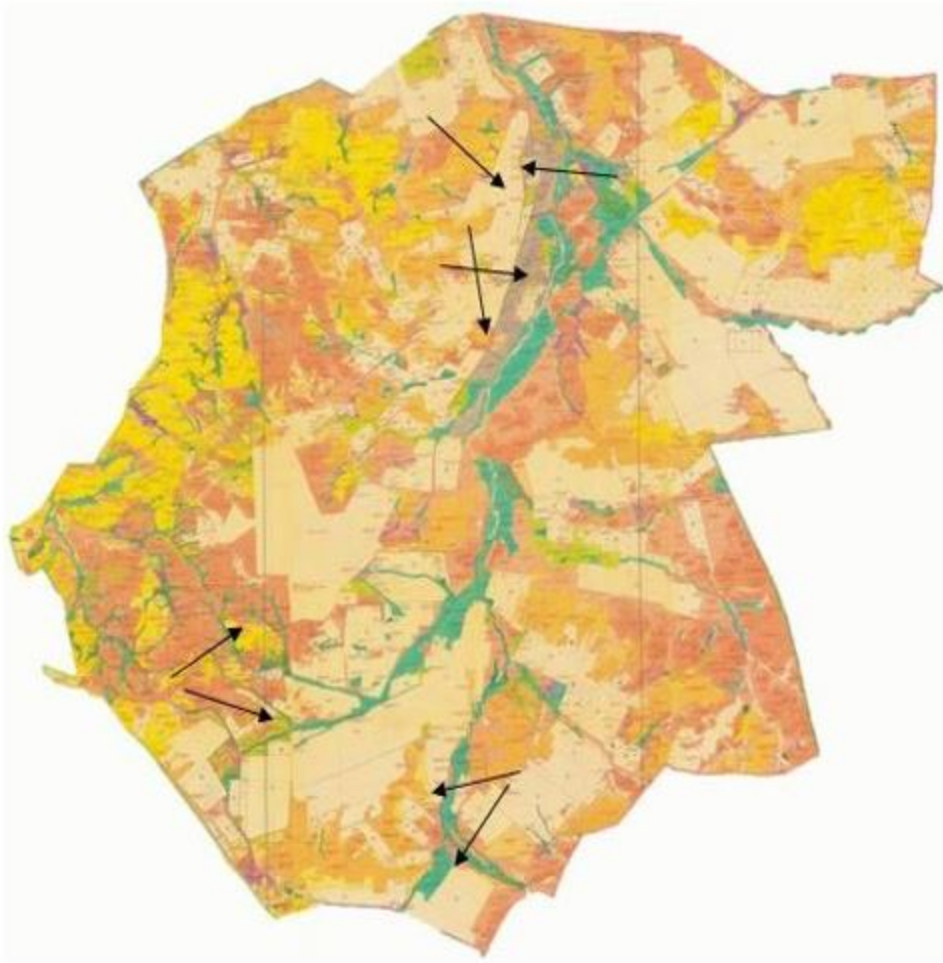
Схема доступа пастбищепользователей к водоисточникам (озерам, рекам, прудам, копаням, оросительным или обводнительным каналам, трубчатым или шахтным колодцам), составленную согласно норме потребления воды, Кояндинского сельского округа Каркаралинского района



→ Условные обозначения:
Направления к водоисточникам

Приложение 68
к Плану по управлению пастбищами и их
использованию по Каркаралинскому
району на 2020 - 2021 годы

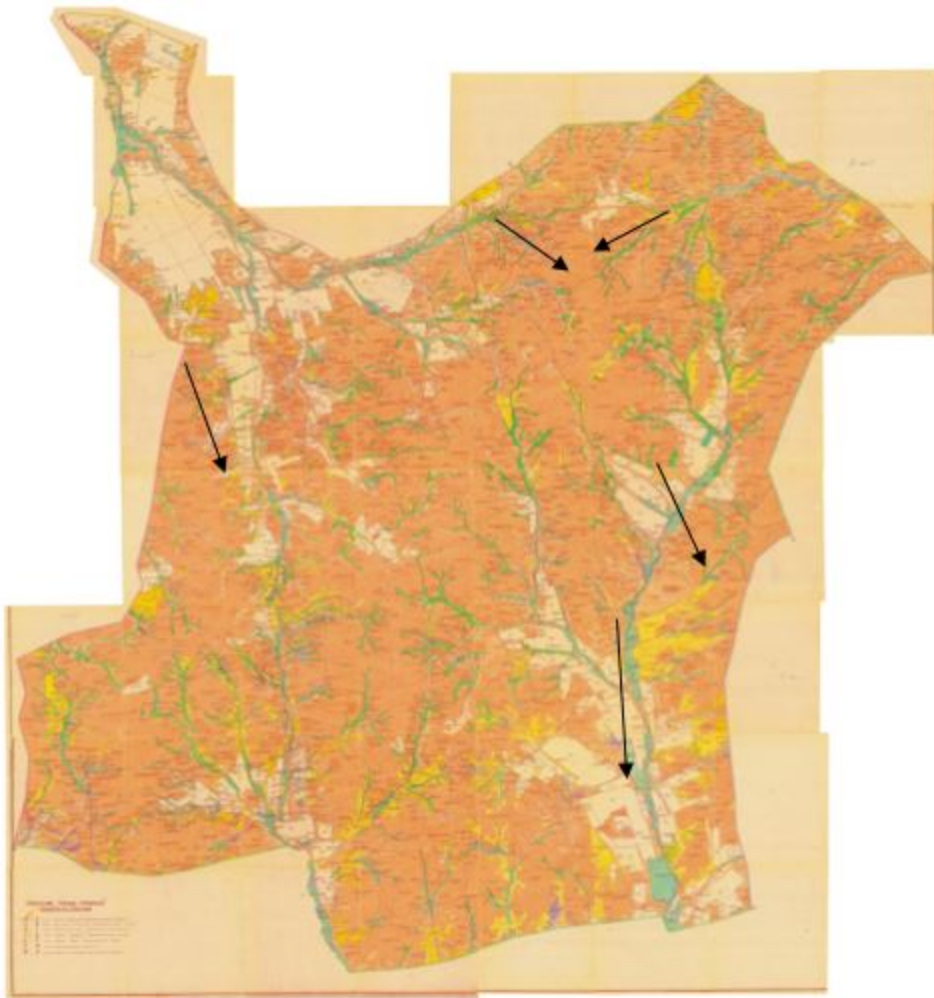
Схема доступа пастбищепользователей к водоисточникам (озерам, рекам, прудам, копаням, оросительным или обводнительным каналам, трубчатым или шахтным колодцам), составленную согласно норме потребления воды, Киргизского сельского округа Каркаралинского района



→ Условные обозначения:
Направления к водоисточникам

Приложение 69
к Плану по управлению пастбищами и их
использованию по Каркаралинскому
району на 2020 - 2021 годы

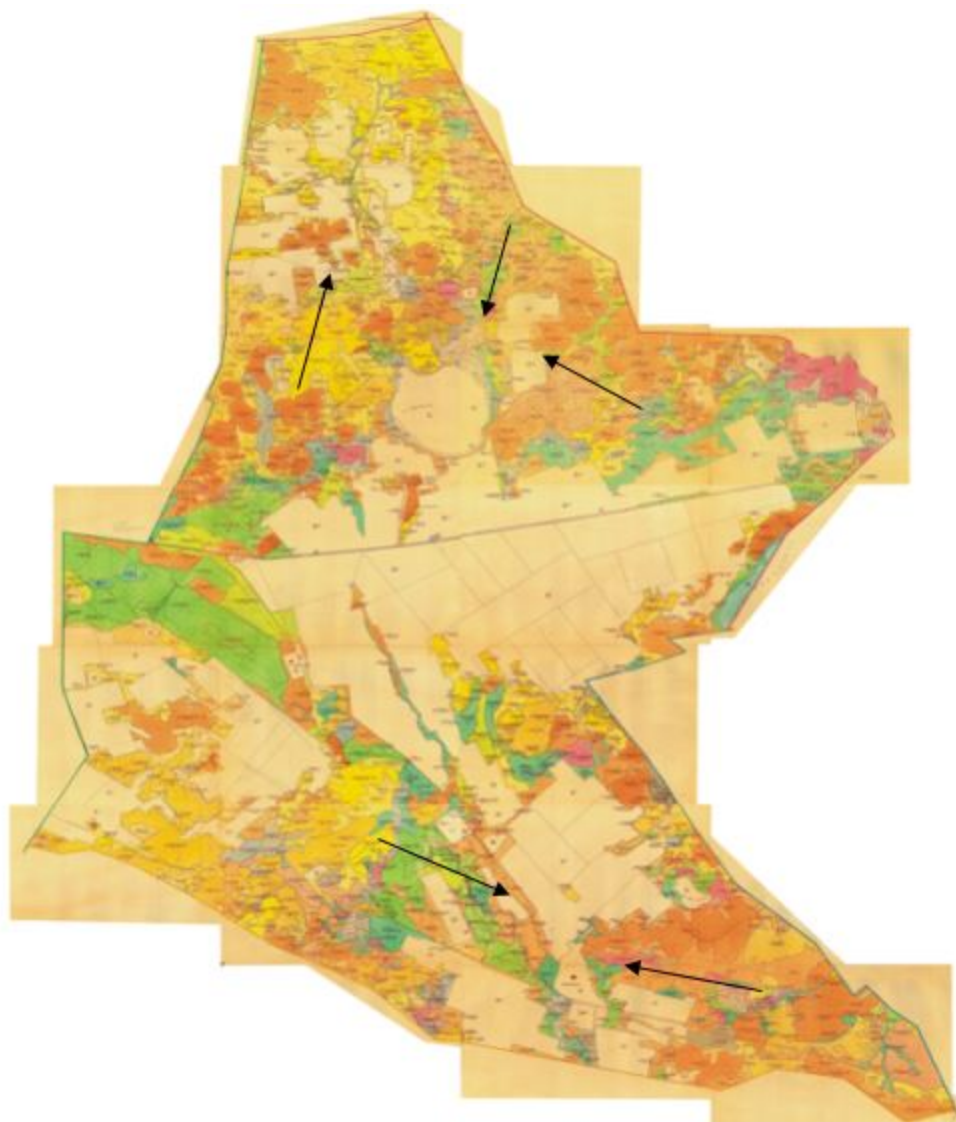
Схема доступа пастбищепользователей к водоисточникам (озерам, рекам, прудам, копаням, оросительным или обводнительным каналам, трубчатым или шахтным колодцам), составленную согласно норме потребления воды, Касым Аманжоловского сельского округа Каркаралинского района



→ Условные обозначения:
Направления к водоисточникам

Приложение 70
к Плану по управлению пастбищами и их
использованию по Каркаралинскому
району на 2020 - 2021 годы

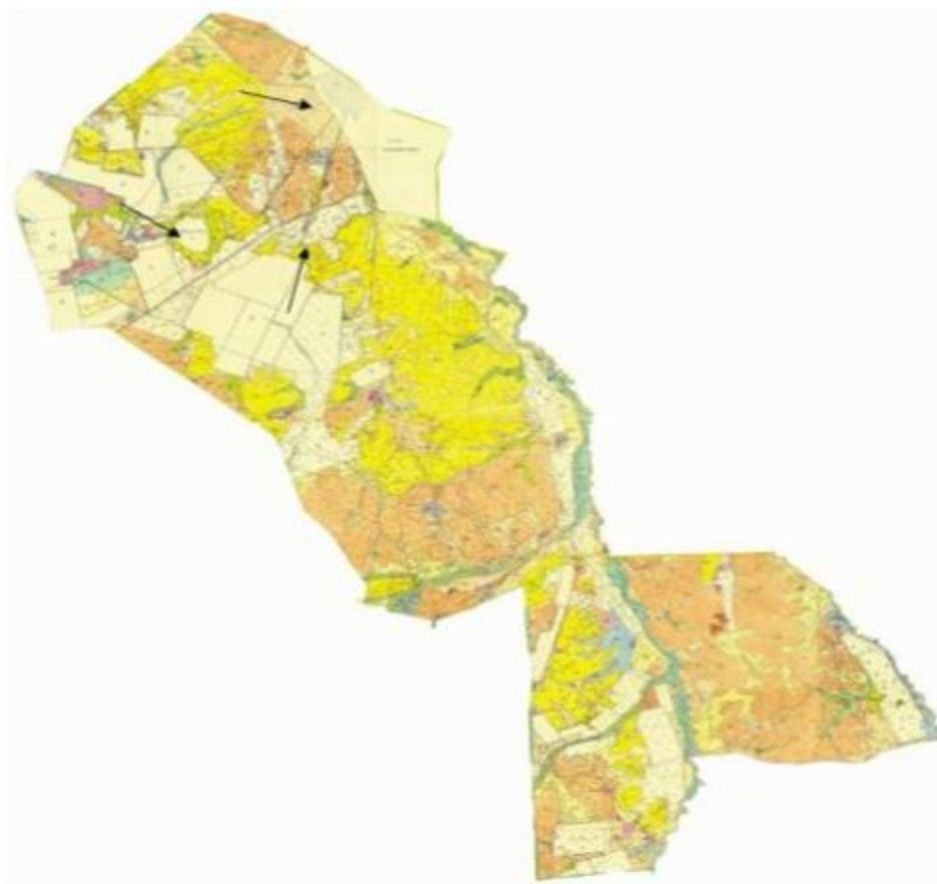
Схема доступа пастбищепользователей к водоисточникам (озерам, рекам, прудам, копаням, оросительным или обводнительным каналам, трубчатым или шахтным колодцам), составленную согласно норме потребления воды, Каршигалинского сельского округа Каркаралинского района



→ Условные обозначения:
Направления к водоисточникам

Приложение 71
к Плану по управлению пастбищами и их
использованию по Каркаралинскому
району на 2020 - 2021 годы

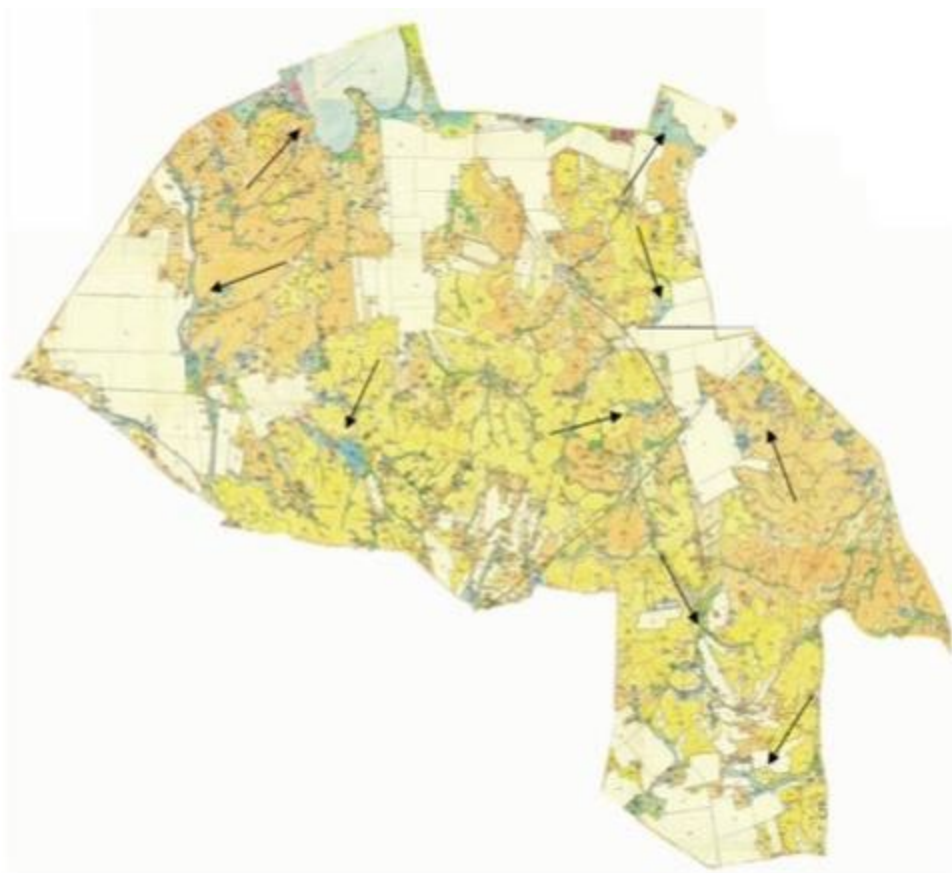
Схема доступа пастбищепользователей к водоисточникам (озерам, рекам, прудам, копаням, оросительным или обводнительным каналам, трубчатым или шахтным колодцам), составленную согласно норме потребления воды, Каракольского сельского округа Каркаралинского района



→ Условные обозначения:
Направления к водоисточникам

Приложение 72
к Плану по управлению пастбищами и их
использованию по Каркаралинскому
району на 2020 - 2021 годы

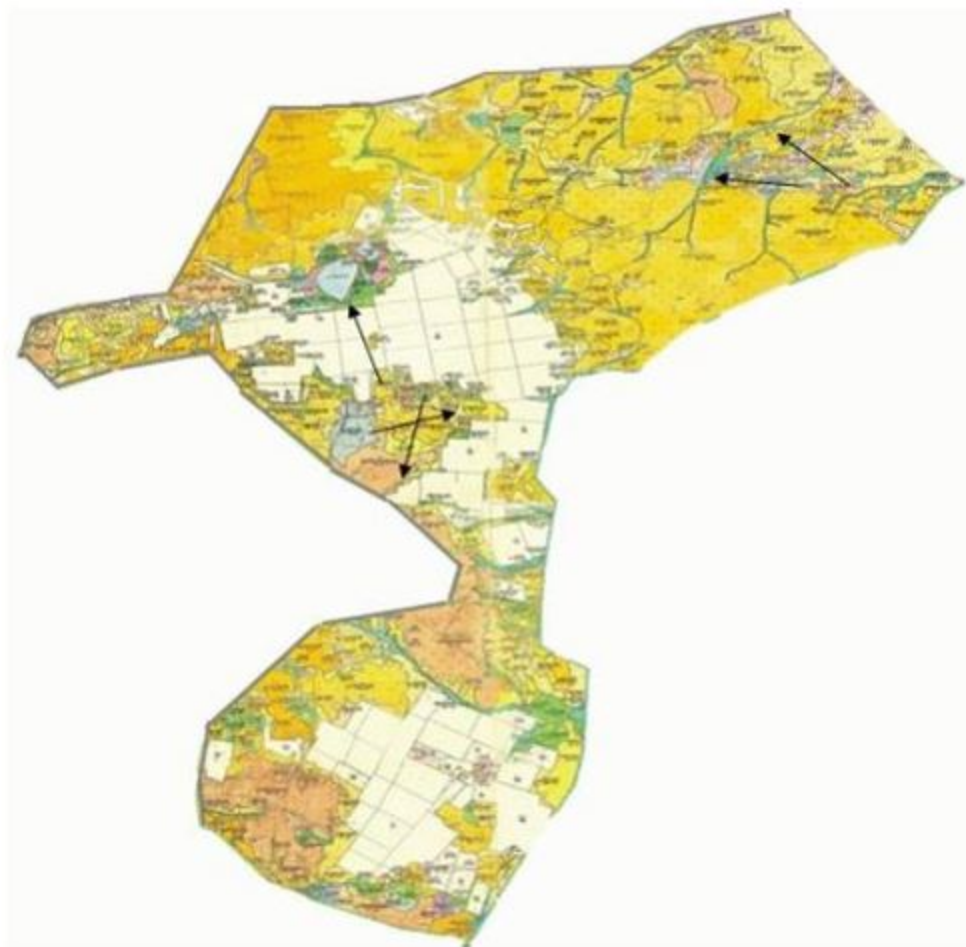
Схема доступа пастбищепользователей к водоисточникам (озерам, рекам, прудам, копаням, оросительным или обводнительным каналам, трубчатым или шахтным колодцам), составленную согласно норме потребления воды, Балкантауского сельского округа Каркаралинского района



→ Условные обозначения:
Направления к водоисточникам

Приложение 73
к Плану по управлению пастбищами и их
использованию по Каркаралинскому
району на 2020 - 2021 годы

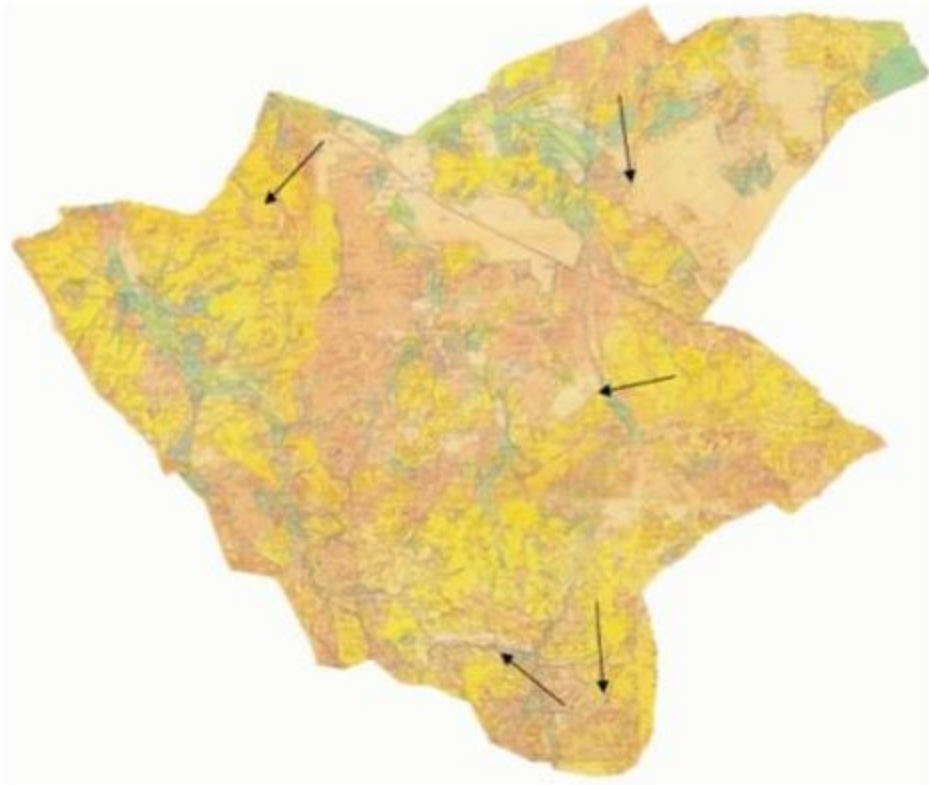
Схема доступа пастбищепользователей к водоисточникам (озерам, рекам, прудам, копаням, оросительным или обводнительным каналам, трубчатым или шахтным колодцам), составленную согласно норме потребления воды, Абайского сельского округа Каркаралинского района



→ Условные обозначения:
Направления к водоисточникам

Приложение 74
к Плану по управлению пастбищами и их
использованию по Каркаралинскому
району на 2020 - 2021 годы

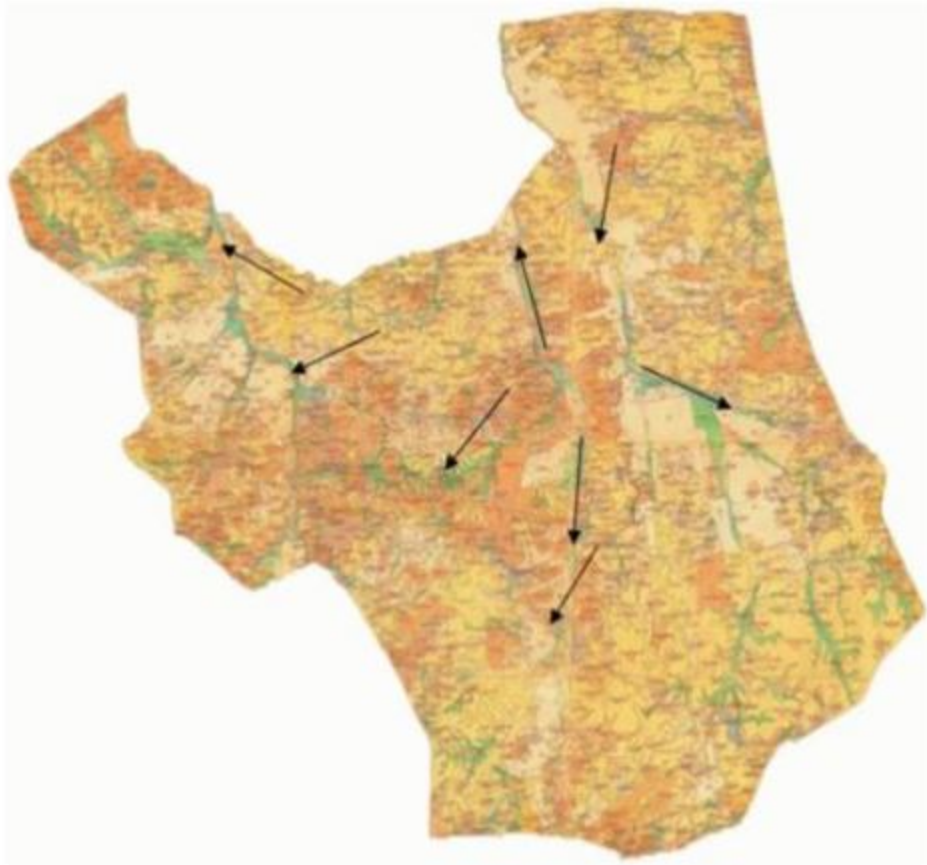
Схема доступа пастбищепользователей к водоисточникам (озерам, рекам, прудам, копаням, оросительным или обводнительным каналам, трубчатым или шахтным колодцам), составленную согласно норме потребления воды, Мартбека Мамыраевского сельского округа Каркаралинского района



→ Условные обозначения:
Направления к водоисточникам

Приложение 75
к Плану по управлению пастбищами и их
использованию по Каркаралинскому
району на 2020 - 2021 годы

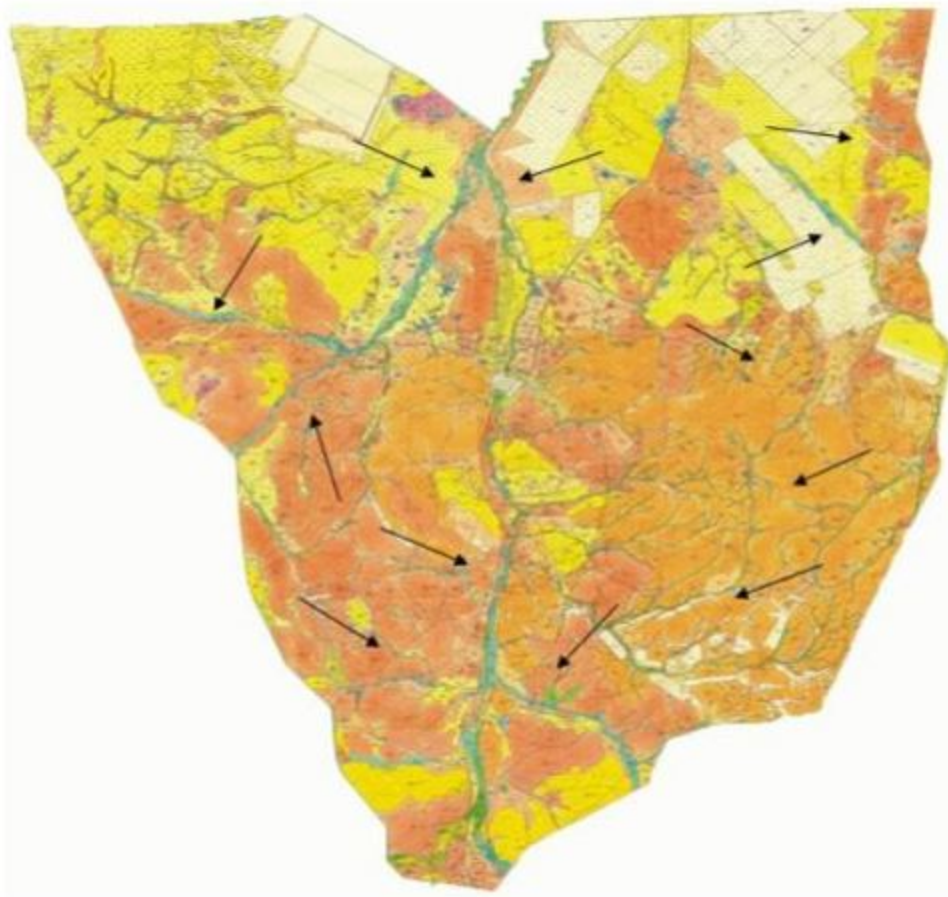
Схема доступа пастбищепользователей к водоисточникам (озерам, рекам, прудам, копаням, оросительным или обводнительным каналам, трубчатым или шахтным колодцам), составленную согласно норме потребления воды, Бесобинского сельского округа Каркаралинского района



→ Условные обозначения:
Направления к водоисточникам

Приложение 76
к Плану по управлению пастбищами и их
использованию по Каркаралинскому
району на 2020 - 2021 годы

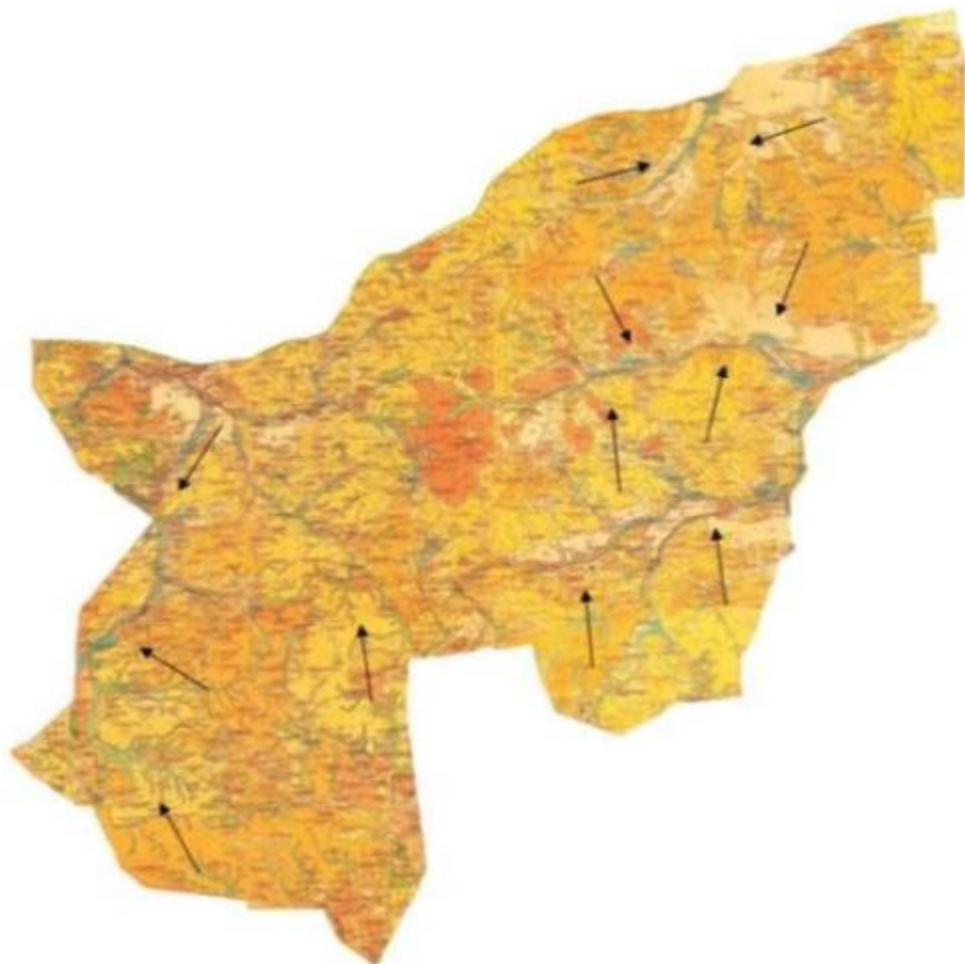
Схема доступа пастбищепользователей к водоисточникам (озерам, рекам, прудам, копаням, оросительным или обводнительным каналам, трубчатым или шахтным колодцам), составленную согласно норме потребления воды, Таттимбетовского сельского округа Каркаралинского района



→ Условные обозначения:
Направления к водоисточникам

Приложение 77
к Плану по управлению пастбищами и их
использованию по Каркаралинскому
району на 2020 - 2021 годы

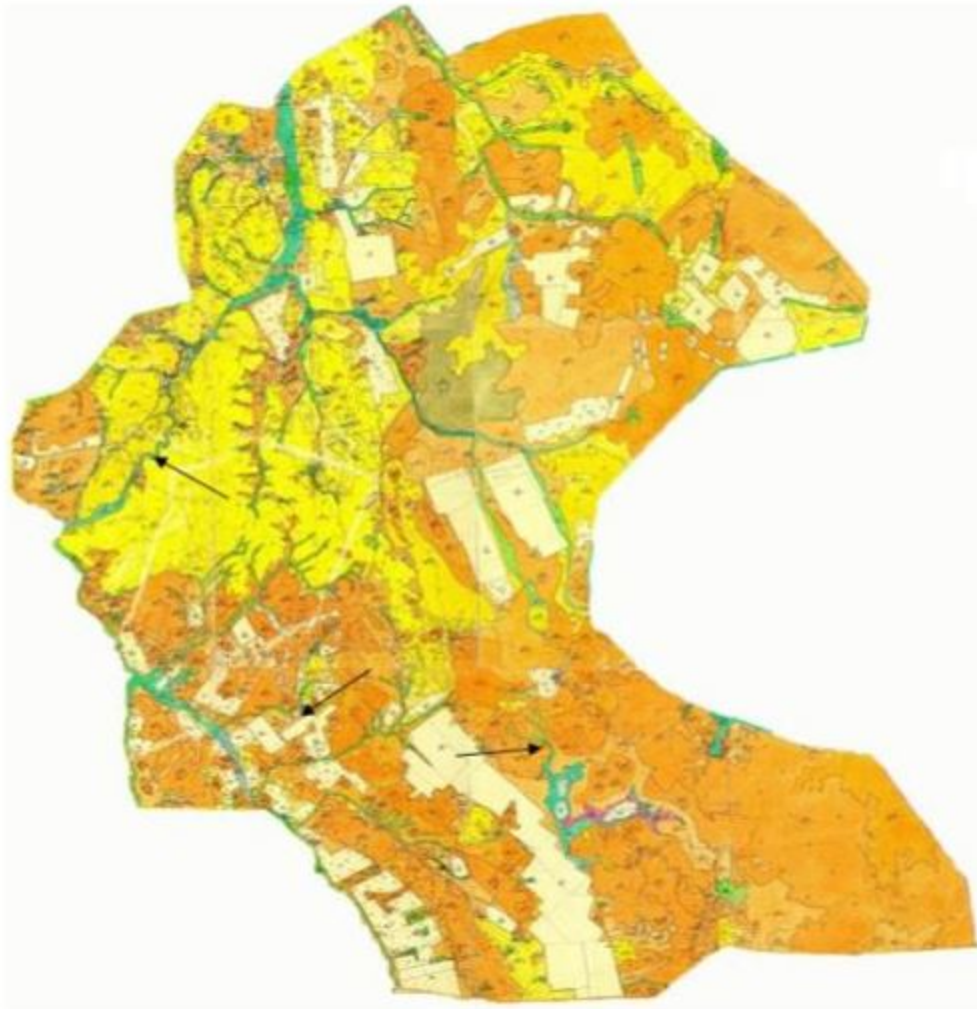
Схема доступа пастбищепользователей к водоисточникам (озерам, рекам, прудам, копаням, оросительным или обводнительным каналам, трубчатым или шахтным колодцам), составленную согласно норме потребления воды, Жанатоганского сельского округа Каркаралинского района



→ Условные обозначения:
Направления к водоисточникам

Приложение 78
к Плану по управлению пастбищами и их
использованию по Каркаралинскому
району на 2020 - 2021 годы

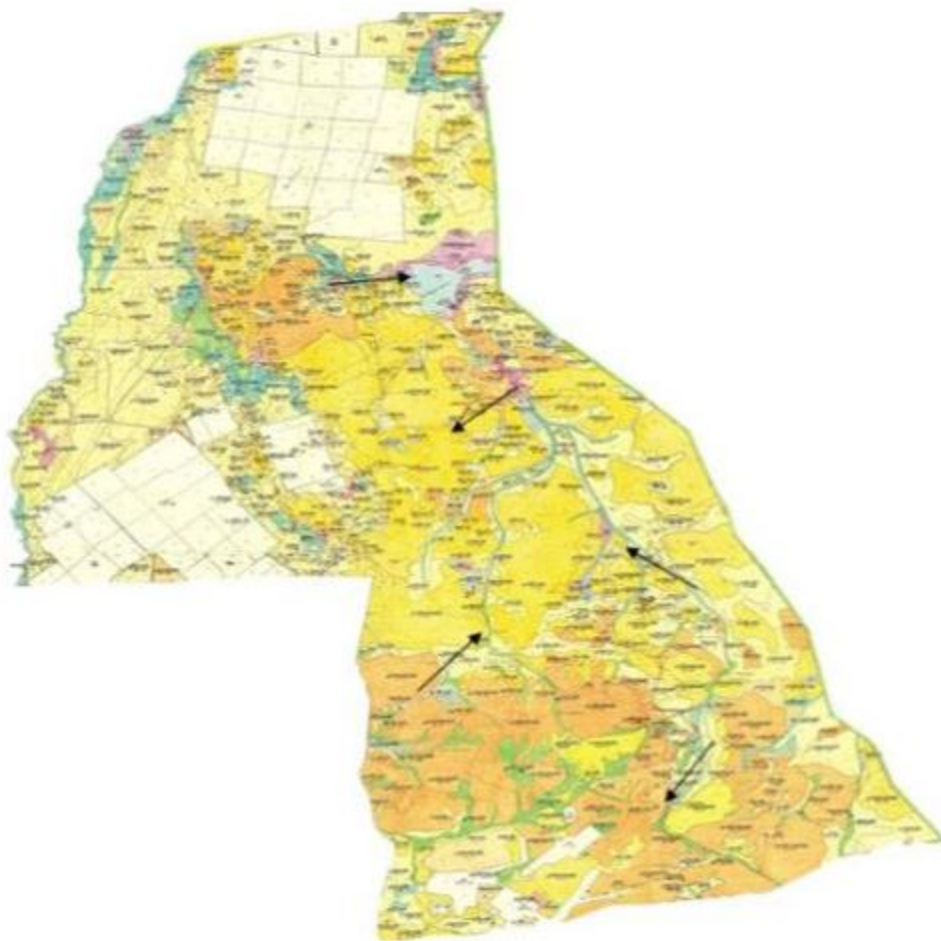
Схема доступа пастбищепользователей к водоисточникам (озерам, рекам, прудам, копаням, оросительным или обводнительным каналам, трубчатым или шахтным колодцам), составленную согласно норме потребления воды, сельского округа имени Ныгмета Нурмакова Каркаралинского района



→ Условные обозначения:
Направления к водоисточникам

Приложение 79
к Плану по управлению пастбищами и их
использованию по Каркаралинскому
району на 2020 - 2021 годы

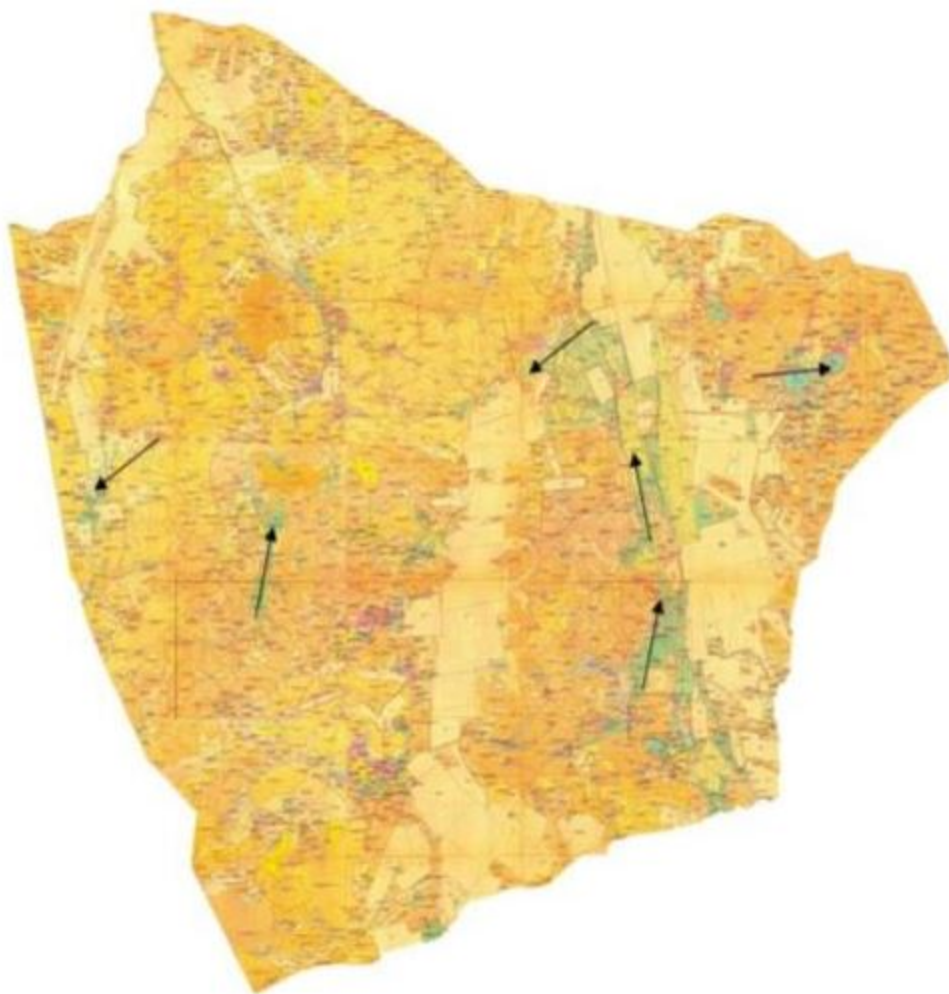
Схема доступа пастбищепользователей к водоисточникам (озерам, рекам, прудам, копаням, оросительным или обводнительным каналам, трубчатым или шахтным колодцам), составленную согласно норме потребления воды, Мадийского сельского округа Каркаралинского района



→ Условные обозначения:
Направления к водоисточникам

Приложение 80
к Плану по управлению пастбищами и их
использованию по Каркаралинскому
району на 2020 - 2021 годы

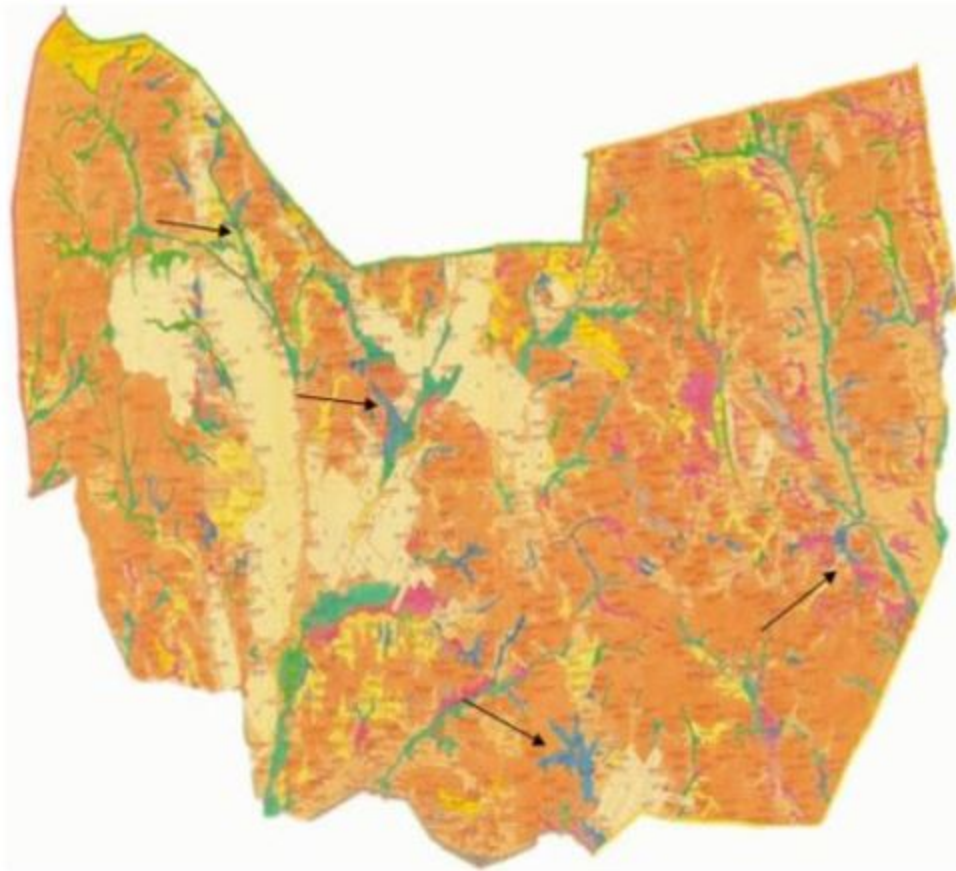
Схема доступа пастбищепользователей к водоисточникам (озерам, рекам, прудам, копаням, оросительным или обводнительным каналам, трубчатым или шахтным колодцам), составленную согласно норме потребления воды, Тегиспилдикского сельского округа Каркаралинского района



→ Условные обозначения:
Направления к водоисточникам

Приложение 81
к Плану по управлению пастбищами и их
использованию по Каркаралинскому
району на 2020 - 2021 годы

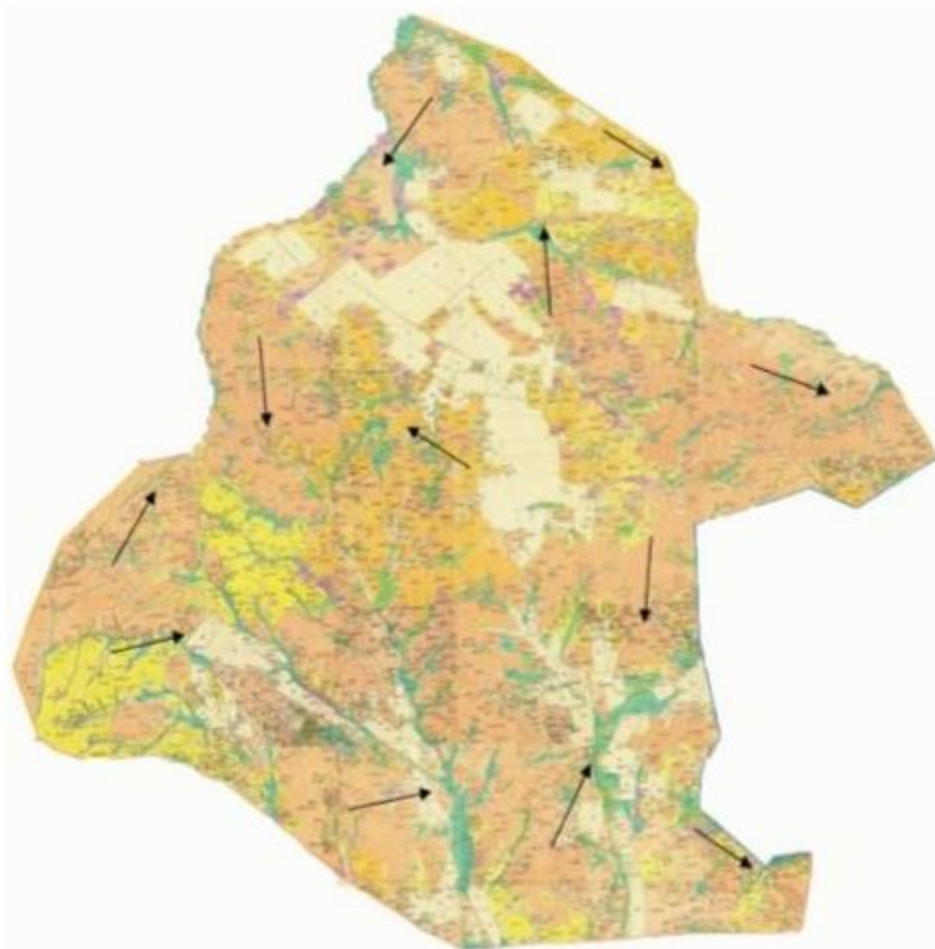
Схема доступа пастбищепользователей к водоисточникам (озерам, рекам, прудам, копаням, оросительным или обводнительным каналам, трубчатым или шахтным колодцам), составленную согласно норме потребления воды, Темиршинского сельского округа Каркаралинского района



→ Условные обозначения:
Направления к водоисточникам

Приложение 82
к Плану по управлению пастбищами и их
использованию по Каркаралинскому
району на 2020 - 2021 годы

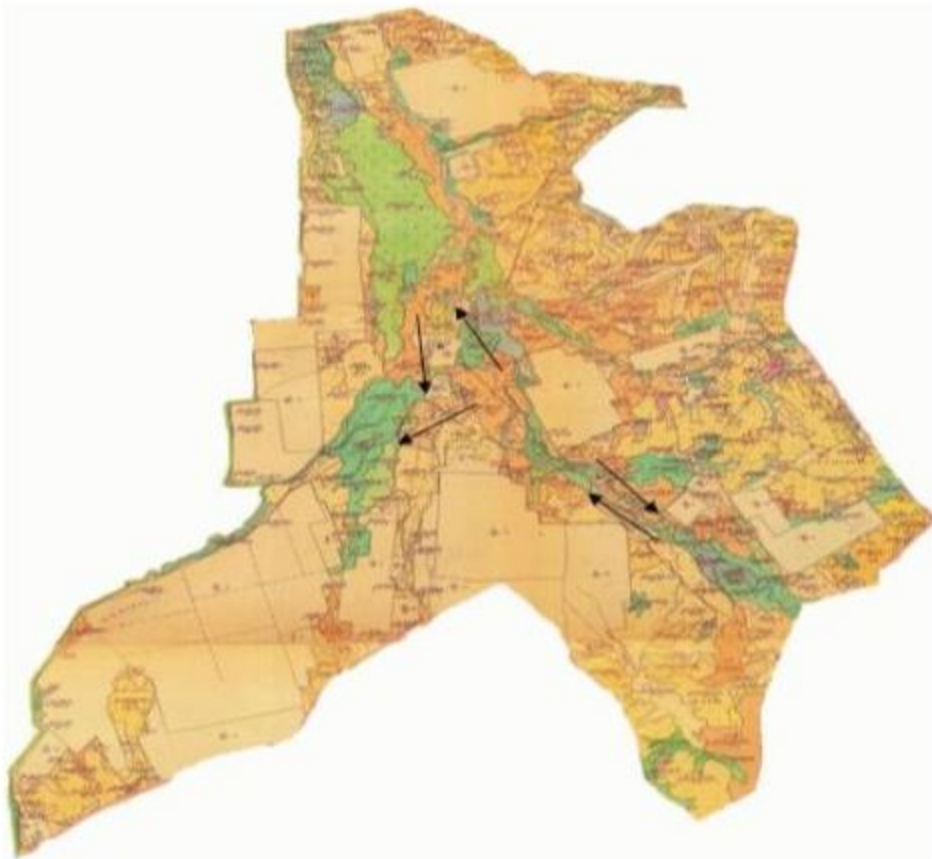
Схема доступа пастбищепользователей к водоисточникам (озерам, рекам, прудам, копаням, оросительным или обводнительным каналам, трубчатым или шахтным колодцам), составленную согласно норме потребления воды, Томарского сельского округа Каркаралинского района



→ Условные обозначения:
Направления к водоисточникам

Приложение 83
к Плану по управлению пастбищами и их
использованию по Каркаралинскому
району на 2020 - 2021 годы

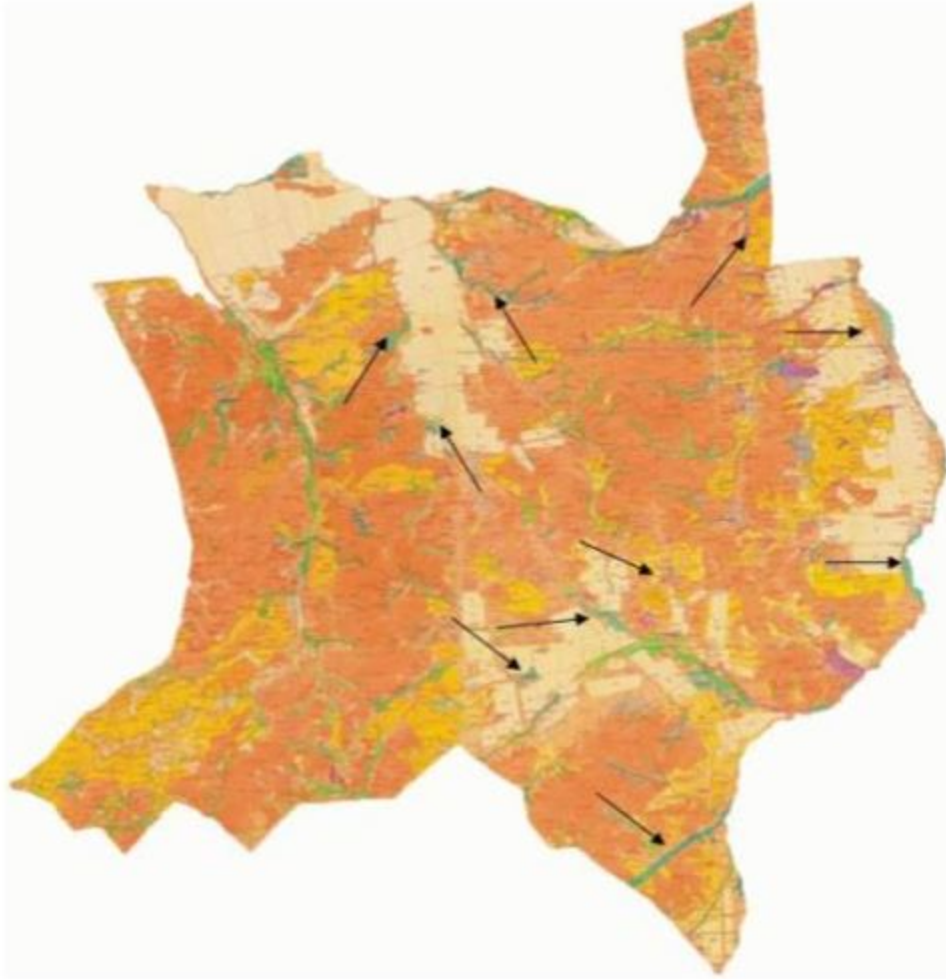
Схема доступа пастбищепользователей к водоисточникам (озерам, рекам, прудам, копаням, оросительным или обводнительным каналам, трубчатым или шахтным колодцам), составленную согласно норме потребления воды, Нуркена Абдировского сельского округа Каркаралинского района



→ Условные обозначения:
Направления к водоисточникам

Приложение 84
к Плану по управлению пастбищами и их
использованию по Каркаралинскому
району на 2020 - 2021 годы

Схема доступа пастбищепользователей к водоисточникам (озерам, рекам, прудам, копаням, оросительным или обводнительным каналам, трубчатым или шахтным колодцам), составленную согласно норме потребления воды, Бахтинского сельского округа Каркаралинского района



→ Условные обозначения:
Направления к водоисточникам

Приложение 85
к Плану по управлению пастбищами и их
использованию по Каркаралинскому
району на 2020 - 2021 годы

Схема доступа пастбищепользователей к водоисточникам (озерам, рекам, прудам, копаням, оросительным или обводнительным каналам, трубчатым или шахтным колодцам), составленную согласно норме потребления воды, Кайнарбулакского сельского округа Каркаралинского района



→ Условные обозначения:
Направления к водоисточникам

Приложение 86
к Плану по управлению пастбищами и их
использованию по Каркаралинскому
району на 2020 - 2021 годы

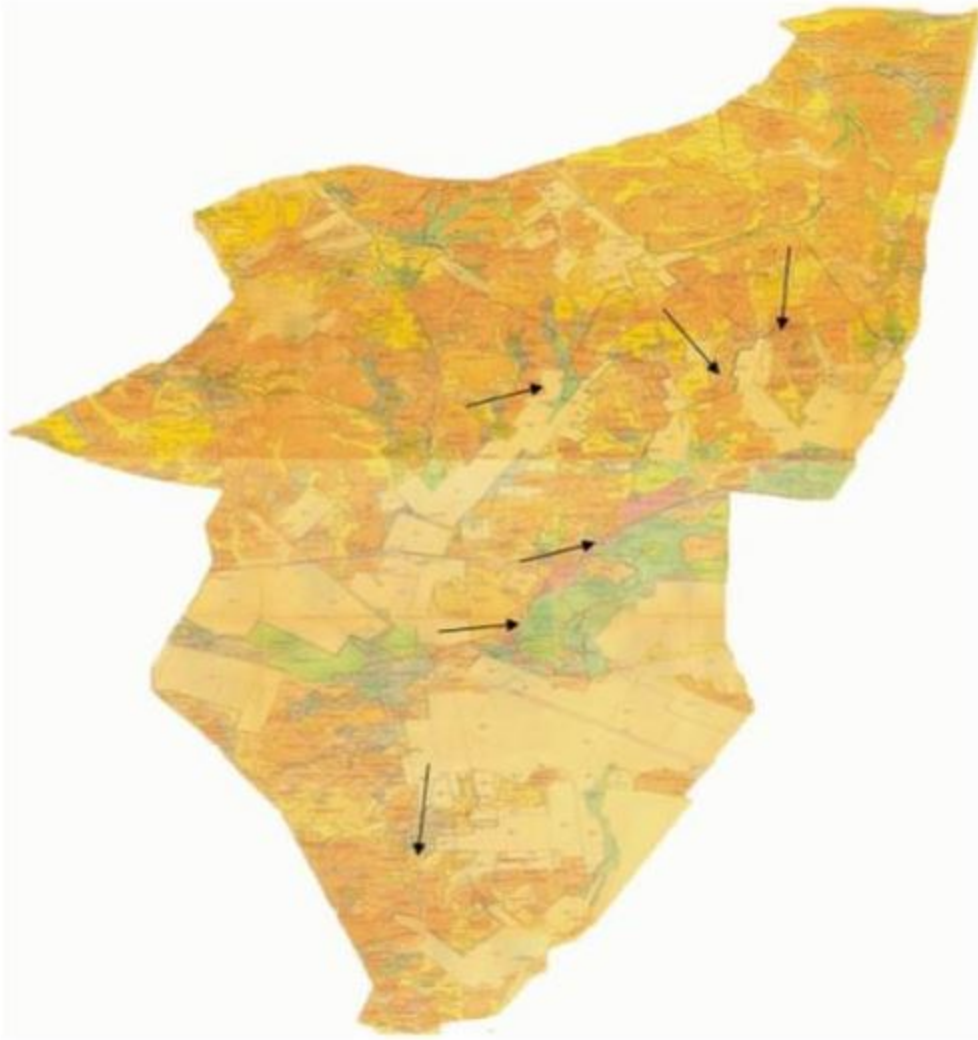
Схема доступа пастбищепользователей к водоисточникам (озерам, рекам, прудам, копаням, оросительным или обводнительным каналам, трубчатым или шахтным колодцам), составленную согласно норме потребления воды, Ынтыалинского сельского округа Каркаралинского района



→ Условные обозначения:
Направления к водоисточникам

Приложение 87
к Плану по управлению пастбищами и их
использованию по Каркаралинскому
району на 2020 - 2021 годы

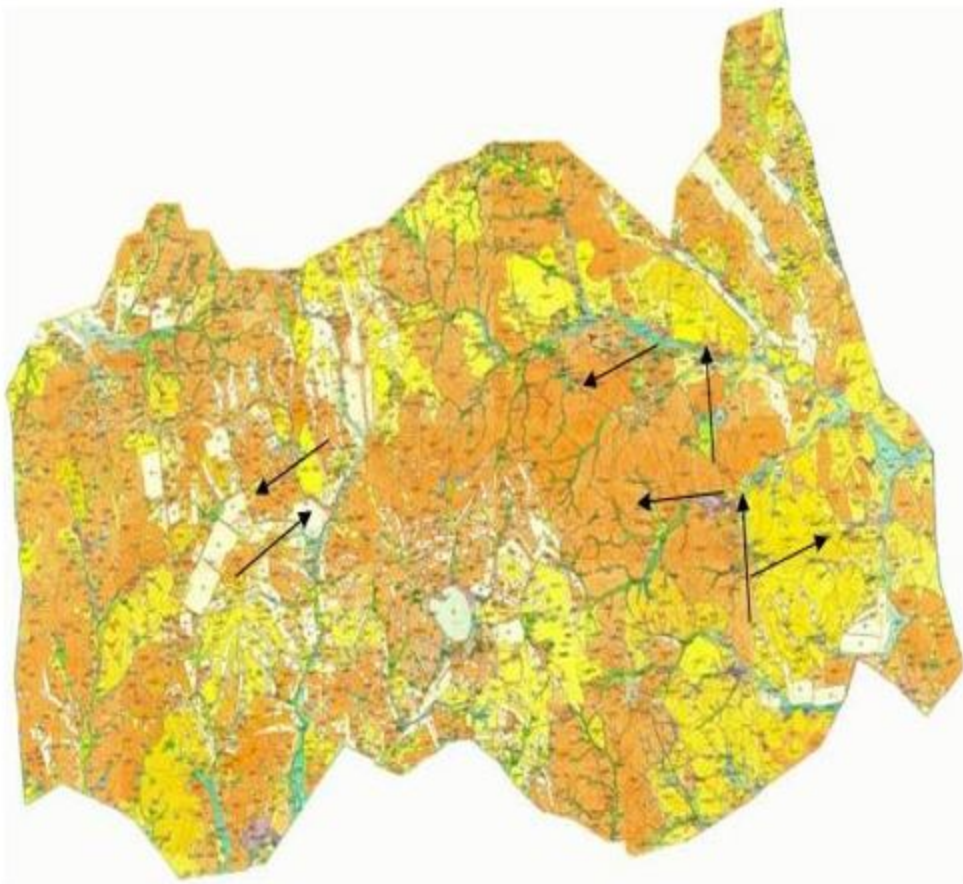
Схема доступа пастбищепользователей к водоисточникам (озерам, рекам, прудам, копаням, оросительным или обводнительным каналам, трубчатым или шахтным колодцам), составленную согласно норме потребления воды, Угарского сельского округа Каркаралинского района



→ Условные обозначения:
Направления к водоисточникам

Приложение 88
к Плану по управлению пастбищами и их
использованию по Каркаралинскому
району на 2020 - 2021 годы

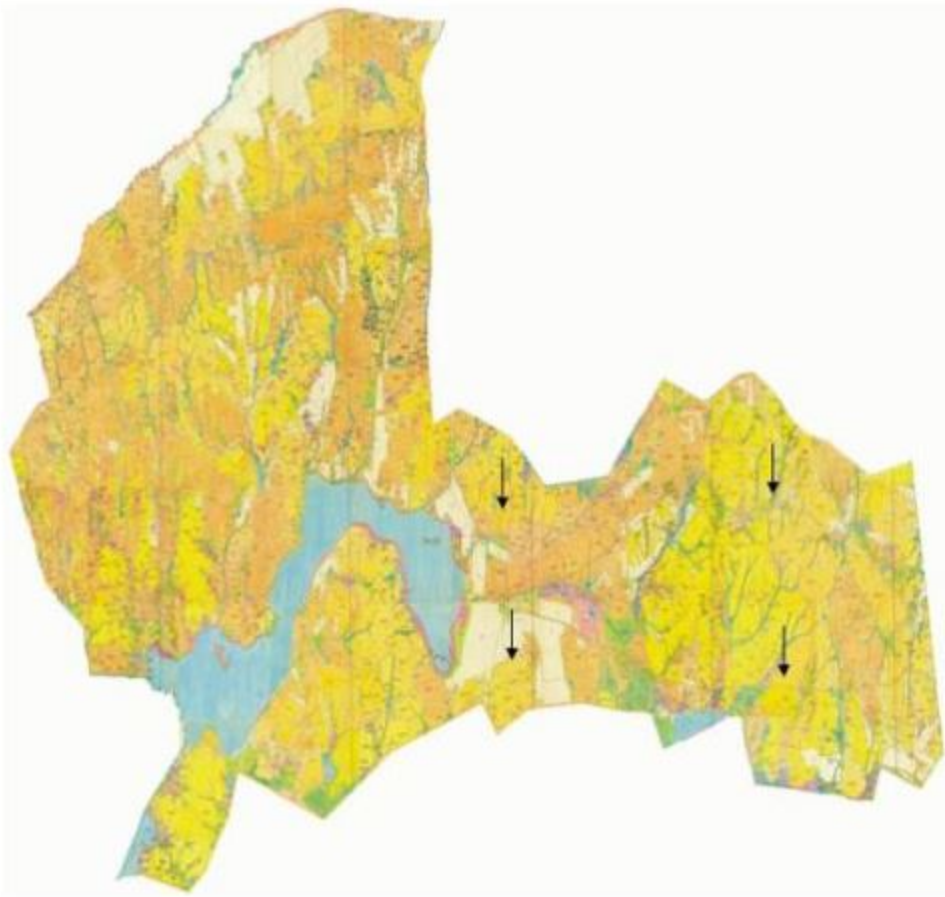
Схема доступа пастбищепользователей к водоисточникам (озерам, рекам, прудам, копаням, оросительным или обводнительным каналам, трубчатым или шахтным колодцам), составленную согласно норме потребления воды, Шарыктинского сельского округа Каркаралинского района



→ Условные обозначения:
Направления к водоисточникам

Приложение 89
к Плану по управлению пастбищами и их
использованию по Каркаралинскому
району на 2020 - 2021 годы

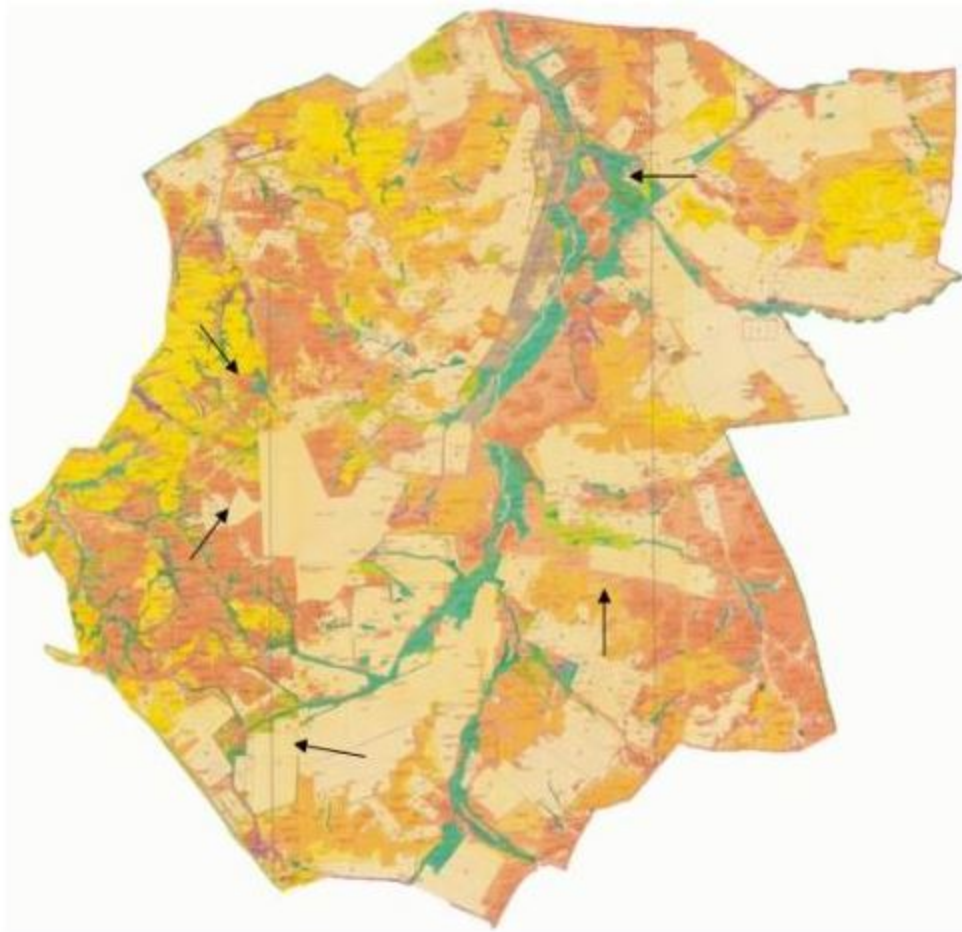
Схема перераспределения пастбищ для размещения поголовья сельскохозяйственных животных физических и (или) юридических лиц, у которых отсутствуют пастбища, и перемещения его на предоставляемые пастбища Кояндинского сельского округа Каркаралинского района



→ Условные обозначения:
Направления к водоисточникам

Приложение 90
к Плану по управлению пастбищами и их
использованию по Каркаралинскому
району на 2020 - 2021 годы

Схема перераспределения пастбищ для размещения поголовья сельскохозяйственных животных физических и (или) юридических лиц, у которых отсутствуют пастбища, и перемещения его на предоставляемые пастбища Киргизского сельского округа Каркаралинского района



→ Условные обозначения:
Направления к водоисточникам

Приложение 91
к Плану по управлению пастбищами и их
использованию по Каркаралинскому
району на 2020 - 2021 годы

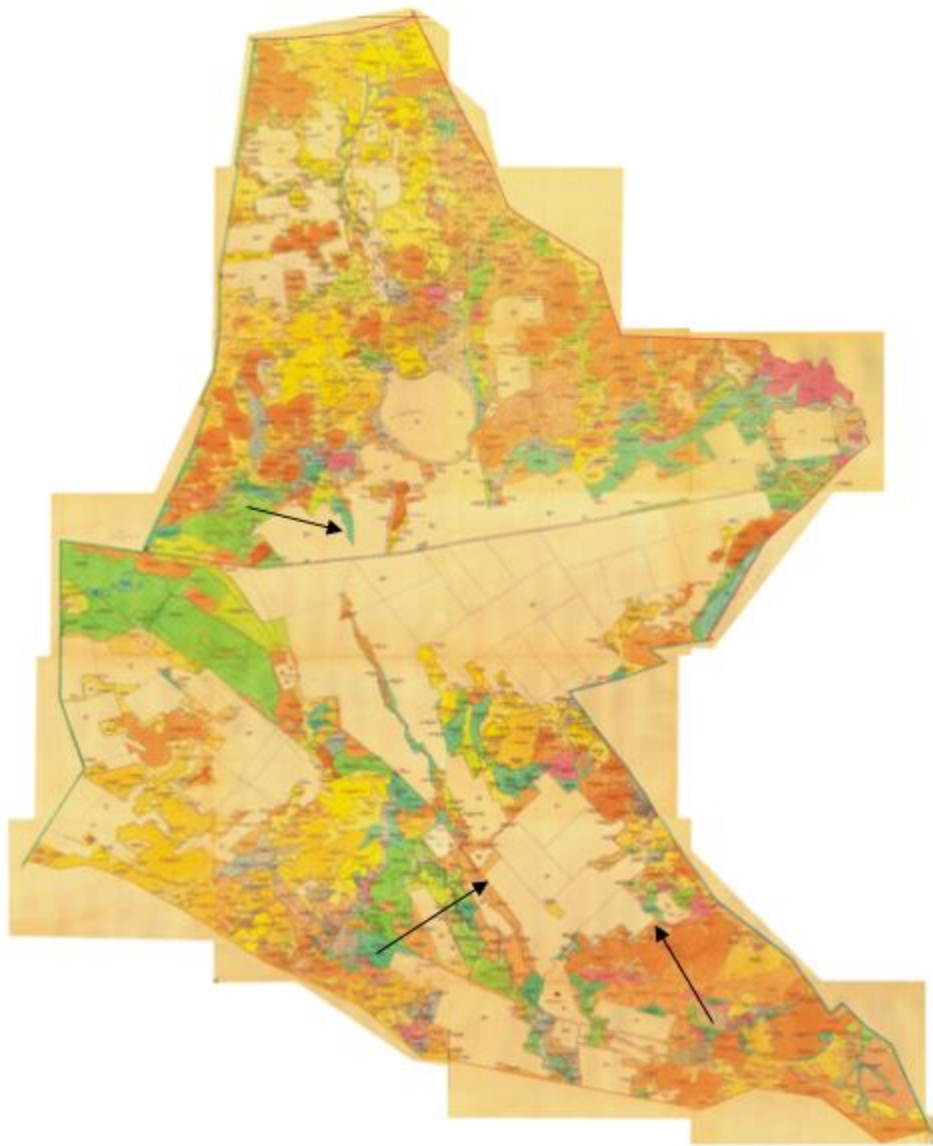
Схема перераспределения пастбищ для размещения поголовья сельскохозяйственных животных физических и (или) юридических лиц, у которых отсутствуют пастбища, и перемещения его на предоставляемые пастбища Касым Аманжоловского сельского округа Каркаралинского района



→ Условные обозначения:
Направления к водоисточникам

Приложение 92
к Плану по управлению пастбищами и их
использованию по Каркаралинскому
району на 2020 - 2021 годы

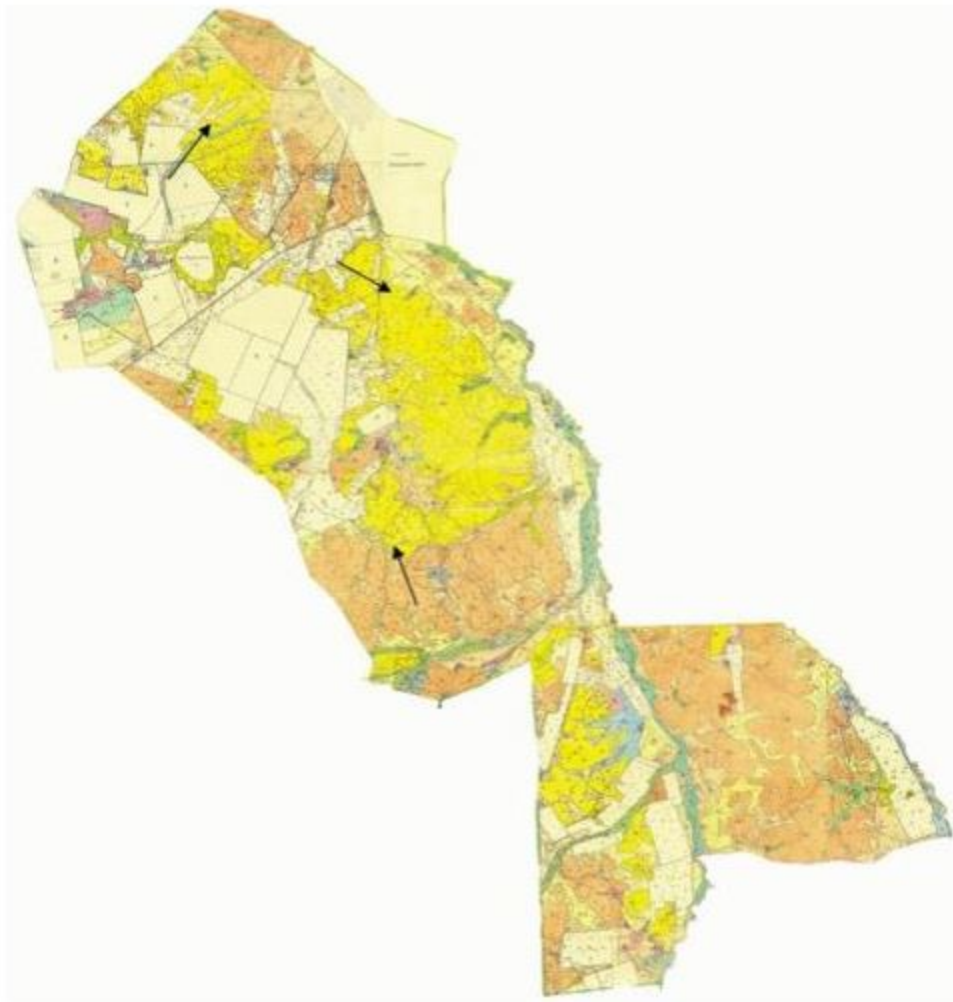
Схема перераспределения пастбищ для размещения поголовья сельскохозяйственных животных физических и (или) юридических лиц, у которых отсутствуют пастбища, и перемещения его на предоставляемые пастбища Каршыгалинского сельского округа Каркаралинского района



→ Условные обозначения:
Направления к водоисточникам

Приложение 93
к Плану по управлению пастбищами и их
использованию по Каркаралинскому
району на 2020 - 2021 годы

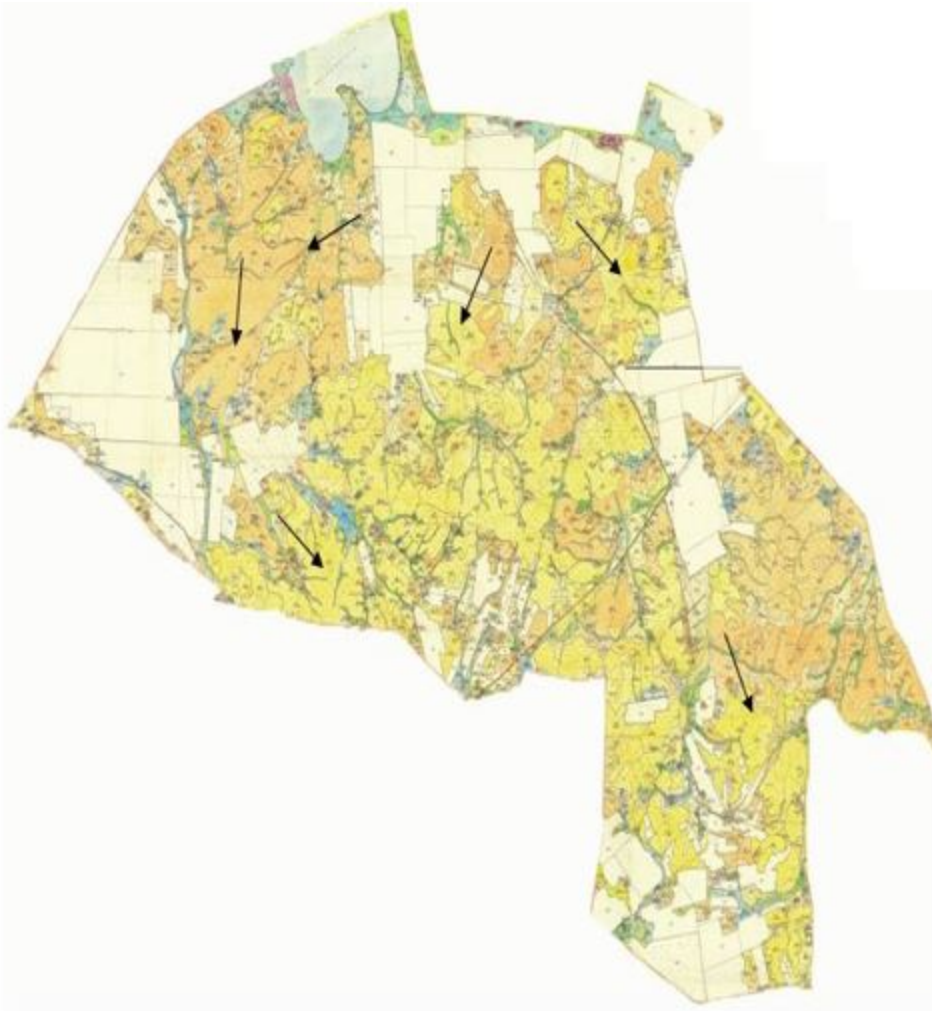
Схема перераспределения пастбищ для размещения поголовья сельскохозяйственных животных физических и (или) юридических лиц, у которых отсутствуют пастбища, и перемещения его на предоставляемые пастбища Каракольского сельского округа Каркаралинского района



→ Условные обозначения:
Направления к водоисточникам

Приложение 94
к Плану по управлению пастбищами и их
использованию по Каркаралинскому
району на 2020 - 2021 годы

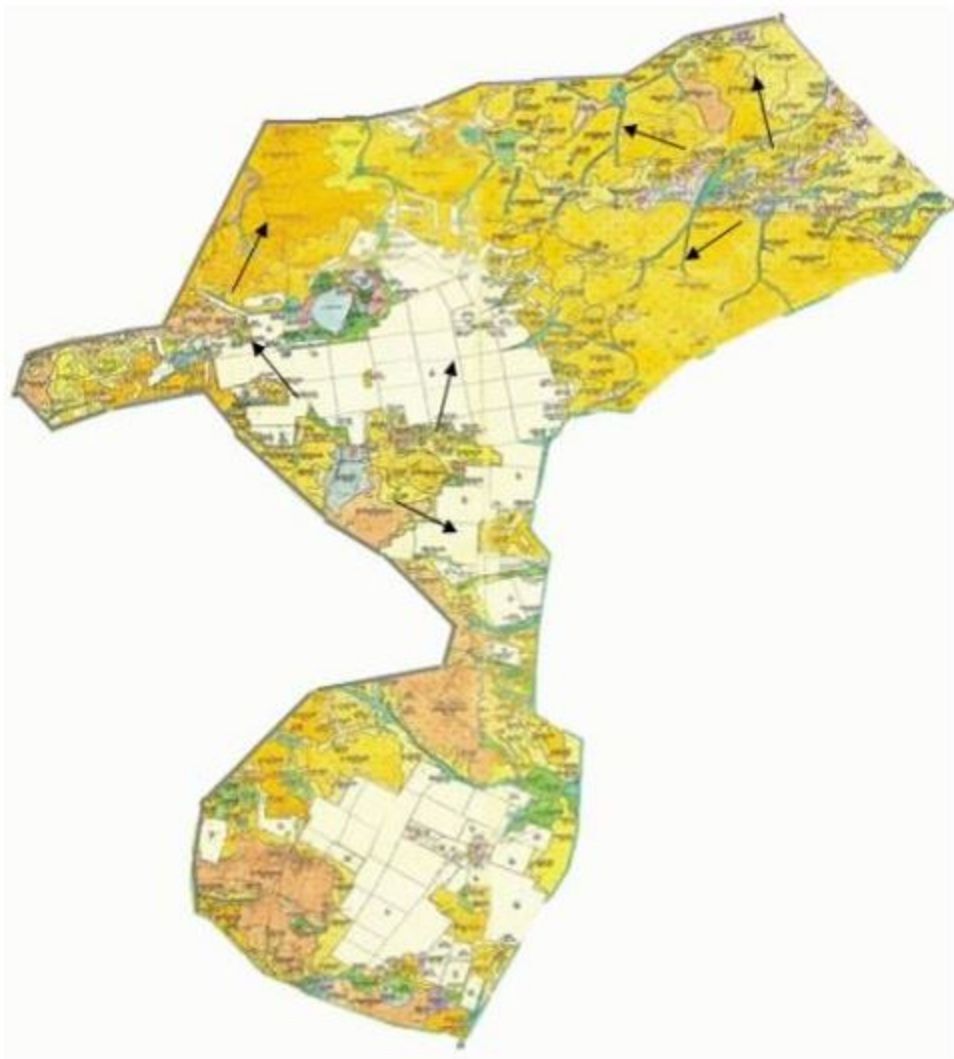
Схема перераспределения пастбищ для размещения поголовья сельскохозяйственных животных физических и (или) юридических лиц, у которых отсутствуют пастбища, и перемещения его на предоставляемые пастбища Балкантауского сельского округа Каркаралинского района



→ Условные обозначения:
Направления к водоемам

Приложение 95
к Плану по управлению пастбищами и их
использованию по Каркаралинскому
району на 2020 - 2021 годы

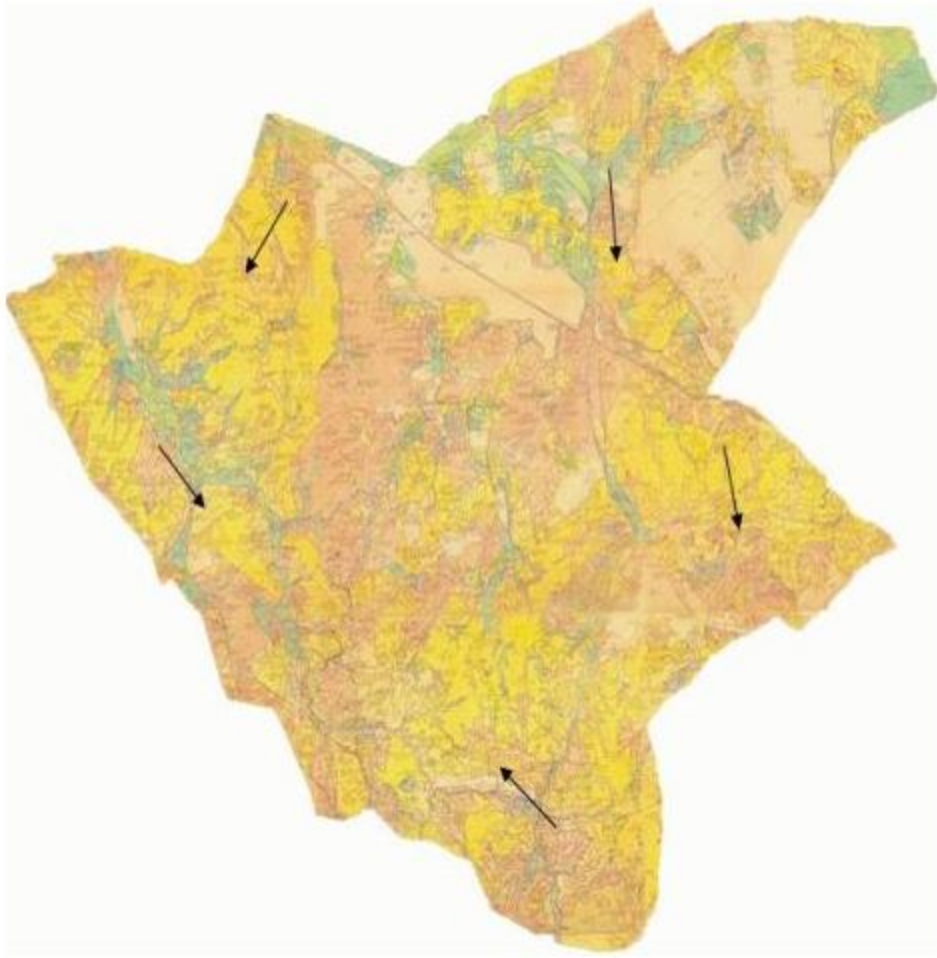
Схема перераспределения пастбищ для размещения поголовья сельскохозяйственных животных физических и (или) юридических лиц, у которых отсутствуют пастбища, и перемещения его на предоставляемые пастбища Абайского сельского округа Каркаралинского района



→ Условные обозначения:
Направления к водоисточникам

Приложение 96
к Плану по управлению пастбищами и их
использованию по Каркаралинскому
району на 2020 - 2021 годы

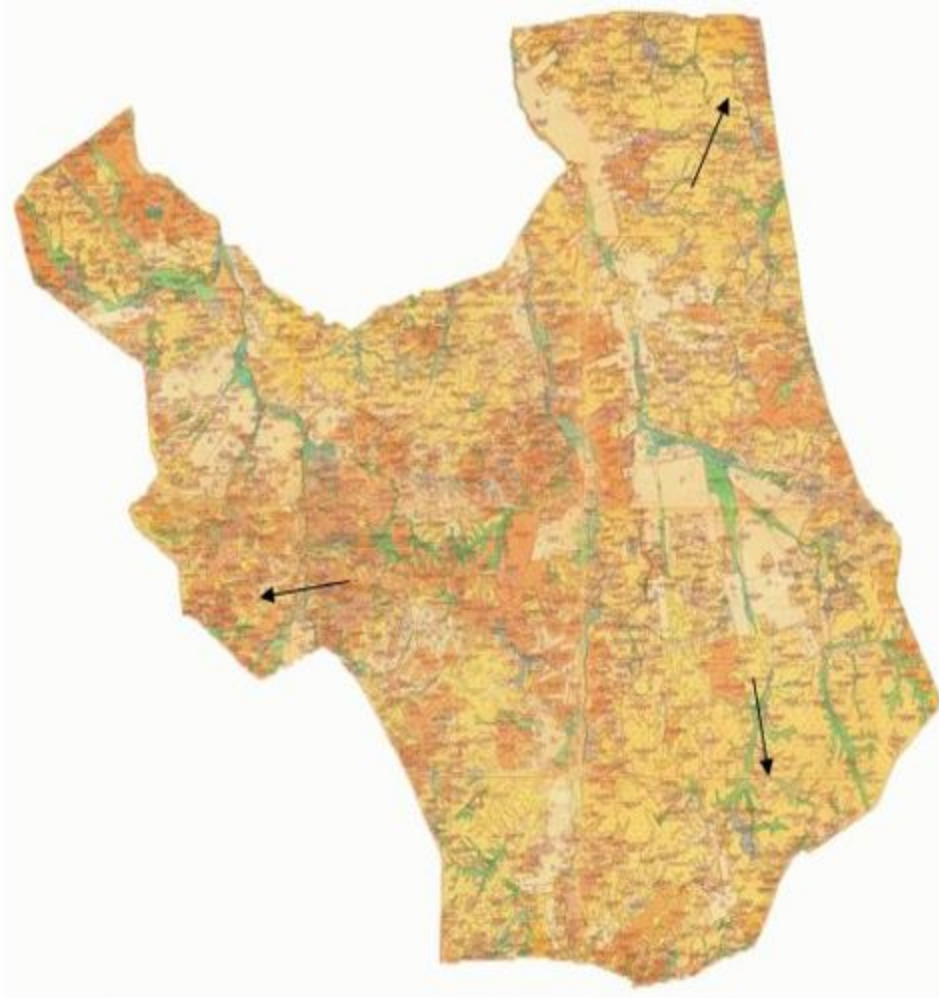
Схема перераспределения пастбищ для размещения поголовья сельскохозяйственных животных физических и или юридических лиц, у которых отсутствуют пастбища, и перемещения его на предоставляемые пастбища Мартбек Мамыраевского сельского округа Каркаралинского района



Условные обозначения:
Направления к водоисточникам

Приложение 97
к Плану по управлению пастбищами и их
использованию по Каркаралинскому
району на 2020 - 2021 годы

Схема перераспределения пастбищ для размещения поголовья сельскохозяйственных животных физических и (или) юридических лиц, у которых отсутствуют пастбища, и перемещения его на предоставляемые пастбища Бесобинского сельского округа Каркаралинского района



→ Условные обозначения:
Направления к водисточникам

Приложение 98
к Плану по управлению пастбищами и их
использованию по Каркаралинскому
району на 2020 - 2021 годы

Схема перераспределения пастбищ для размещения поголовья сельскохозяйственных животных физических и (или) юридических лиц, у которых отсутствуют пастбища, и перемещения его на предоставляемые пастбища Таттимбетовского сельского округа Каркаралинского района



→ Условные обозначения:
Направления к водоисточникам

Приложение 99
к Плану по управлению пастбищами и их
использованию по Каркаралинскому
району на 2020 - 2021 годы

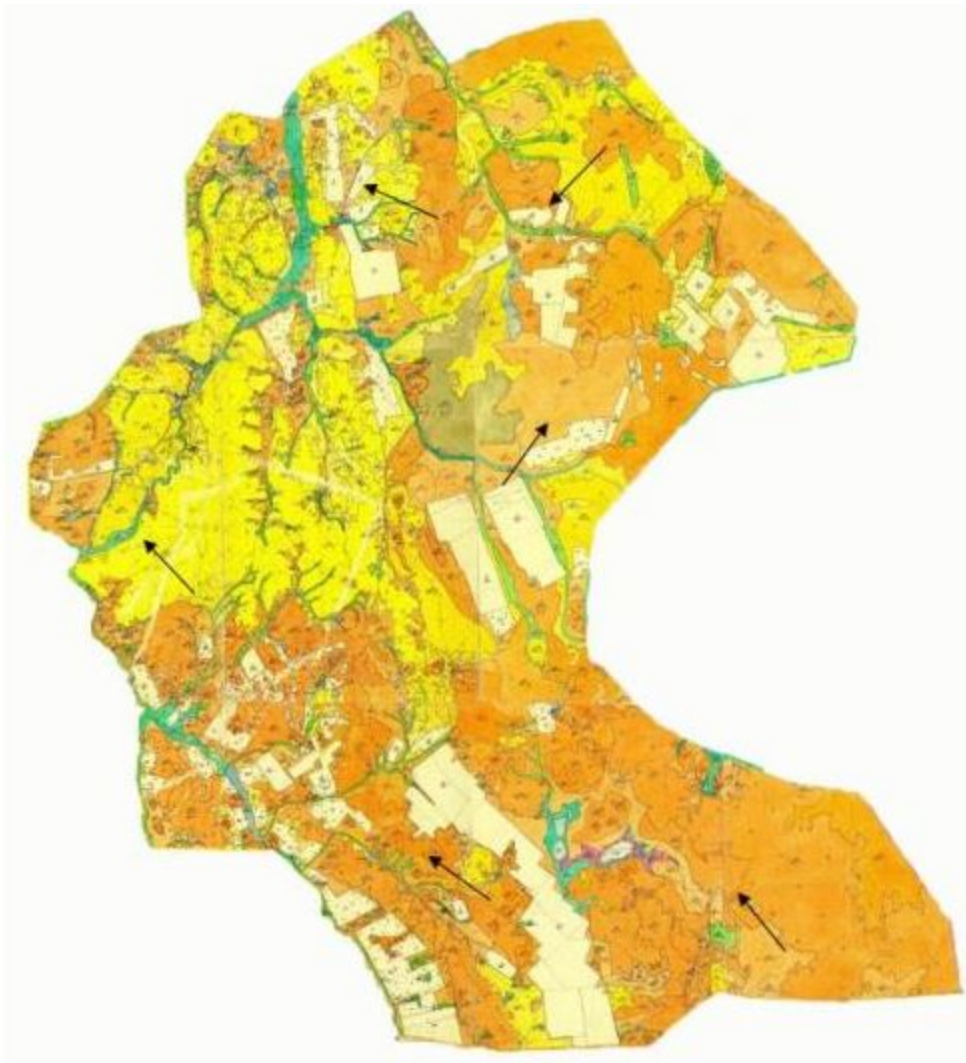
Схема перераспределения пастбищ для размещения поголовья сельскохозяйственных животных физических и (или) юридических лиц, у которых отсутствуют пастбища, и перемещения его на предоставляемые пастбища Жанатоганского сельского округа Каркаралинского района



→ Условные обозначения:
Направления к водоемам

Приложение 100
к Плану по управлению пастбищами и их
использованию по Каркаралинскому
району на 2020 - 2021 годы

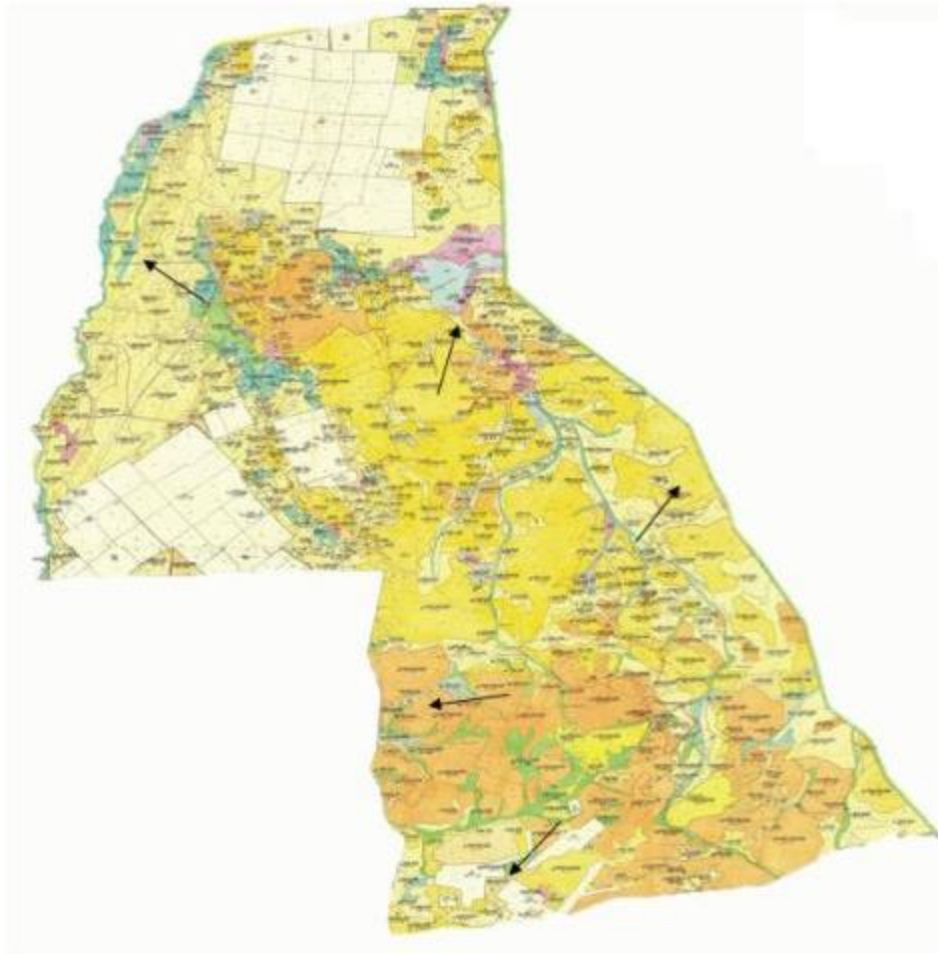
Схема перераспределения пастбищ для размещения поголовья сельскохозяйственных животных физических и (или) юридических лиц, у которых отсутствуют пастбища, и перемещения его на предоставляемые пастбища сельского округа имени Ныгмета Нурмакова Каркаралинского района



→ Условные обозначения:
Направления к водоисточникам

Приложение 101
к Плану по управлению пастбищами и их
использованию по Каркаралинскому
району на 2020 - 2021 годы

Схема перераспределения пастбищ для размещения поголовья сельскохозяйственных животных физических и (или) юридических лиц, у которых отсутствуют пастбища, и перемещения его на предоставляемые пастбища Мадийского сельского округа Каркаралинского района



→ Условные обозначения:
Направления к водоемам

Приложение 102
к Плану по управлению пастбищами и их
использованию по Каркаралинскому
району на 2020 - 2021 годы

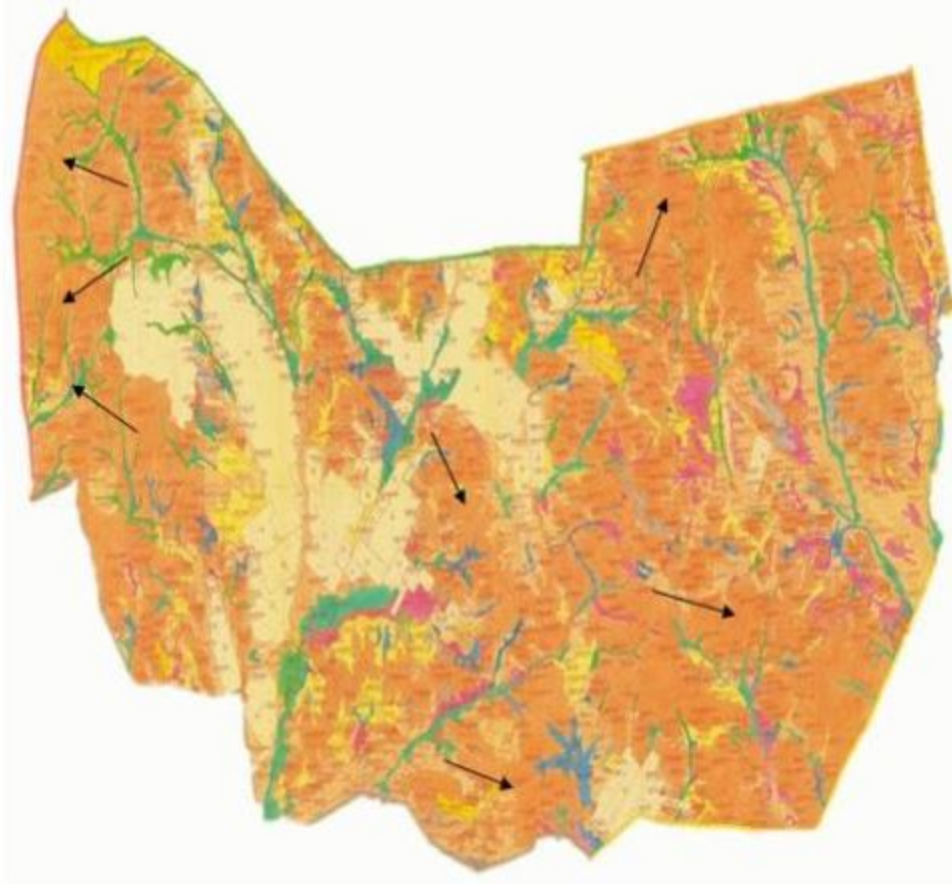
Схема перераспределения пастбищ для размещения поголовья сельскохозяйственных животных физических и (или) юридических лиц, у которых отсутствуют пастбища, и перемещения его на предоставляемые пастбища Тегисшилдикского сельского округа Каркаралинского района



→ Условные обозначения:
Направления к водоисточникам

Приложение 103
к Плану по управлению пастбищами и их
использованию по Каркаралинскому
району на 2020 - 2021 годы

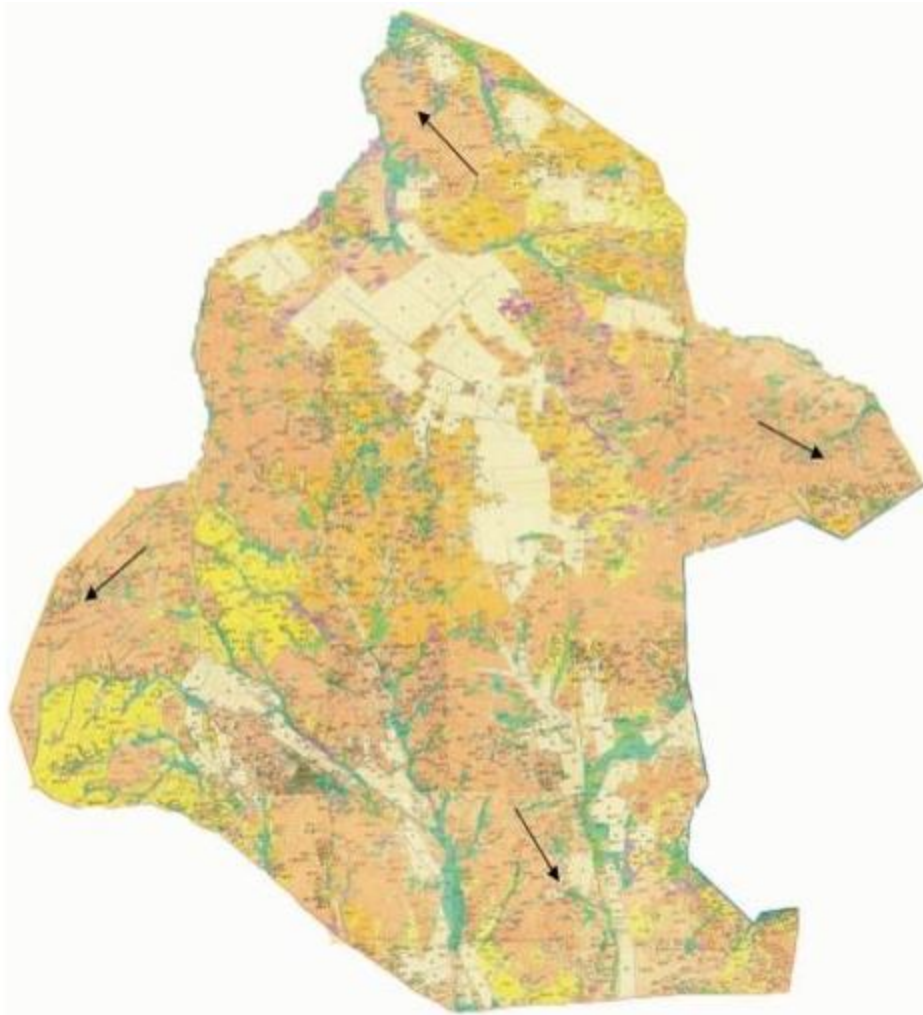
Схема перераспределения пастбищ для размещения поголовья сельскохозяйственных животных физических и (или) юридических лиц, у которых отсутствуют пастбища, и перемещения его на предоставляемые пастбища Темиршинского сельского округа Каркаралинского района



→ Условные обозначения:
Направления к водоисточникам

Приложение 104
к Плану по управлению пастбищами и их
использованию по Каркаралинскому
району на 2020 - 2021 годы

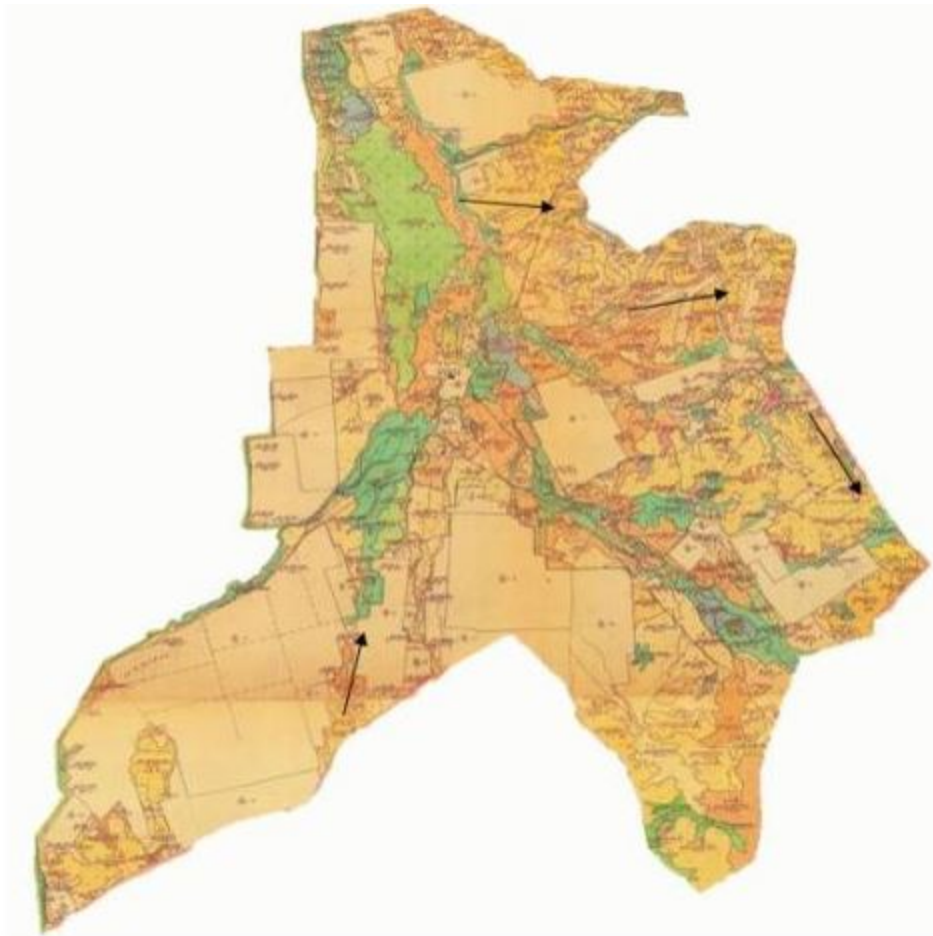
Схема перераспределения пастбищ для размещения поголовья сельскохозяйственных животных физических и (или) юридических лиц, у которых отсутствуют пастбища, и перемещения его на предоставляемые пастбища Томарского сельского округа Каркаралинского района



→ Условные обозначения:
Направления к водоисточникам

Приложение 105
к Плану по управлению пастбищами и их
использованию по Каркаралинскому
району на 2020 - 2021 годы

Схема перераспределения пастбищ для размещения поголовья сельскохозяйственных животных физических и (или) юридических лиц, у которых отсутствуют пастбища, и перемещения его на предоставляемые пастбища Нуркена Абдировского сельского округа Каркаралинского района



→ Условные обозначения:
Направления к водоисточникам

Приложение 106
к Плану по управлению пастбищами и их
использованию по Каркаралинскому
району на 2020 - 2021 годы

Схема перераспределения пастбищ для размещения поголовья сельскохозяйственных животных физических и (или) юридических лиц, у которых отсутствуют пастбища, и перемещения его на предоставляемые пастбища Бахтинского сельского округа Каркаралинского района



→ Условные обозначения:
Направления к водоисточникам

Приложение 107
к Плану по управлению пастбищами и их
использованию по Каркаралинскому
району на 2020 - 2021 годы

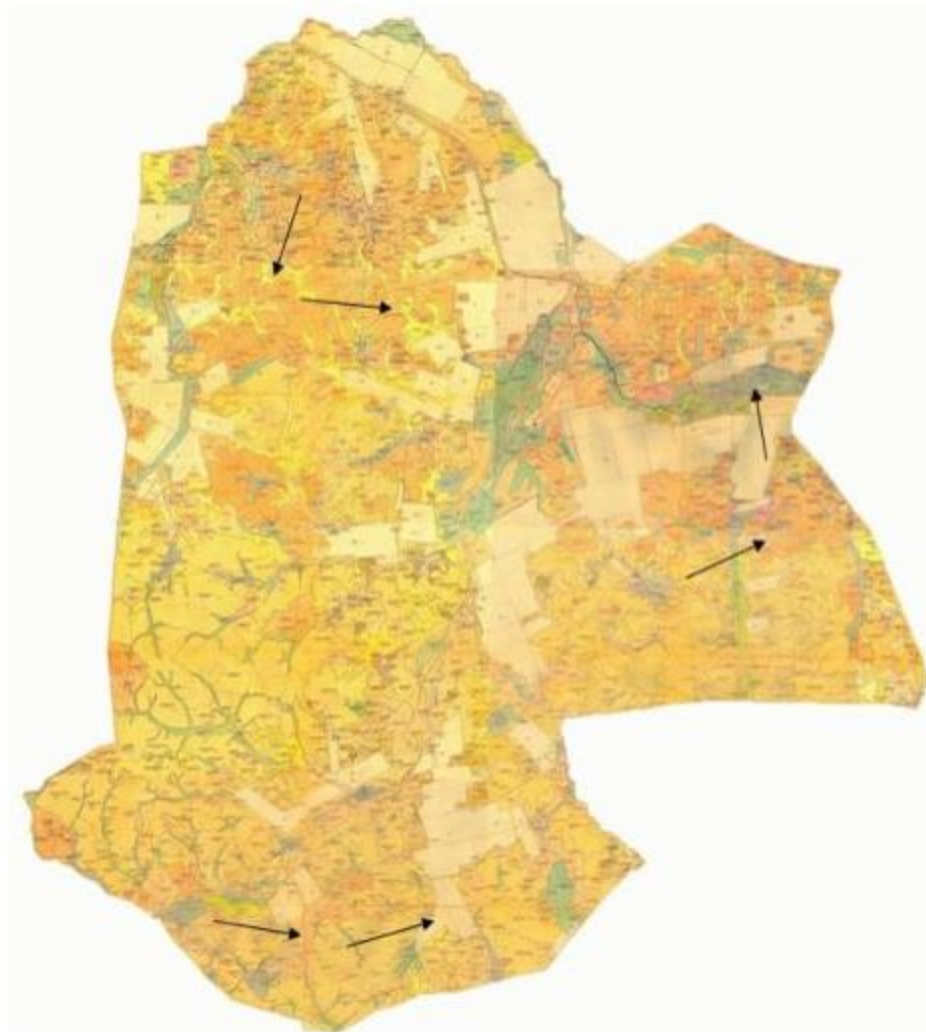
Схема перераспределения пастбищ для размещения поголовья сельскохозяйственных животных физических и (или) юридических лиц, у которых отсутствуют пастбища, и перемещения его на предоставляемые пастбища Кайнарбулакского сельского округа Каркаралинского района



→ Условные обозначения:
Направления к водоисточникам

Приложение 108
к Плану по управлению пастбищами и их
использованию по Каркаралинскому
району на 2020 - 2021 годы

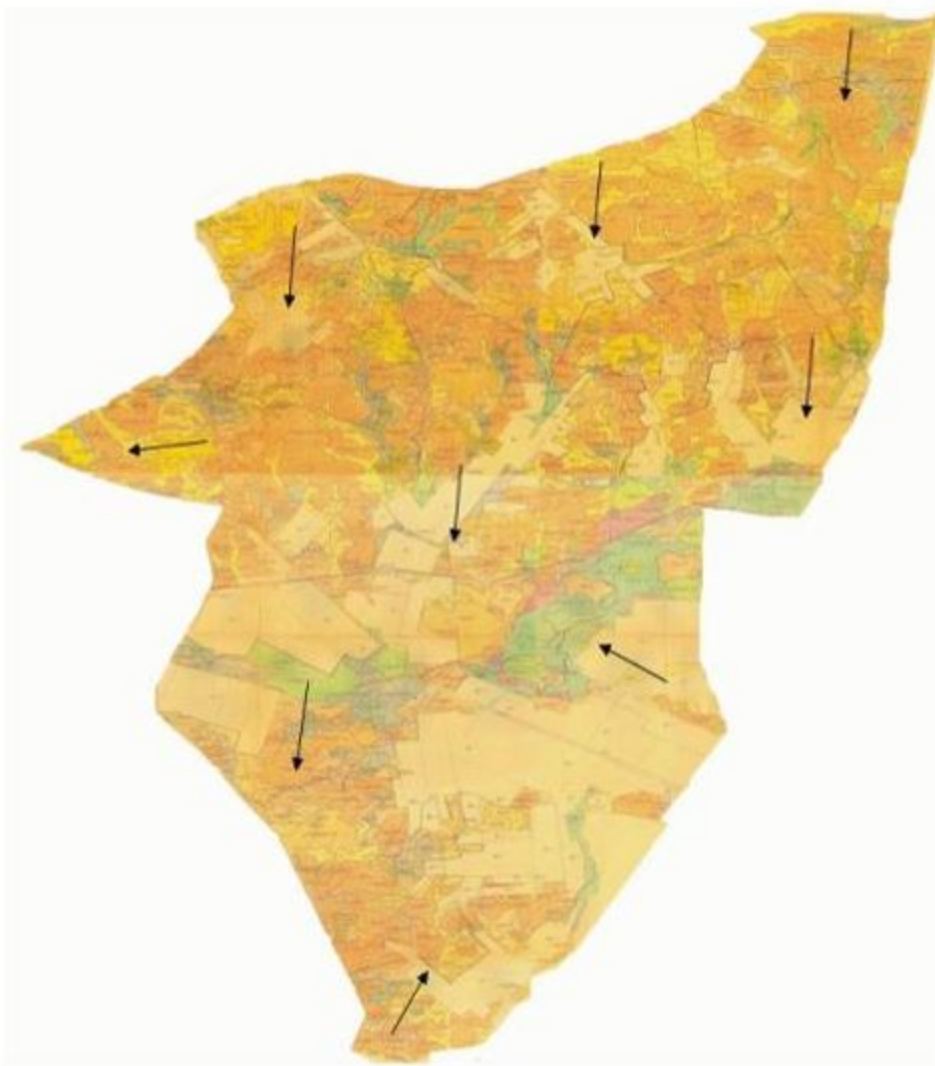
Схема перераспределения пастбищ для размещения поголовья сельскохозяйственных животных физических и (или) юридических лиц, у которых отсутствуют пастбища, и перемещения его на предоставляемые пастбища Ынтыалинского сельского округа Каркаралинского района



→ Условные обозначения:
Направления к водоисточникам

Приложение 109
к Плану по управлению пастбищами и их
использованию по Каркаралинскому
району на 2020 - 2021 годы

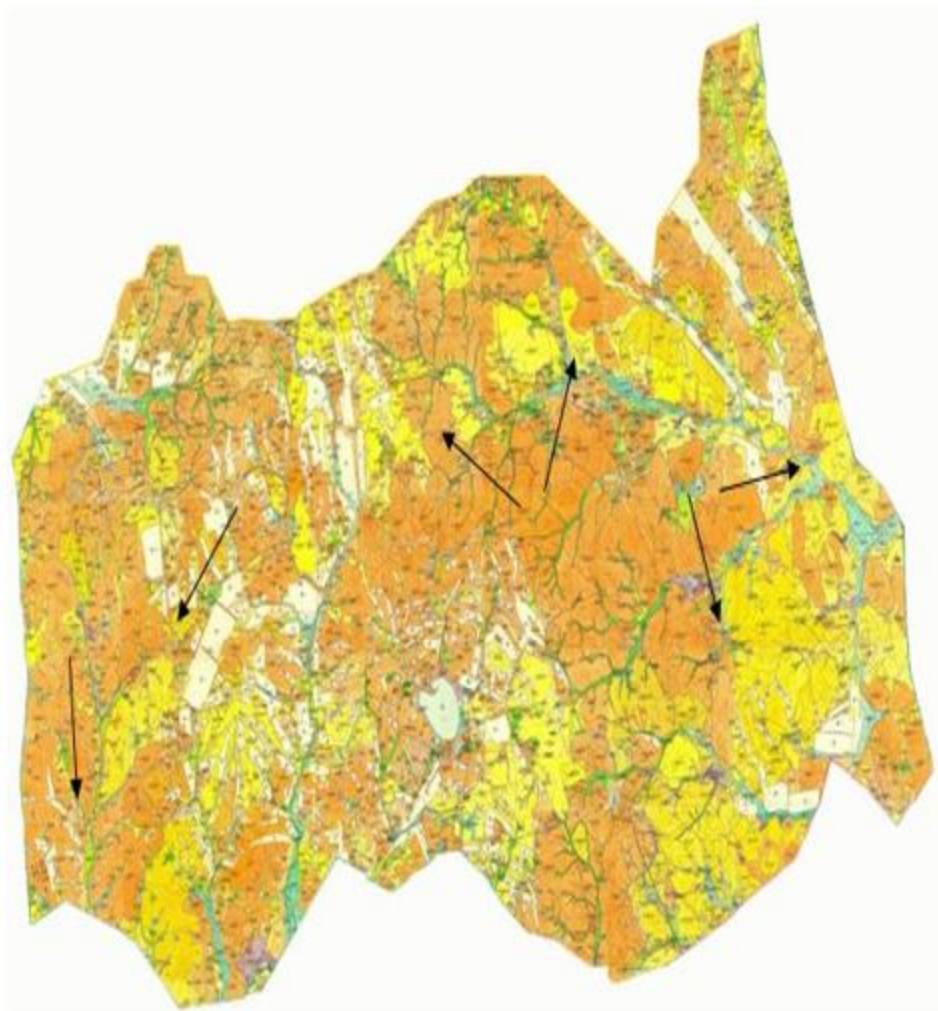
Схема перераспределения пастбищ для размещения поголовья сельскохозяйственных животных физических и (или) юридических лиц, у которых отсутствуют пастбища, и перемещения его на предоставляемые пастбища Угарского сельского округа Каркаралинского района



→ Условные обозначения:
Направления к водоисточникам

Приложение 110
к Плану по управлению пастбищами и их
использованию по Каркаралинскому
району на 2020 - 2021 годы

Схема перераспределения пастбищ для размещения поголовья сельскохозяйственных животных физических и (или) юридических лиц, у которых отсутствуют пастбища, и перемещения его на предоставляемые пастбища Шарыктинского сельского округа Каркаралинского района



→ Условные обозначения:
Направления к водоисточникам

Приложение 111
к Плану по управлению пастбищами и их
использованию по Каркаралинскому
району на 2020 - 2021 годы

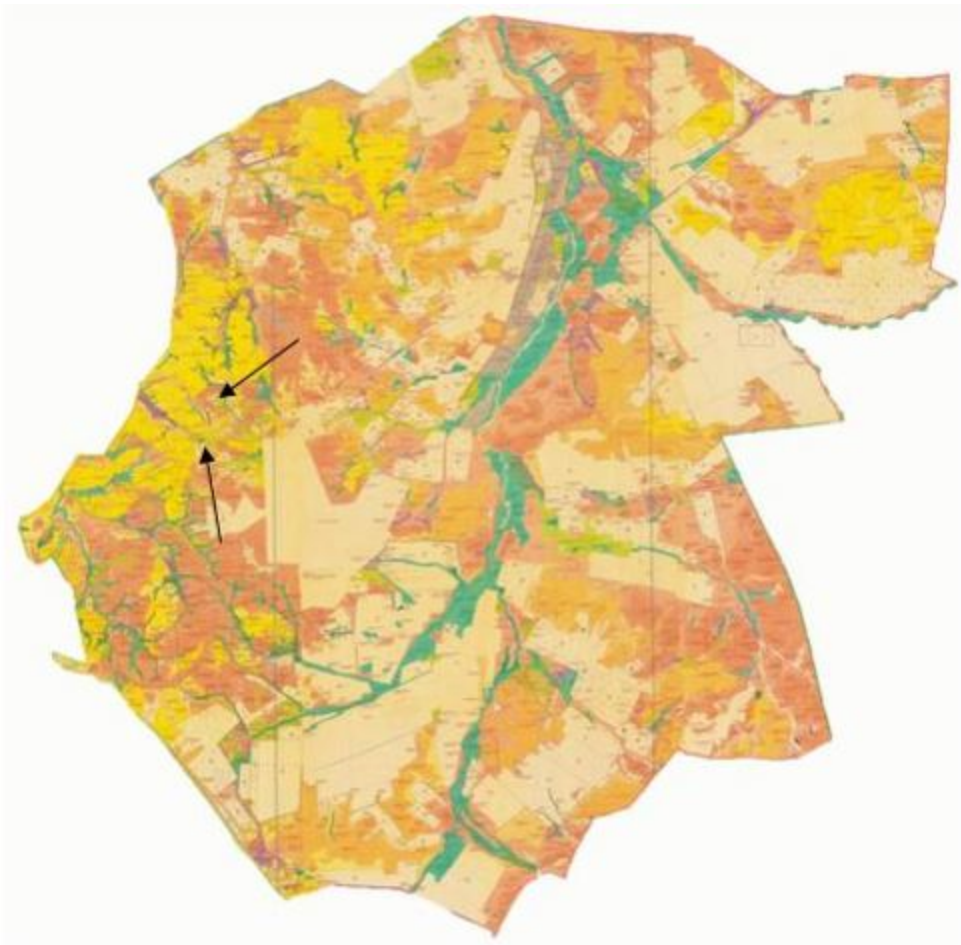
Схема размещения поголовья сельскохозяйственных животных на отгонных пастбищах физических и (или) юридических лиц, не обеспеченных пастбищами, расположенными на территории Кояндиского сельского округа Каркаралинского района



→ Условные обозначения:
Направления к водоисточникам

Приложение 112
к Плану по управлению пастбищами и их
использованию по Каркаралинскому
району на 2020 - 2021 годы

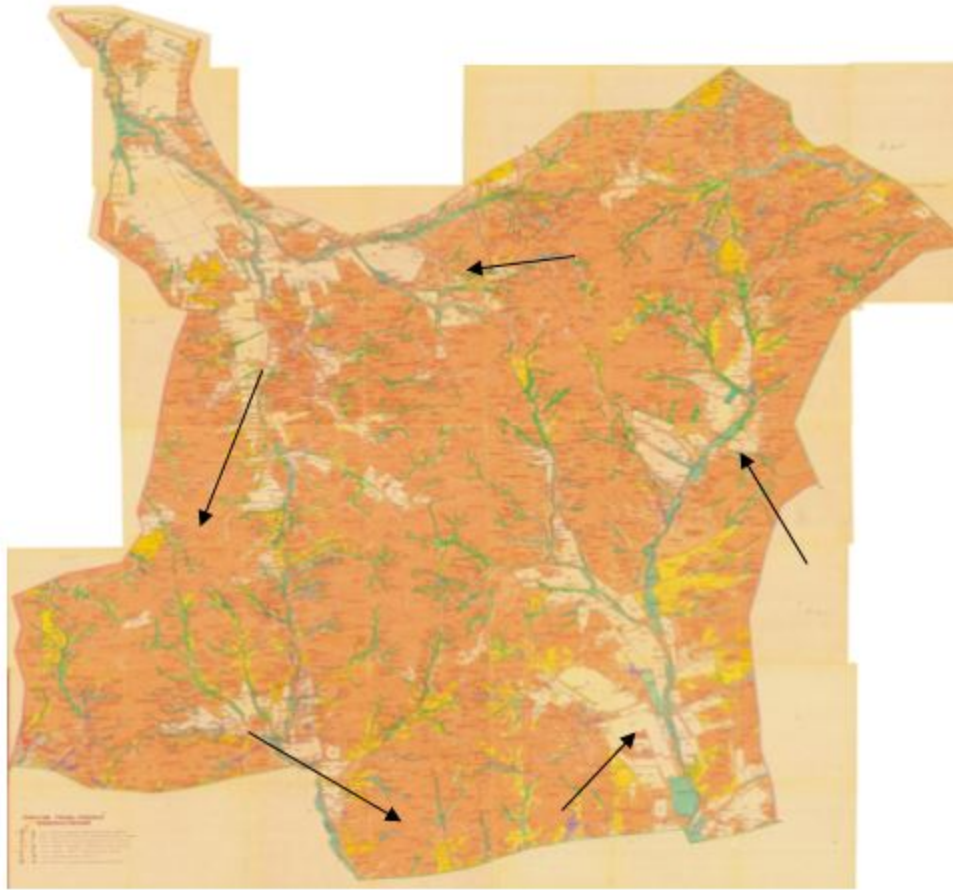
Схема размещения поголовья сельскохозяйственных животных на отгонных пастбищах физических и (или) юридических лиц, не обеспеченных пастбищами, расположенными на территории Киргизского сельского округа Каркаралинского района



→ Условные обозначения:
Направления к водоисточникам

Приложение 113
к Плану по управлению пастбищами и их
использованию по Каркаралинскому
району на 2020 - 2021 годы

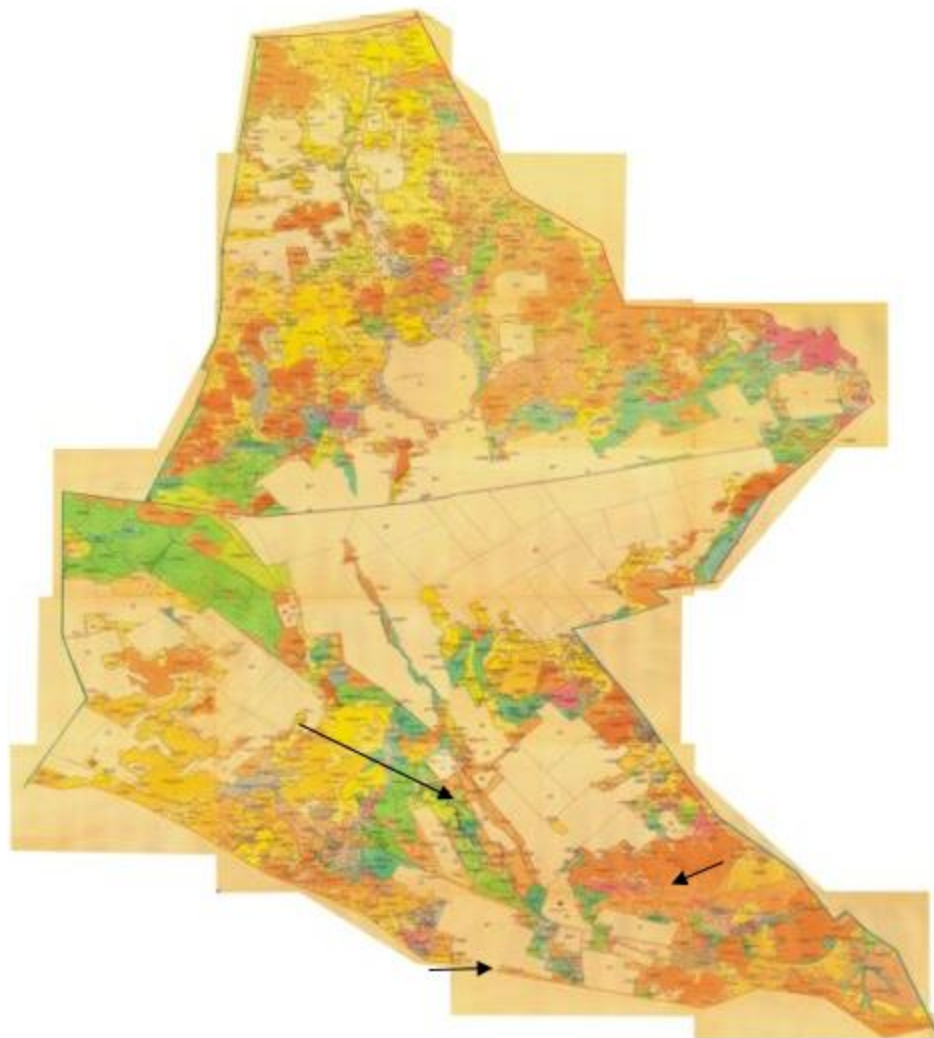
Схема размещения поголовья сельскохозяйственных животных на отгонных пастбищах физических и (или) юридических лиц, не обеспеченных пастбищами, расположенными на территории Касым Аманжоловского сельского округа Каркаралинского района



→ Условные обозначения:
Направления к водоисточникам

Приложение 114
к Плану по управлению пастбищами и их
использованию по Каркаралинскому
району на 2020 - 2021 годы

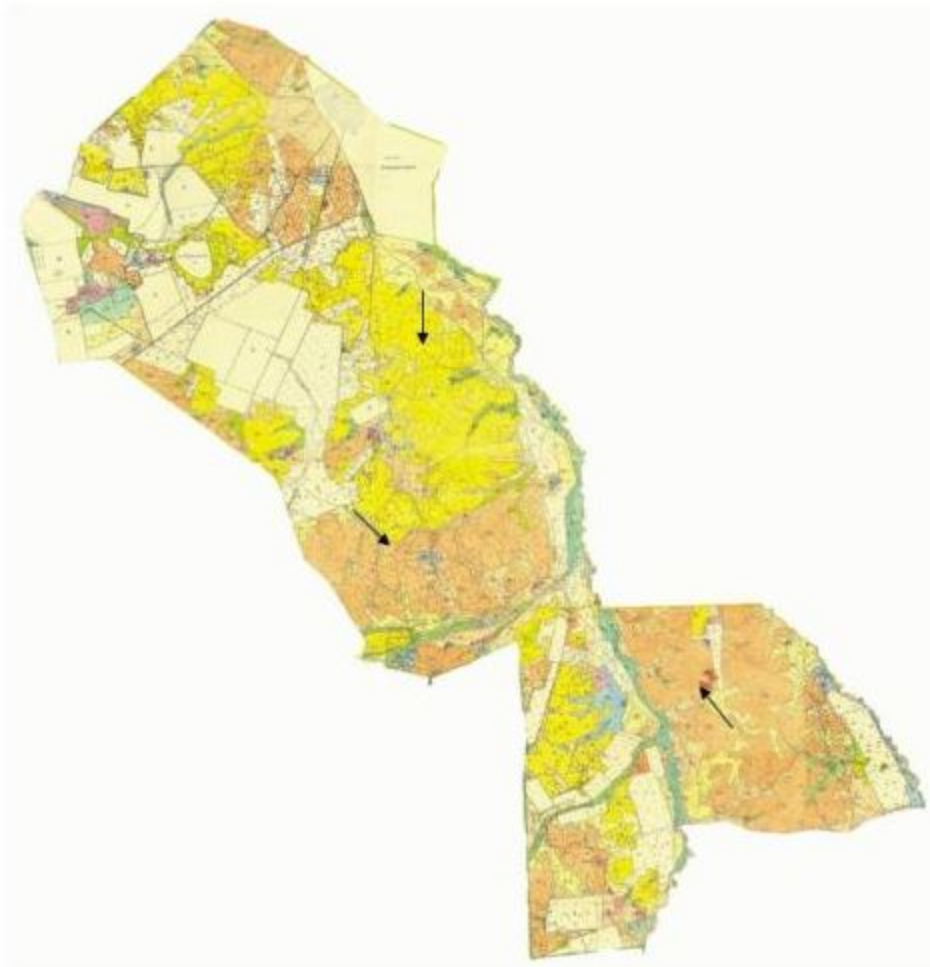
Схема размещения поголовья сельскохозяйственных животных на отгонных пастбищах физических и (или) юридических лиц, не обеспеченных пастбищами, расположенными на территории Каршигалинского сельского округа Каркаралинского района



→ Условные обозначения:
Направления к водоисточникам

Приложение 115
к Плану по управлению пастбищами и их
использованию по Каркаралинскому
району на 2020 - 2021 годы

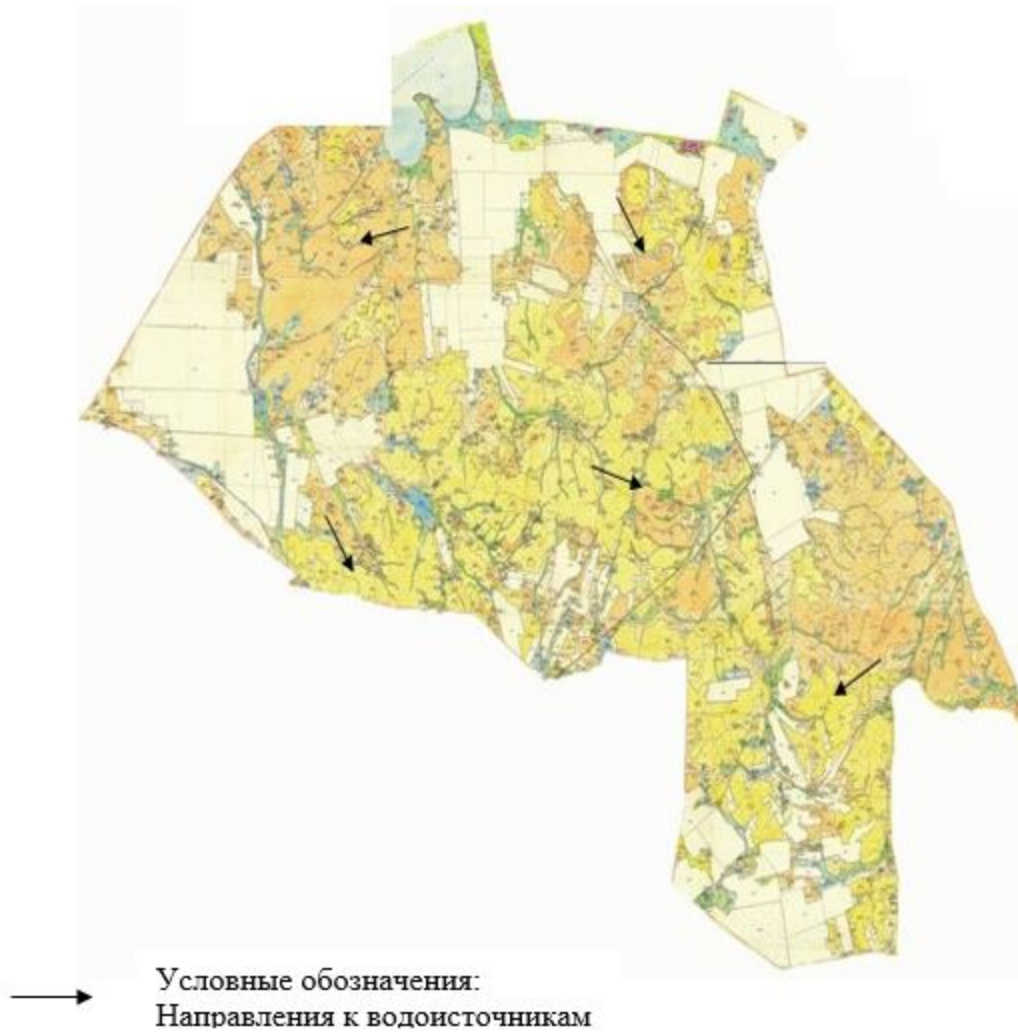
Схема размещения поголовья сельскохозяйственных животных на отгонных пастбищах физических и (или) юридических лиц, не обеспеченных пастбищами, расположенными на территории Каракольского сельского округа Каркаралинского района



→ Условные обозначения:
Направления к водоисточникам

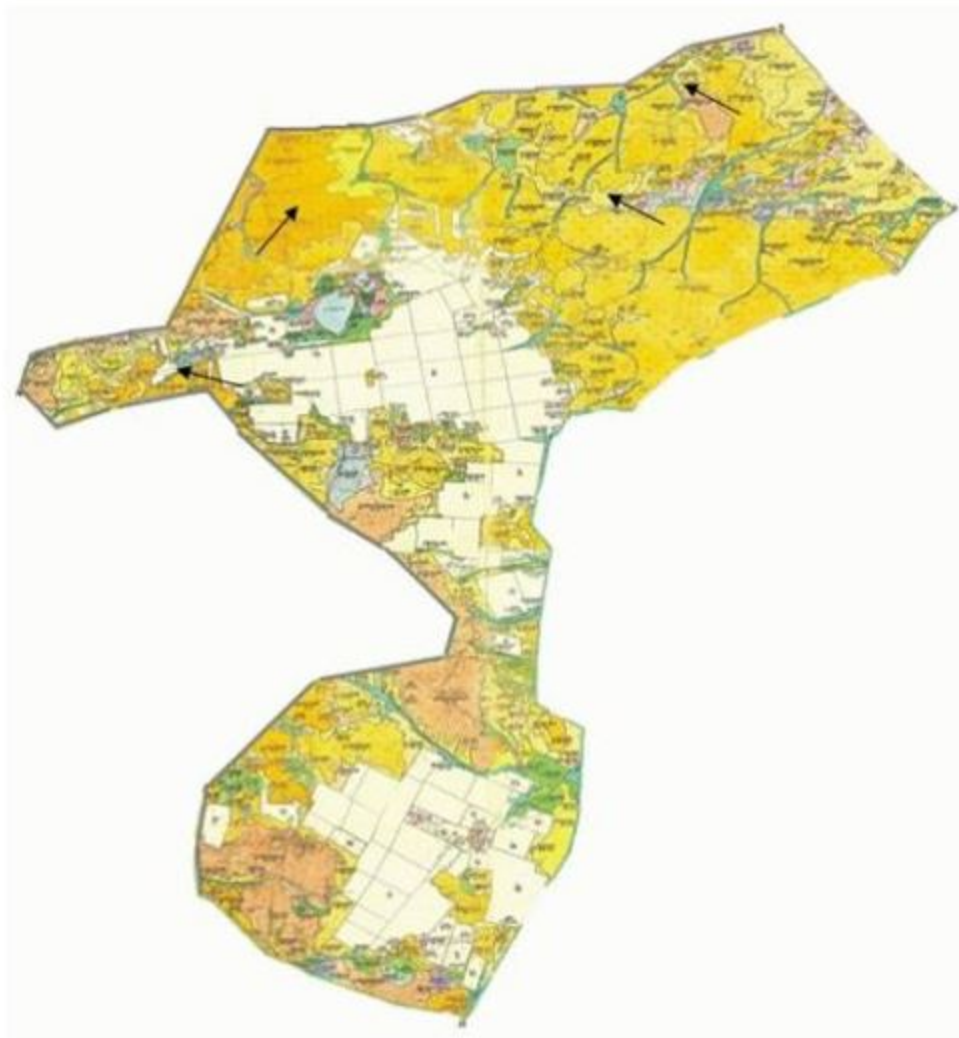
Приложение 116
к Плану по управлению пастбищами и их
использованию по Каркаралинскому
району на 2020 - 2021 годы

Схема размещения поголовья сельскохозяйственных животных на отгонных пастбищах физических и (или) юридических лиц, не обеспеченных пастбищами, расположенными на территории Балкантауского сельского округа Каркаралинского района



Приложение 117
к Плану по управлению пастбищами и их
использованию по Каркаралинскому
району на 2020 - 2021 годы

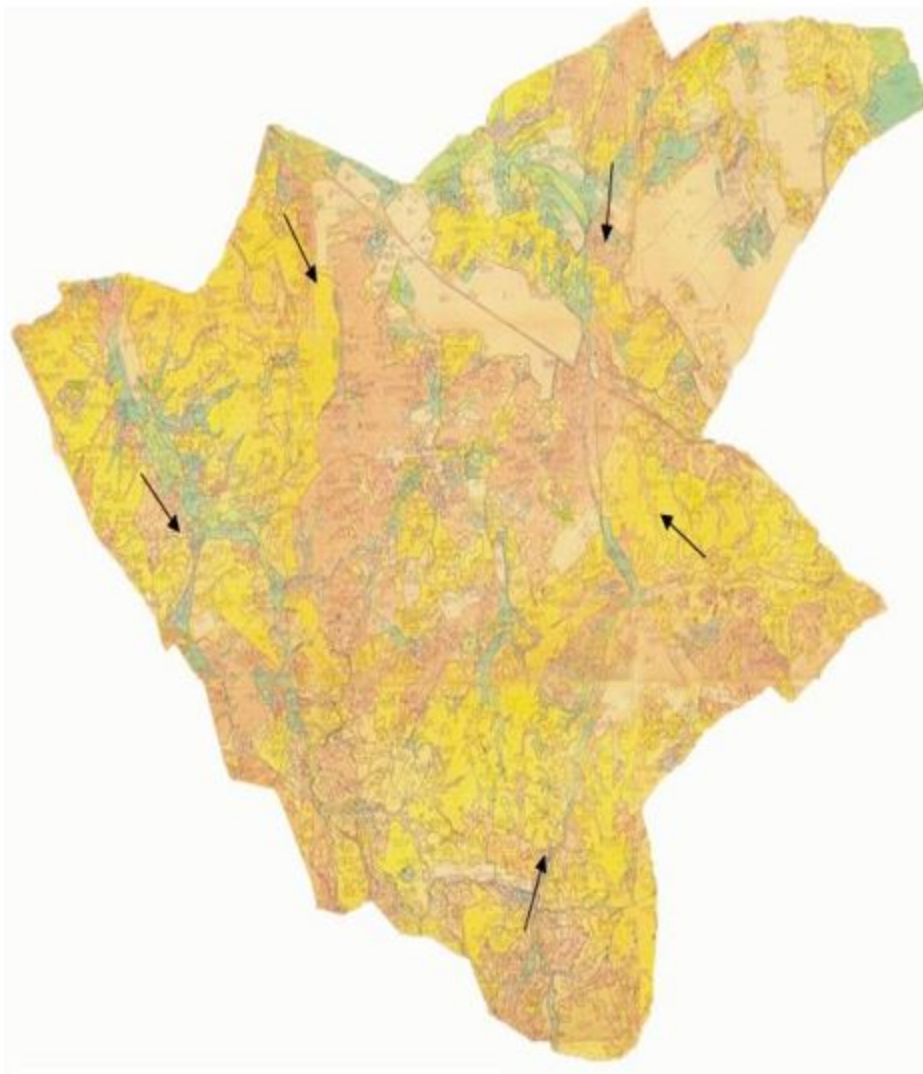
Схема размещения поголовья сельскохозяйственных животных на отгонных пастбищах физических и (или) юридических лиц, не обеспеченных пастбищами, расположенными на территории Абайского сельского округа Каркаралинского района



→ Условные обозначения:
Направления к водоисточникам

Приложение 118
к Плану по управлению пастбищами и их
использованию по Каркаралинскому
району на 2020 - 2021 годы

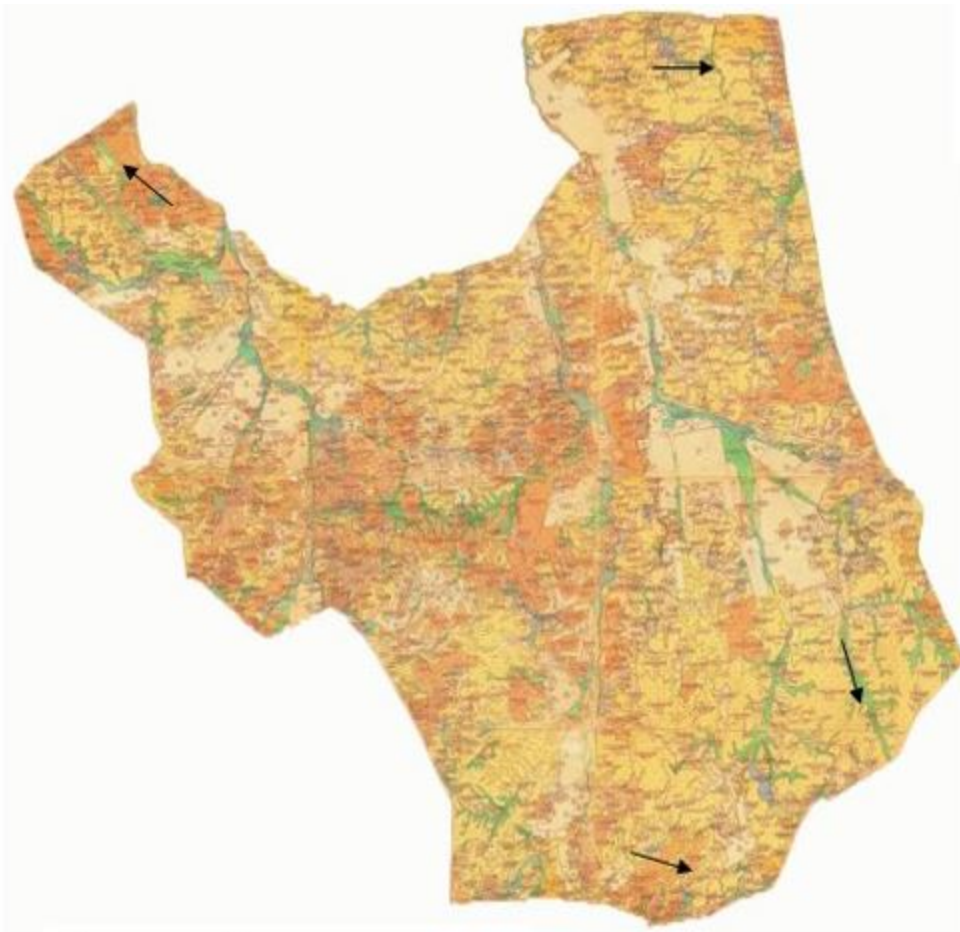
Схема размещения поголовья сельскохозяйственных животных на отгонных пастбищах физических и (или) юридических лиц, не обеспеченных пастбищами, расположенными на территории Мартбека Мамыраевского сельского округа Каркаралинского района



→ Условные обозначения:
Направления к водоисточникам

Приложение 119
к Плану по управлению пастбищами и их
использованию по Каркаралинскому
району на 2020 - 2021 годы

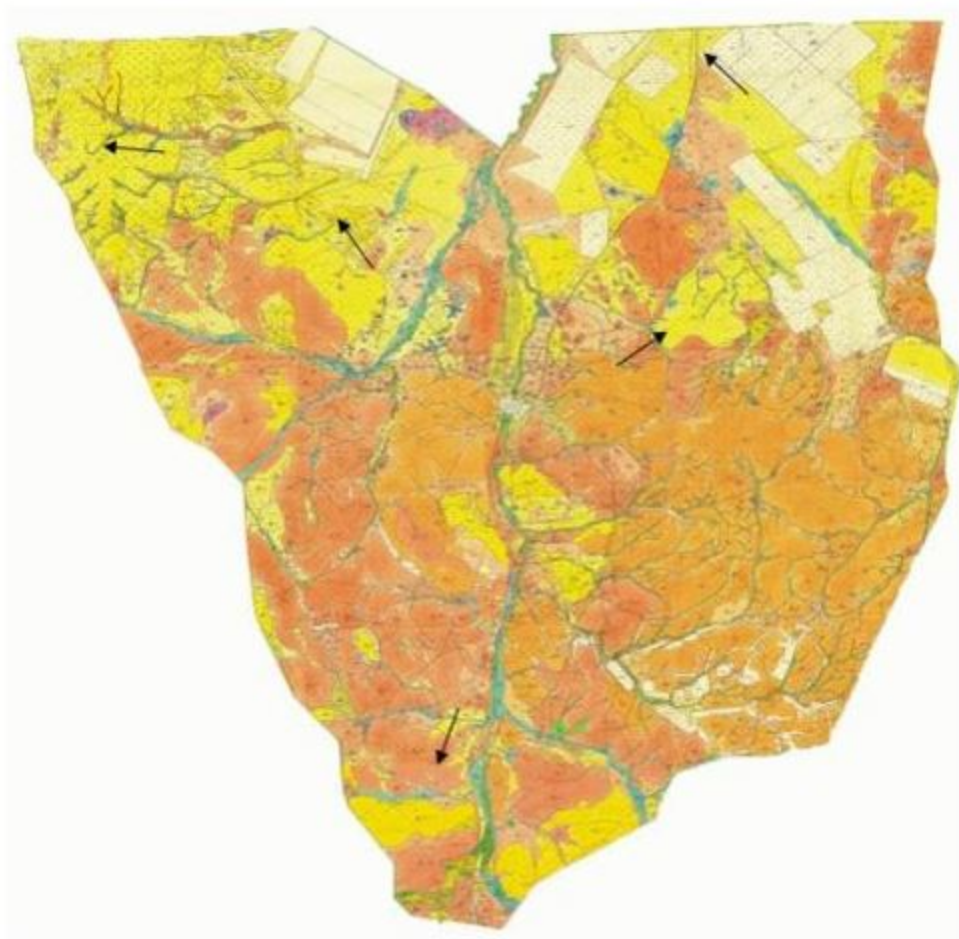
Схема размещения поголовья сельскохозяйственных животных на отгонных пастбищах физических и (или) юридических лиц, не обеспеченных пастбищами, расположенными на территории Бесобинского сельского округа Каркаралинского района



→ Условные обозначения:
Направления к водоисточникам

Приложение 120
к Плану по управлению пастбищами и их
использованию по Каркаралинскому
району на 2020 - 2021 годы

Схема размещения поголовья сельскохозяйственных животных на отгонных пастбищах физических и (или) юридических лиц, не обеспеченных пастбищами, расположенными на территории Таттимбетовского сельского округа Каркаралинского района



→ Условные обозначения:
Направления к водоисточникам

Приложение 121
к Плану по управлению пастбищами и их
использованию по Каркаралинскому
району на 2020 - 2021 годы

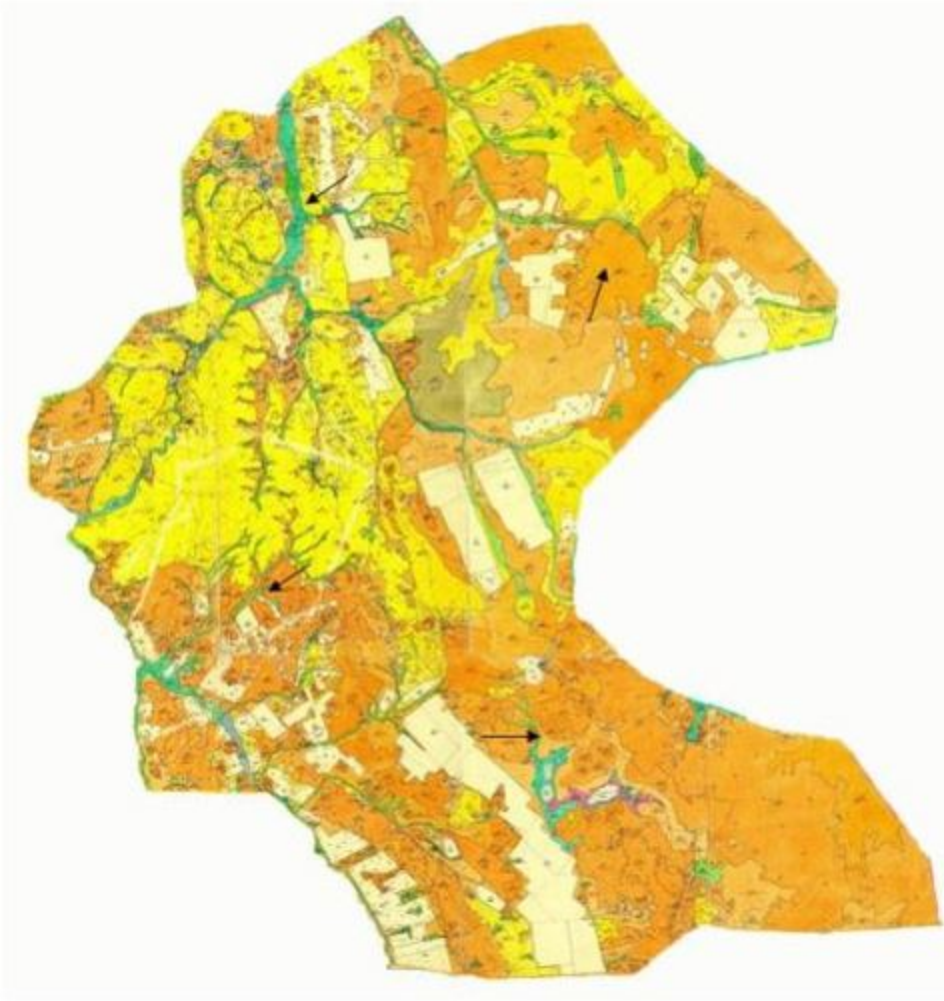
Схема размещения поголовья сельскохозяйственных животных на отгонных пастбищах физических и (или) юридических лиц, не обеспеченных пастбищами, расположенными на территории Жанатоганского сельского округа Каркаралинского района



→ Условные обозначения:
Направления к водоисточникам

Приложение 122
к Плану по управлению пастбищами и их
использованию по Каркаралинскому
району на 2020 - 2021 годы

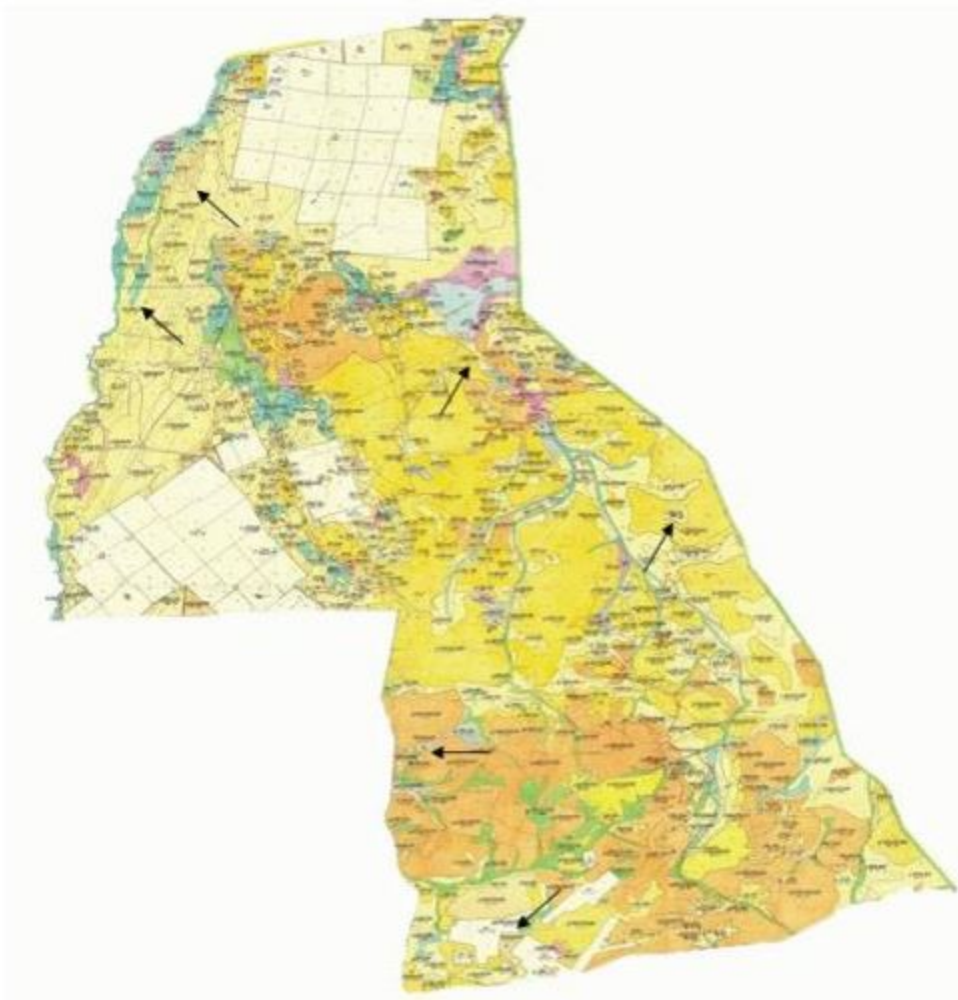
Схема размещения поголовья сельскохозяйственных животных на отгонных пастбищах физических и (или) юридических лиц, не обеспеченных пастбищами, расположенными на территории сельского округа имени Ныгмета Нурмакова Каркаралинского района



→ Условные обозначения:
Направления к водоисточникам

Приложение 123
к Плану по управлению пастбищами и их
использованию по Каркаралинскому
району на 2020 - 2021 годы

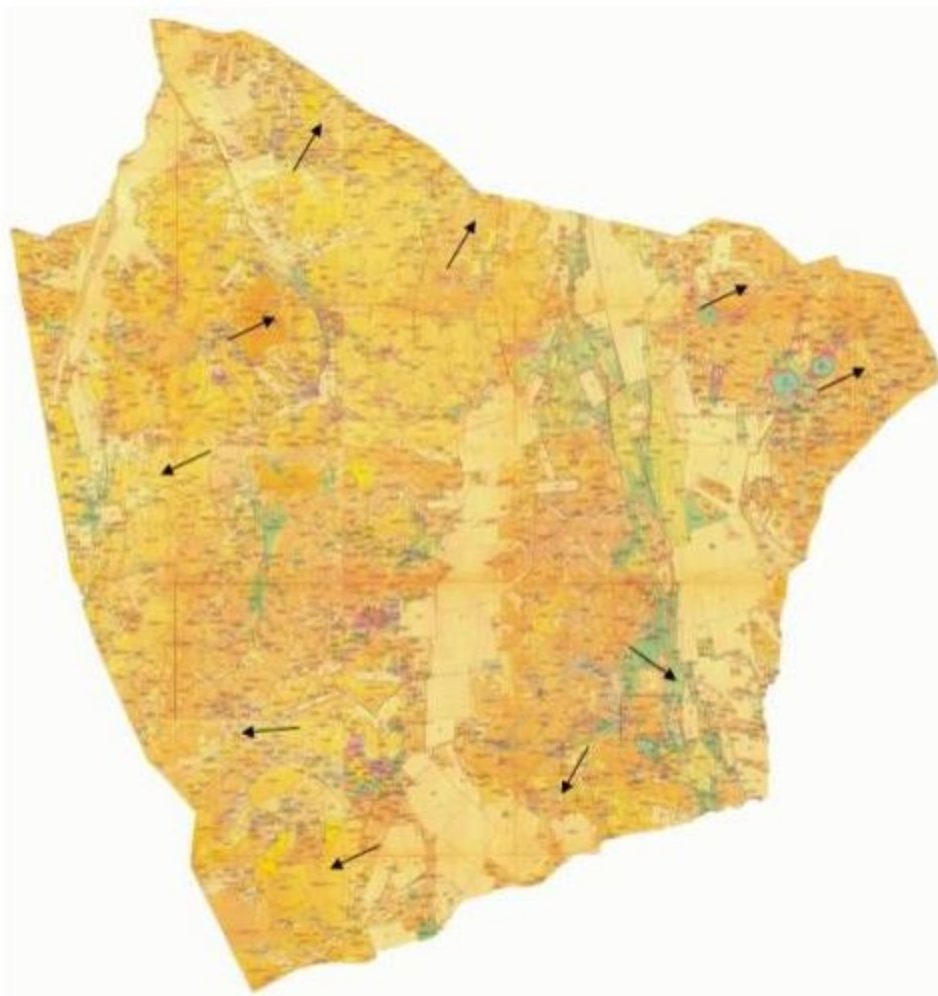
Схема размещения поголовья сельскохозяйственных животных на отгонных пастбищах физических и (или) юридических лиц, не обеспеченных пастбищами, расположенными на территории Мадийского сельского округа Каркаралинского района



→ Условные обозначения:
Направления к водоисточникам

Приложение 124
к Плану по управлению пастбищами и их
использованию по Каркаралинскому
району на 2020 - 2021 годы

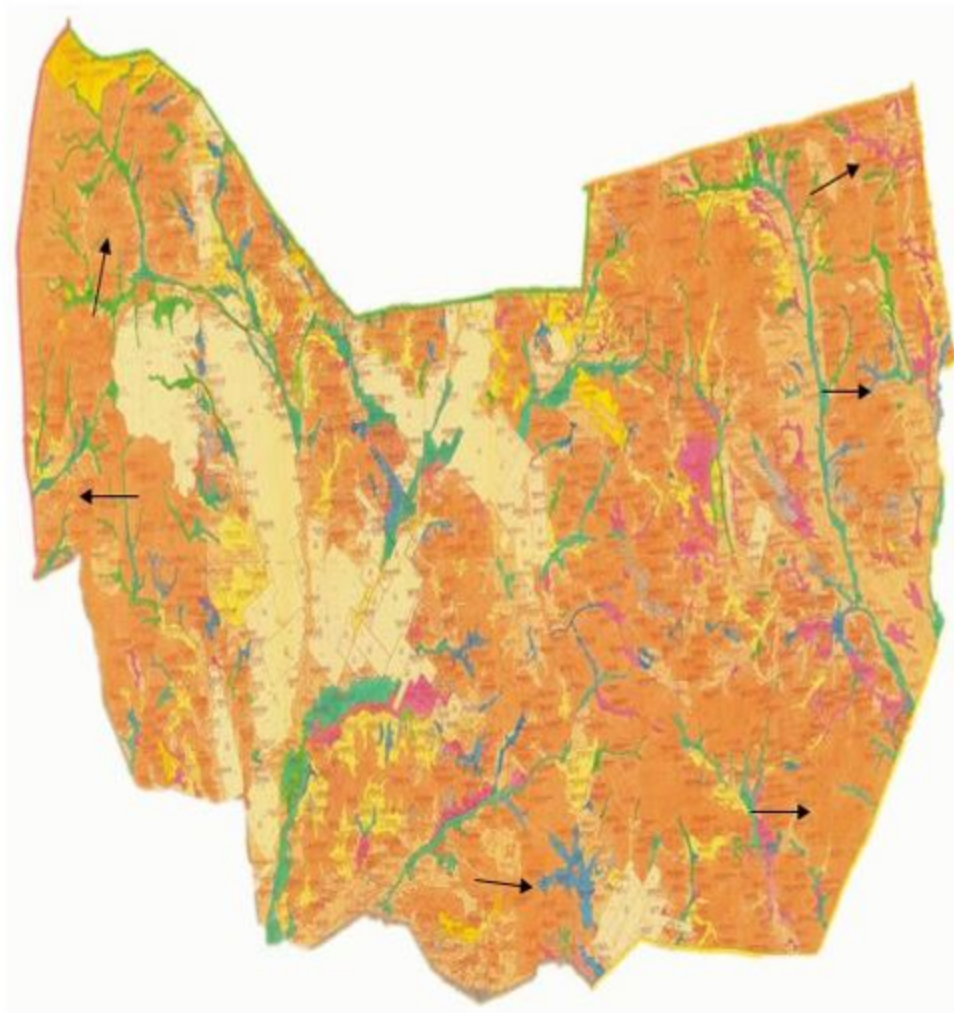
Схема размещения поголовья сельскохозяйственных животных на отгонных пастбищах физических и (или) юридических лиц, не обеспеченных пастбищами, расположенными на территории Тегисшилдикского сельского округа Каркаралинского района



→ Условные обозначения:
Направления к водоисточникам

Приложение 125
к Плану по управлению пастбищами и их
использованию по Каркаралинскому
району на 2020 - 2021 годы

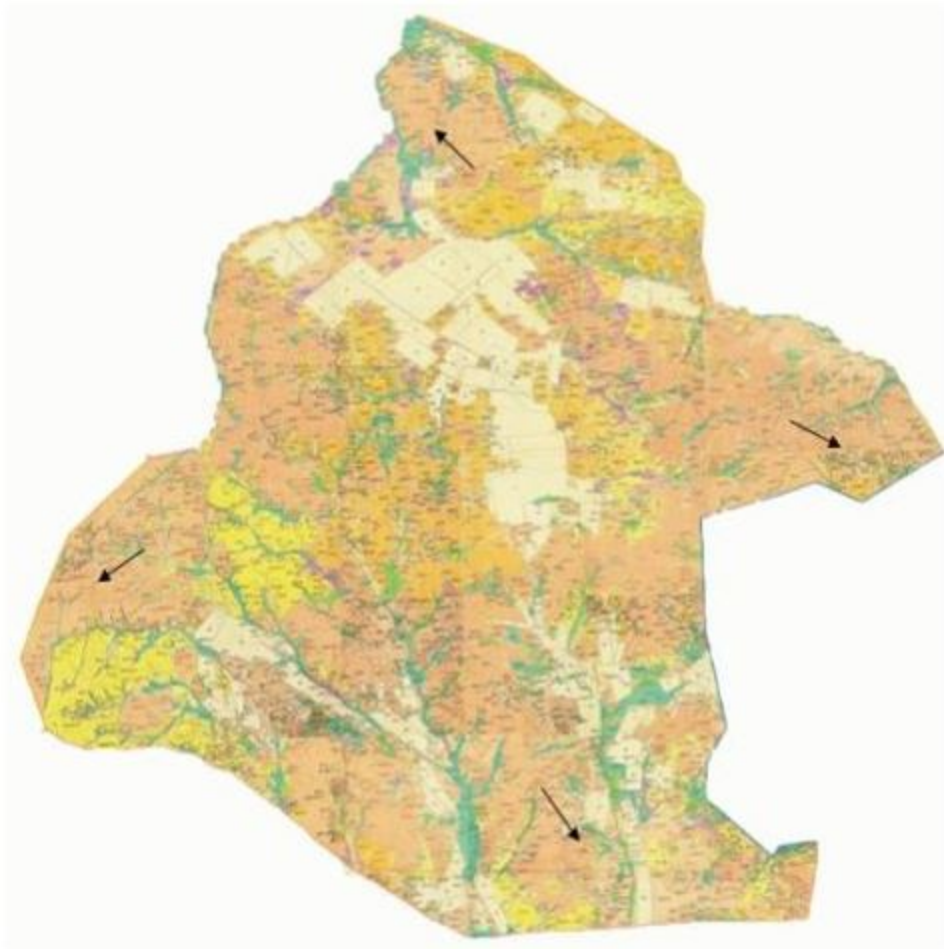
Схема размещения поголовья сельскохозяйственных животных на отгонных пастбищах физических и (или) юридических лиц, не обеспеченных пастбищами, расположенными на территории Темиршинского сельского округа Каркаралинского района



→ Условные обозначения:
Направления к водоисточникам

Приложение 126
к Плану по управлению пастбищами и их
использованию по Каркаралинскому
району на 2020 - 2021 годы

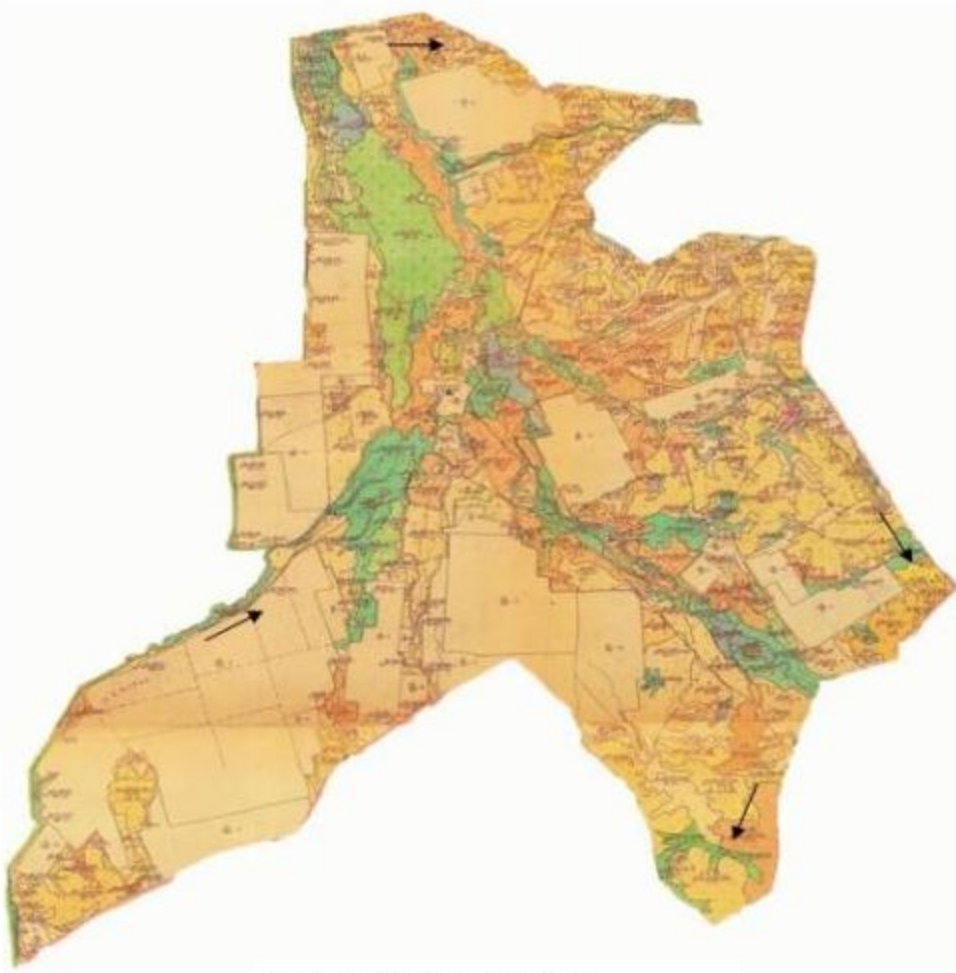
Схема размещения поголовья сельскохозяйственных животных на отгонных пастбищах физических и (или) юридических лиц, не обеспеченных пастбищами, расположенными на территории Томарского сельского округа Каркаралинского района



→ Условные обозначения:
Направления к водоисточникам

Приложение 127
к Плану по управлению пастбищами и их
использованию по Каркаралинскому
району на 2020 - 2021 годы

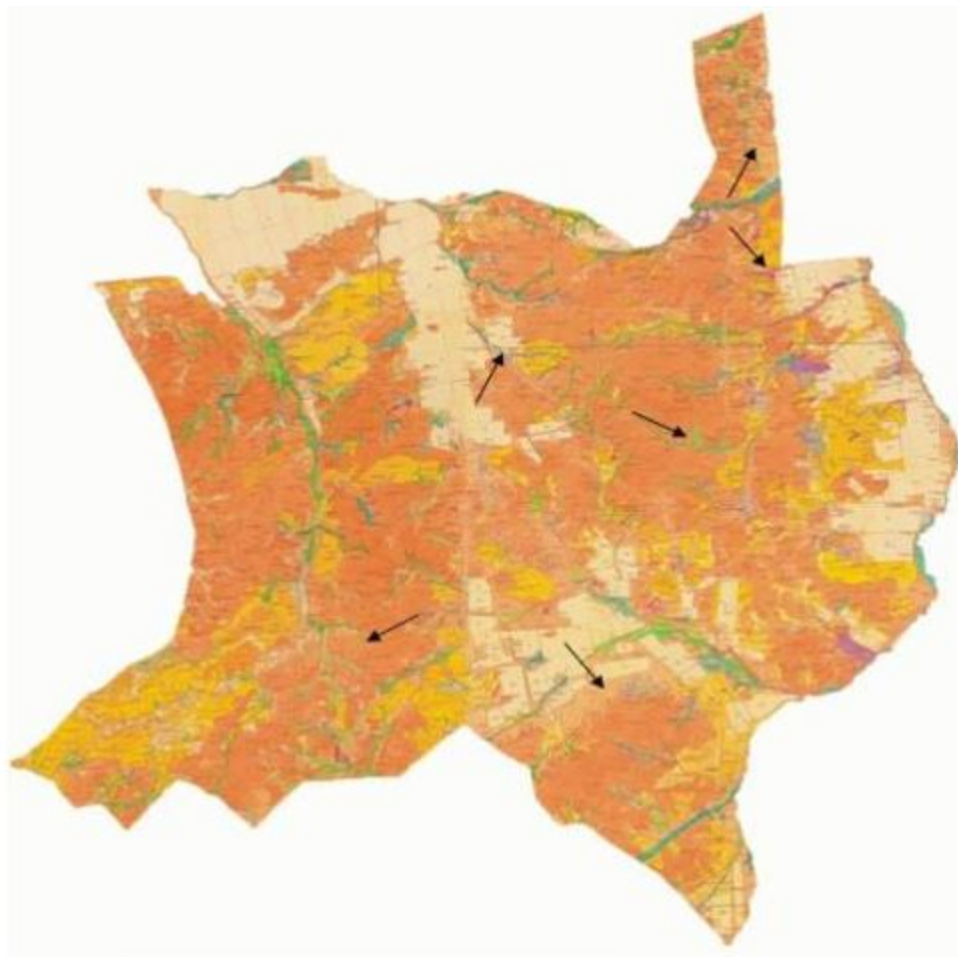
Схема размещения поголовья сельскохозяйственных животных на отгонных пастбищах физических и (или) юридических лиц, не обеспеченных пастбищами, расположенными на территории Нуркен Абдиоровского сельского округа Каркаралинского район



→ Условные обозначения:
Направления к водоисточникам

Приложение 128
к Плану по управлению пастбищами и их
использованию по Каркаралинскому
району на 2020 - 2021 годы

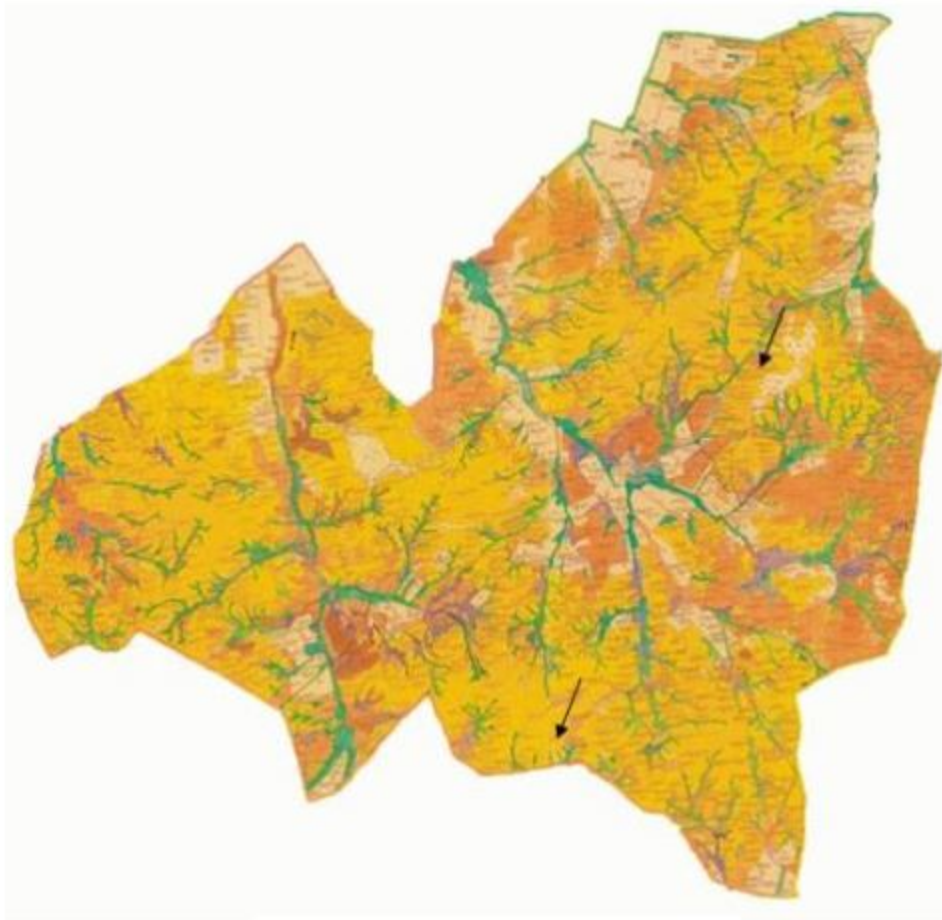
Схема размещения поголовья сельскохозяйственных животных на отгонных пастбищах физических и (или) юридических лиц, не обеспеченных пастбищами, расположенными на территории Бахтинского сельского округа Каркаралинского района



→ Условные обозначения:
Направления к водоисточникам

Приложение 129
к Плану по управлению пастбищами и их
использованию по Каркаралинскому
району на 2020 - 2021 годы

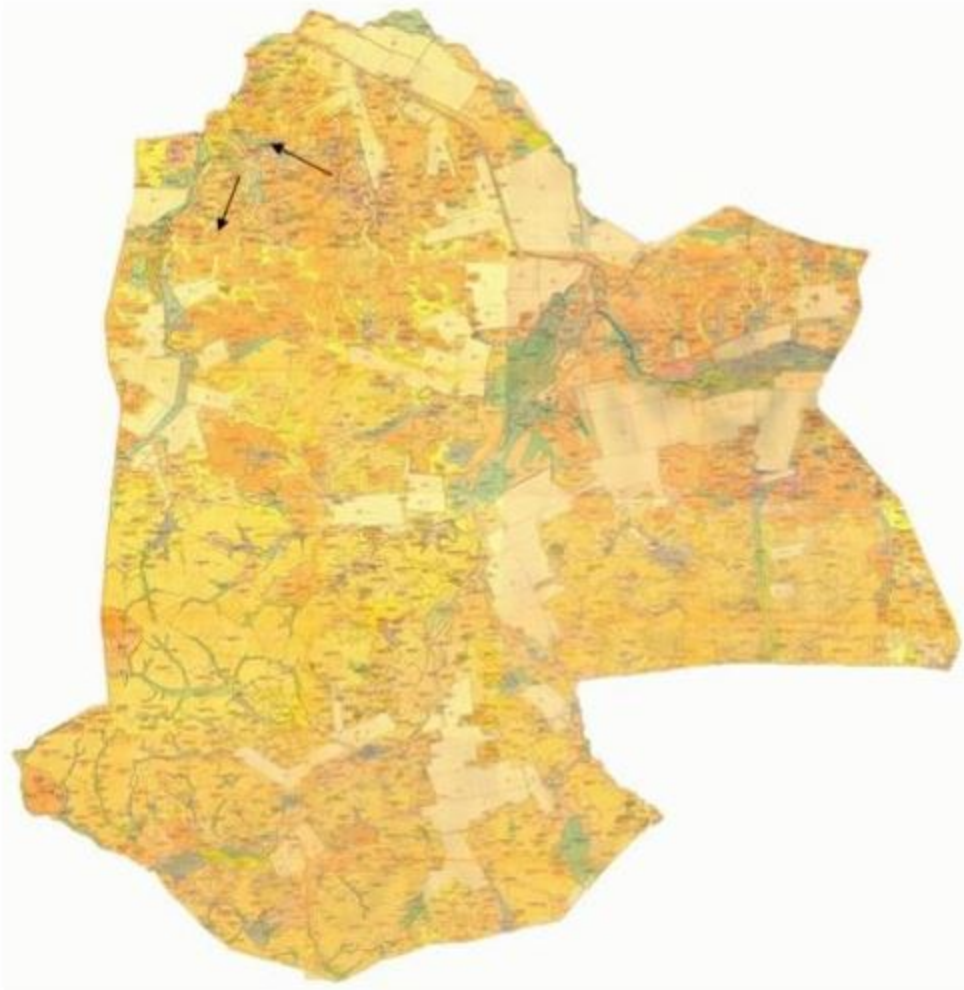
Схема перераспределения пастбищ для размещения поголовья сельскохозяйственных животных физических и (или) юридических лиц, у которых отсутствуют пастбища, и перемещения его на предоставляемые пастбища Кайнарбулакского сельского округа Каркаралинского района



→ Условные обозначения:
Направления к водоисточникам

Приложение 130
к Плану по управлению пастбищами и их
использованию по Каркаралинскому
району на 2020 - 2021 годы

Схема размещения поголовья сельскохозяйственных животных на отгонных пастбищах физических и (или) юридических лиц, не обеспеченных пастбищами, расположенными на территории Ынтыалинского сельского округа Каркаралинского района



→ Условные обозначения:
Направления к водоисточникам

Приложение 131
к Плану по управлению пастбищами и их
использованию по Каркаралинскому
району на 2020 - 2021 годы

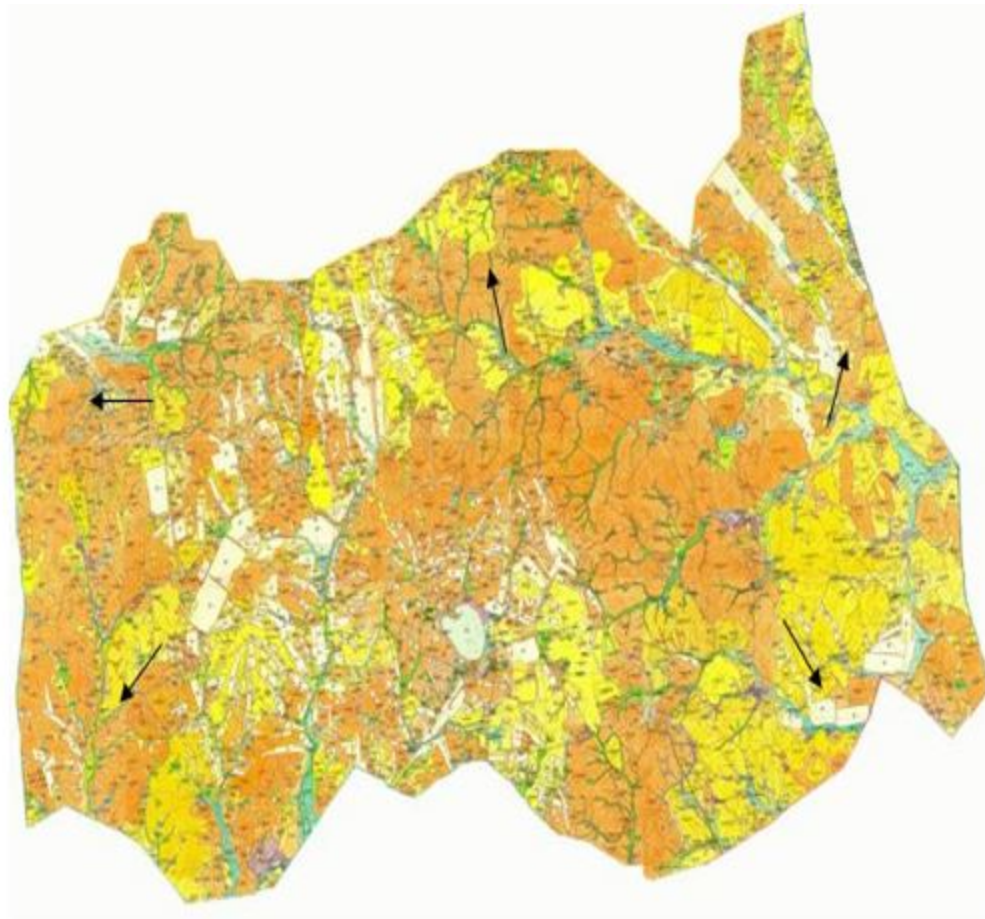
Схема размещения поголовья сельскохозяйственных животных на отгонных пастбищах физических и (или) юридических лиц, не обеспеченных пастбищами, расположенными на территории Угарского сельского округа Каркаралинского района



→ Условные обозначения:
Направления к водоисточникам

Приложение 132
к Плану по управлению пастбищами и их
использованию по Каркаралинскому
району на 2020 - 2021 годы

Схема размещения поголовья сельскохозяйственных животных на отгонных пастбищах физических и (или) юридических лиц, не обеспеченных пастбищами, расположенными на территории Шарыктинского сельского округа Каркаралинского района



→ Условные обозначения:
 Направления к водоисточникам

Приложение 133
 к Плану по управлению пастбищами и их
 использованию по Каркаралинскому
 району на 2020 - 2021 годы

Календарный график по использованию пастбищ, устанавливающий сезонные маршруты выпаса и передвижения сельскохозяйственных животных

№	Наименования округов	Начало выпаса скота на пастбищах	Возврат скота с пастбищ
1	Абайский сельский округ	первая половина апреля	вторая декада октября
2	Бахтинский сельский округ	первая половина апреля	вторая декада октября
3	Балкантауский сельский округ	первая половина апреля	вторая декада октября
4	Бесобинский сельский округ	первая половина апреля	вторая декада октября
5	Жанатоганский сельский округ	первая половина апреля	вторая декада октября
6	Кайнарбулакский сельский округ	первая половина апреля	вторая декада октября
7	Караколский сельский округ	первая половина апреля	вторая декада октября
8	Каршыгалинский сельский округ	первая половина апреля	вторая декада октября
9	сельский округ К.Аманжолова	первая половина апреля	вторая декада октября
10	Кояндинский сельский округ	первая половина апреля	вторая декада октября

11	Киргизский сельский округ	первая половина апреля	вторая декада октября
12	Мадийский сельский округ	первая половина апреля	вторая декада октября
13	сельский округ М.Мамыраева	первая половина апреля	вторая декада октября
14	Н.Абдировский сельский округ	первая половина апреля	вторая декада октября
15	сельский округ Н.Нурмакова	первая половина апреля	вторая декада октября
16	сельский округ Таттимбета	первая половина апреля	вторая декада октября
17	Тегисшилдикский сельский округ	первая половина апреля	вторая декада октября
18	Темиршинский сельский округ	первая половина апреля	вторая декада октября
19	Томарский сельский округ	первая половина апреля	вторая декада октября
20	Угарский сельский округ	первая половина апреля	вторая декада октября
21	Шарыктинский сельский округ	первая половина апреля	вторая декада октября
22	Ынталинский сельский округ	первая половина апреля	вторая декада октября

Выпас скота внутри поля пастухом регулируется так, чтобы травостой стравливался равномерно, для этого он глазомерно делит поле на загоны очередного стравливания. Количество загонов определяется продолжительностью цикла стравливания и пастбой в загоне в течении 5 - 6 дней. Начало сроков выпаса весной не ранее чем через две недели после начала отрастания трав и окончание сроков выпаса скота будет зависеть от климатических условий конкретного года и могут сдвигаться на более ранние, либо более поздние сроки. Данные меры позволят предотвратить возможность деградации пастбищ и возникновение ветровой эрозии. Водопой производится непосредственно из водопойных корыт, которыми оснащены артезианские скважины и колодцы.

Приложение 134
к Плану по управлению пастбищами и их
использованию по Каркаралинскому
району на 2020 - 2021 годы

Площадь земель Каркаралинского района в разрезе категорий (гектар)

№ п/п	Категория земель	Всего	В том числе пастбища
1	Всего земель сельскохозяйственного назначения	1651753	1472539
2	Земли населенных пунктов	541 957	528 121
3	Земли промышленности, транспорта, связи и иного несельскохозяйственного назначения	32295	17 819
4	Земли особоохраняемых природных территорий	112 304	27 971
5	Земли лесного фонда	25 192	5 858
6	Земли водного фонда	39	0

Общая площадь территории, закрепленная за сельскими округами составляет 3260295 гектаров, из которых 541957 гектаров занимают земли населенных пунктов. Под земли сельскохозяйственного назначения отводится 1651753 гектаров.

Приложение 135
к Плану по управлению пастбищами и их

Землепользование района в разрезе сельских округов

№ п/п	Наименование округа	Наименование сел	Общая площадь территории	В том числе				В с я посевная площадь
				Земли сельских населенных пунктов	З е м л и сельскохозяйственного назначения	Земли запаса и специального фонда	прочие	
1	Абайский сельский округ		131507	15922	38190	77238	157	20
		Айнабулак	60052	12872	24482	22569	157	20
		Мыржык	71455	3050	13708	54669	0	0
2	Бахтинский сельский округ		134340	39091	68321	24934	1994	1611
		Бахты	78254	27237	26560	17214	1370	1611
		Абыз	27313	5504	17377	3706	200	0
		Шолаккайын	28773	6350	24384	4014	424	0
3	Балкантауский сельский округ		95555	24206	55292	15896	161	10772
		Карабулак	66775	18956	37592	10167	149	10072
		Айнабулак	28780	5250	17700	5729	12	700
4	Бесобинский сельский округ		188317	38799	88503	60865	150	7126
		Бесоба	91537	25460	56234	9693	150	6826
		Карашоқы	32682	3646	3694	25342	0	300
		Кызылту	64098	9693	28575	25830	0	0
5	Жанатоганский сельский округ		175507	17049	104475	53639	344	1059
		Жанатоган	110676	13365	92030	17932	344	1059
		Ежебай	64831	3684	12445	35707	0	0
6	Кайнарбулакский сельский округ		195624	25924	149111	19580	1009	7497
		Аппаз	62387	13118	49948	4691	230	6019
		Жалпакшилик	37726	5560	32913	3107	246	1016
		Милыбулак	55515	4341	37148	8344	182	462
		Саз	39996	2905	29102	3438	351	0
7	Каракольский сельский округ	Караколь	55307	8700	32522	14019	1091	977
8	Каршыгалинский сельский округ		81852	23412	31631	26563	246	6633
		Коктас	47784	17408	20624	9650	102	5066
		Жана Жол	33096	5162	11007	16783	144	1567
		Саумаколь	972	842	0	130	0	0
9	сельский округ К.Аманжолова		211335	57074	101863	51547	849	4178
		Талды	35357	25355	9213	7936	257	10
		А к б а й	34169	9025	20100	9948	0	1965
		Кызылбай						
		Аккора	47101	7808	27226	7973	0	574

		Белдеутас	50550	5203	25377	15336	510	368
		Сарыобалы	44158	9683	19947	10354	82	1261
10	Кояндинский сельский округ		229043	13844	110658	104346	195	3979
		Коянды	146699	11230	74086	41188	195	3979
		Атантай	82344	2614	36572	63158	0	0
11	Киргизский сельский округ		139911	20490	81090	35928	525	9518
		Буркиты	37687	11166	15891	12790	121	1762
		Борлыбулак	37841	3188	26440	8156	57	3144
		Жанибек	35673	2091	17090	10748	285	3105
		Кент	26110	2118	21023	4234	35	1507
		станция Буркитты	2600	1927	646	0	27	0
12	Мадийский сельский округ		147887	14230	62715	70866	76	775
		Айрык	83509	11730	46241	42817	59	775
		Едрей	64378	2500	16474	28049	17	0
13	М.Мамыраевский сельский округ		136479	19911	85103	30939	3332	4385
		Акжол	100159	17077	46587	14944	2210	2385
		Жананегиз	36320	2834	38516	15995	1122	2000
14	Н.Абдировский сельский округ		58307	13645	33751	9858	1053	976
		Жарлы	15450	8675	14406	0	417	21
		Акшокры	24384	2120	8078	5623	510	672
		Жекежал	18473	2850	11267	4235	126	283
15	сельский округ Н.Нурмакова		195756	25373	87953	82260	170	609
		Осибай	75864	18027	39612	16971	170	0
		Бастал	59182	6062	22248	29956	0	135
		Колбасы	60710	1284	26093	35333	0	474
16	сельский округ Таттимбета		143662	25549	87474	30484	155	0
		Актасты	110667	22599	59035	23391	0	0
		Шилдебай	32995	2950	28439	7093	155	0
17	Тегисшилдинский сельский округ		142366	27930	81004	33054	378	7062
		Тегисшилдик	71085	16384	36885	15336	268	3476
		Жарлы	37650	5240	24334	10178	110	3145
		Карынши	33631	6306	19785	7540	0	441
18	Темиршинский сельский округ		243929	25772	75751	142314	92	3957
		Татан	150413	17200	34700	98405	92	2853
		Айнабулак	58958	2912	24510	24336	0	0
		Карагаш	34558	5660	16541	19573	0	1104
19	Томарский сельский округ	Томар	170073	21301	91908	56738	126	810
20	Угарский сельский округ	Матак	64812	14933	22927	26777	175	3949
			186932	31125	97806	57881	120	5979

21	Шарыктинский сельский округ	Теректы	46835	14126	24763	8233	120	5979
		Айыр	32311	4856	16608	10847	0	0
		Кызылшилик	60466	3394	37748	24324	0	0
		Шоптиколь	47320	8749	18687	14477	0	0
22	Ынтыалинский сельский округ		129391	17930	63702	47379	341	5704
	Итого		3257892	522210	1651750	1073105	12739	87576

Климат района резко континентальный, зима суровая, малоснежная, лето прохладное и засушливое. Среднегодовая температура воздуха в январе – 17.5°С, в июле + 19.3°С.

Почвы каштановые, темно – каштановые, на юге встречаются солончаковые земли. В центральных частях проявляются участки высотной ландшафтной зональности.

Отличительной особенностью водного режима является резко выраженное весеннее половодье, начинающееся обычно в начале апреля. К самым крупным рекам в районе относятся река Талды и река Жарлы. Наибольшее распространение имеют долинно - русловые озера, реже встречаются озера низкогорных и равнинно - холмистых водоразделов, а также больших бессточных впадин.

В сельских округах района действуют 22 ветеринарных пунктов, 5 пунктов для искусственного осеменения и 3 скотомогильника.

Приложение 136
к Плану по управлению пастбищами и их
использованию по Каркаралинскому
району на 2020 - 2021 годы

Сведения о ветеринарно – санитарных объектах

№ п/п	Наименования округа	Ветеринарный пункт	Пункт искусственного осеменения	Скотомогильник
1	Абайский сельский округ	1		
2	Бахтинский сельский округ	1		
3	Балкантауский сельский округ	1		1
4	Бесобинский сельский округ	1		
5	Жанатоганский сельский округ	1		
6	Кайнарбулакский сельский округ	1		
7	Каракольский сельский округ	1		
8	Каршыгалинский сельский округ	1		1
9	сельский округ К.Аманжолова	1		1
10	Кояндинский сельский округ	1		
11	Киргизский сельский округ	1		1

12	Мадийский сельский округ	1		
13	сельский округ М. Мамыраева	1		
14	Н. Абдировский сельский округ	1		
15	сельский округ Н.Нурмакова	1		
16	сельский округ Таттимбета	1		
17	Тегисшилдикский сельский округ	1		
18	Темиршинский сельский округ	1		
19	Томарский сельский округ	1		
20	Угарский сельский округ	1		
21	Шарыктинский сельский округ	1		1
22	Ынталинский сельский округ	1		
Итого		22		5

Приложение 137
к Плану по управлению пастбищами и их
использованию по Каркаралинскому
району на 2020 - 2021 годы

Данные о численности поголовья сельскохозяйственных животных в разрезе сельских округов

№ п/п	Наименования округа	Количества голов		
		Крупный рогатый скот	Мелкий рогатый скот	Лошади
1	Абайский сельский округ	2229	5593	619
2	Бахтинский сельский округ	1282	4623	517
3	Балкантауский сельский округ	2766	12449	873
4	Бесобинский сельский округ	2985	3279	1400
5	Жанатоганский сельский округ	1156	1629	600
6	Кайнарбулакский сельский округ	3201	5759	1865
7	Каракольский сельский округ	242	332	172
8	Каршыгалинский сельский округ	2090	3004	1225
9	сельский округ К.Аманжолова	2471	7191	2140
10	Кояндинский сельский округ	758	1499	436
11	Киргизский сельский округ	2864	2492	1742
12	Мадийский сельский округ	2662	3142	678
13	сельский округ М. Мамыраева	1439	2303	650
14	Н. Абдировский сельский округ	2401	4273	1410
15	сельский округ Н.Нурмакова	1377	1148	495
16	сельский округ Таттимбета	2350	2002	855
17	Тегисшилдикский сельский округ	2010	2240	982

18	Темиршинский сельский округ	3125	5925	2036
19	Томарский сельский округ	1439	2874	1657
20	Угарский сельский округ	1634	1503	594
21	Шарыктинский сельский округ	3106	3296	791
22	Ынтыалинский сельский округ	1745	747	660
Итого		45332	77303	22397

В настоящее время в сельских округах у населения насчитывается крупного рогатого скота 45332 голов, мелкого рогатого скота 77303 голов, 22397 голов лошадей.

Приложение 138

к Плану по управлению пастбищами и их использованию по Каркаралинскому району на 2020 - 2021 годы

Данные о количестве гуртов, отар, табунов, сформированных по видам сельскохозяйственных животных в разрезе сельских округов

№ п/п	Наименования округов	Количество гуртов, отар, табунов		
		Крупный рогатый скот	Мелкий рогатый скот	Лошади
1	Абайский сельский округ	4	4	28
2	Бахтинский сельский округ	3	9	1
3	Балкантауский сельский округ	6	14	3
4	Бесобинский сельский округ	5	9	3
5	Жанатоганский сельский округ	2	7	1
6	Кайнарбулакский сельский округ	4	19	1
7	Караколский сельский округ	2	2	1
8	Каршыгалинский сельский округ	5	5	2
9	сельский округ К.Аманжолова	7	6	5
10	Кояндинский сельский округ	6	9	5
11	Киргизский сельский округ	1	3	1
12	Мадиский сельский округ	5	4	5
13	сельский округ М. Мамыраева	3	2	2
14	Н. Абдировский сельский округ	2	8	1
15	сельский округ Н.Нурмакова	4	5	1
16	сельский округ Таттимбета	4	4	6
17	Тегисшилдикский сельский округ	6	5	3
18	Темиршинский сельский округ	3	4	2
19	Томарский сельский округ	3	4	3
20	Угарский сельский округ	3	3	1
21	Шарыктинский сельский округ	8	7	5
22	Ынтыалинский сельский округ	3	1	3
Итого		89	134	83

Общая площадь пастбищ для обеспечения сельскохозяйственных животных по Каркаралинскому району составляет всего 512051 гектаров.

Запас кормов с пастбищ используется в пастбищный период, продолжительность которого 180 - 190 дней. Запас кормов с сенокосов используется в стойловый период.

Приложение 139
к Плану по управлению пастбищами и их
использованию по Каркаралинскому
району на 2020 - 2021 годы

Пастбищные угодия в разрезе сельских округов

№ п/п	Наименование сельского округа	Наименования населенных пунктов	Площадь пастбищ			
			общая	из них:		
				включая пастбища коренного улучшения	обводненные	пастбища из земли запаса и спецфонда
1	Абайский сельский округ		15791	-	-	-
		Айнабулак	12754	-	-	-
		Мыржык	3037	-	-	-
2	Бахтинский сельский округ		38737	3636	-	-
		Бахты	26984	1770	-	-
		Абыз	5433	872	-	-
		Шолаккайын	6320	402	-	-
3	Балкантауский сельский округ		23943	-	-	-
		Карабулак	18752	-	-	-
		Айнабулак	5191	-	-	-
4	Бесобинский сельский округ		36557	723	-	-
		Бесоба	23585	317	-	-
		Карашоқы	3561	63	-	-
		Кызылту	9411	343	-	-
5	Жанатоганский сельский округ		16822	364	-	-
		Жанатоган	13162	364	-	-
		Ежебай	3660	-	-	-
6	Кайнарбулакский сельский округ		24993	1346	-	-
		Аппаз	12424	1072	-	-
		Жалпакшилик	5483	274	-	-
		Милыбулак	4284	-	-	-
		Саз	2802	-	-	-
7	Каракольский сельский округ	Караколь	8083	-	-	-
8	Каршыгалинский сельский округ		22245	449	-	-
		Коктас	16594	234	-	-
		Жана жол	5085	215	-	-

		Саумаколь	566	-	-	-
9	сельский округ К.Аманжолова		56514	1159	-	-
		Талды	25008	409	-	-
		Акбай – Кызылбай	8922	351	-	-
		Аккора	7755	-	-	-
		Белдеутас	5174	-	-	-
		Сарыобалы	9655	399	-	-
10	Кояндинский сельский округ		13734	-	-	-
		Коянды	11144	-	-	-
		Атантай	2590	-	-	-
11	Киргизский сельский округ		19842	1102	-	-
		Буркитты	10007	970	-	-
		Борлыбулак	3124	-	-	-
		Жанибек	2019	-	-	-
		Кент	1992	-	-	-
		Актерек	800	-	-	-
12	Мадийский сельский округ		14120	-	-	-
		Айрык	11632	-	-	-
		Едрей	2488	-	-	-
13	сельский округ М.Мамыраева		19147	262	-	-
		Акжол	16487	262	-	-
		Жананегиз	2660	-	-	-
14	Н.Абдировский сельский округ		12823	1517	-	-
		Жарлы	7983	1517	-	-
		Акшоқы	2060	-	-	-
		Жекежал	2780	-	-	-
15	сельский округ Н.Нурмакова		25083	-	-	-
		Осибай	17835	-	-	-
		Бастал	6025	-	-	-
		Кольбасы	1223	-	-	-
16	сельский округ Таттимбета		25267	-	-	-
		Актасты	22353	-	-	-
		Шилдебай	2914	-	-	-
17	Тегисшилдинский сельский округ		27187	403	-	-
		Тегисшилдик	16029	317	-	-
		Жарлы	4968	86	-	-
		Карынши	6190	-	-	-
18	Темиршинский сельский округ		25481	1606	-	-
		Татан	17046	1135	-	-
		Айнабулак	2876	-	-	-
		Караагаш	5559	-	-	-

19	Томарский сельский округ	Томар	21143	-	-	-
20	Угарский сельский округ	Матак	14754	-	-	-
21	Шарыктинский сельский округ		30651	-	-	-
		Теректы	13972	-	-	-
		Айыр	4803	-	-	-
		Кызылшилик	3352	-	-	-
	Шоптиколь	8524	-	-	-	
22	Ынтыалинский сельский округ	Ынтыалы	17463	-	-	-
Итого			510380	12567	-	-

В некоторых сельских округах района в связи с ростом поголовья скота на личных подворьях ощущается недостаток 561145 гектаров пастбищных угодий.

Для решения этой проблемы – необходимо рационально выделить пастбищные угодья из государственного фонда и увеличить площади пастбищ за счет земель населенных пунктов, земель сельскохозяйственного назначения и земель запаса Каркаралинского района.

Также, для обеспечения ветеринарно – санитарными объектами запланировать строительство мест для купания животных, строительство пунктов осеменения в К.Аманжоловском, Балкантауском, Бесобинском, Каршыгалинском, Киргизском, Тегисшильдикском, М.Мамыраевском сельских округах.

Согласно Приказа Министра сельского хозяйства Республики Казахстан от 14 апреля 2015 года № 3-3/332 "Об утверждении предельно допустимой нормы нагрузки на общую площадь пастбищ" (зарегистрирован в Реестре государственной регистрации нормативных правовых актов за № 11064), Приказа Заместителя Премьер-Министра Республики Казахстан - Министра сельского хозяйства Республики Казахстан от 24 апреля 2017 года № 172 "О внесении изменений в приказ Министра сельского хозяйства Республики Казахстан от 14 апреля 2015 года № 3-3/332 "Об утверждении предельно допустимой нормы нагрузки на общую площадь пастбищ" (зарегистрирован в Реестре государственной регистрации нормативных правовых актов за № 15091) норматив нагрузки на 1 голову в умеренно - засушливой степи составляет: крупный рогатый скот - 12 гектар, овцы и козы - 2,5 гектар, лошади - 15 гектар.

Приложение 140
к Плану по управлению пастбищами и их
использованию по Каркаралинскому
району на 2020 - 2021 годы

Максимально допустимая нагрузка на общую площадь пастбищ

			Средняя валовая урожайность	Норма площади пастбищ на 1 на восстановленных и деградир
--	--	--	-----------------------------------	---

Природная зона	Эколого-географический район (подзона)	Тип пастбищ (преобладающий)	пастбищ валовая/кормовая единица, центнер/гектар по подзонам	крупный рогатый скот		овцы и козы	
				п о типам пастбищ	п о типам пастбищ	п о подзоне	п ти па
Степная	Умеренно-сухая степь	Красноковыльно-овсецово-разнотравные		12		2,5	

Приложение 141
к Плану по управлению пастбищами и их
использованию по Каркаралинскому
району на 2020 - 2021 годы

План по развитию и реконструкции объектов пастбищной инфраструктуры

Наименование мероприятий	Срок исполнения	Ф о р м а завершения	Ответственные исполнители
Ежемесячно предоставлять отчет по выполнению индикативных планов по строительству колодцев	Ежеквартально к 10 числу месяца, следующего за отчетным периодом	Отчет в управление сельского хозяйства области	Отдел сельского хозяйства района
Проводить разъяснительные работы о мерах государственной поддержки по возмещению затрат на приобретение техники и оборудования для обводнения пастбищ	Постоянно	Информации и выступления	Отдел сельского хозяйства района
Разместить список предприятий, оказывающих услуги по бурению колодцев (скважин) на интернет ресурсе акимата района	Постоянно	Информации	Отдел сельского хозяйства района

© 2012. РГП на ПХВ «Институт законодательства и правовой информации Республики Казахстан»
Министерства юстиции Республики Казахстан