

О внесении изменений в решение Экибастузского городского маслихата от 23 декабря 2014 года № 292/34 "Об утверждении схем зонирования земель города Экибастуза и сельской зоны города Экибастуза для целей налогообложения"

Решение Экибастузского городского маслихата Павлодарской области от 30 декабря 2020 года № 492/63. Зарегистрировано Департаментом юстиции Павлодарской области 31 декабря 2020 года № 7146

В соответствии со статьей 8 Земельного кодекса Республики Казахстан от 20 июня 2003 года, статьей 6 Закона Республики Казахстан от 23 января 2001 года "О местном государственном управлении и самоуправлении в Республике Казахстан", Экибастузский городской маслихат РЕШИЛ:

1. Внести в решение Экибастузского городского маслихата от 23 декабря 2014 года № 292/34 "Об утверждении схем зонирования земель города Экибастуза и сельской зоны города Экибастуза для целей налогообложения" (зарегистрированное в Реестре государственной регистрации нормативных правовых актов за № 4280, опубликованное 6 февраля 2015 года в информационно-правовой системе "Эділет") следующие изменения:

1) приложения 3, 5, 8 указанного решения изложить в новой редакции согласно приложениям 1, 2, 3 к настоящему решению;

2) приложения 6, 11 указанного решения исключить.

2. Контроль за исполнением настоящего решения возложить на постоянную комиссию Экибастузского городского маслихата по развитию агропромышленного сектора, экологии и природопользования.

3. Настоящее решение вводится в действие со дня его первого официального опубликования.

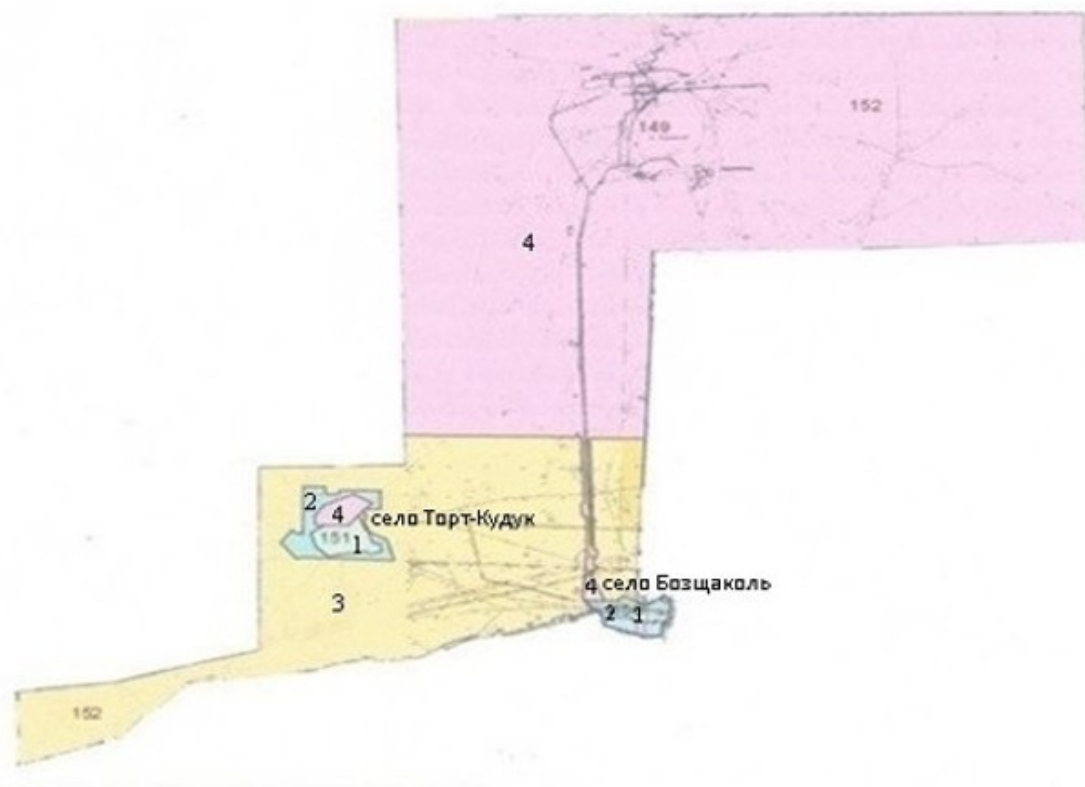
*Председатель сессии Экибастузского
городского маслихата
Секретарь Экибастузского городского маслихата*

*М. Мусанап
Б. Куспеков*

Приложение 1
к решению Экибастузского
городского маслихата
от 30 декабря 2020 года
№ 492/63

Приложение 3
к решению Экибастузского
городского маслихата
от 23 декабря 2014 года
№ 292/34

Схема зонирования земель для целей налогообложения Торт-Кудукского сельского округа сельской зоны города Экибастуза

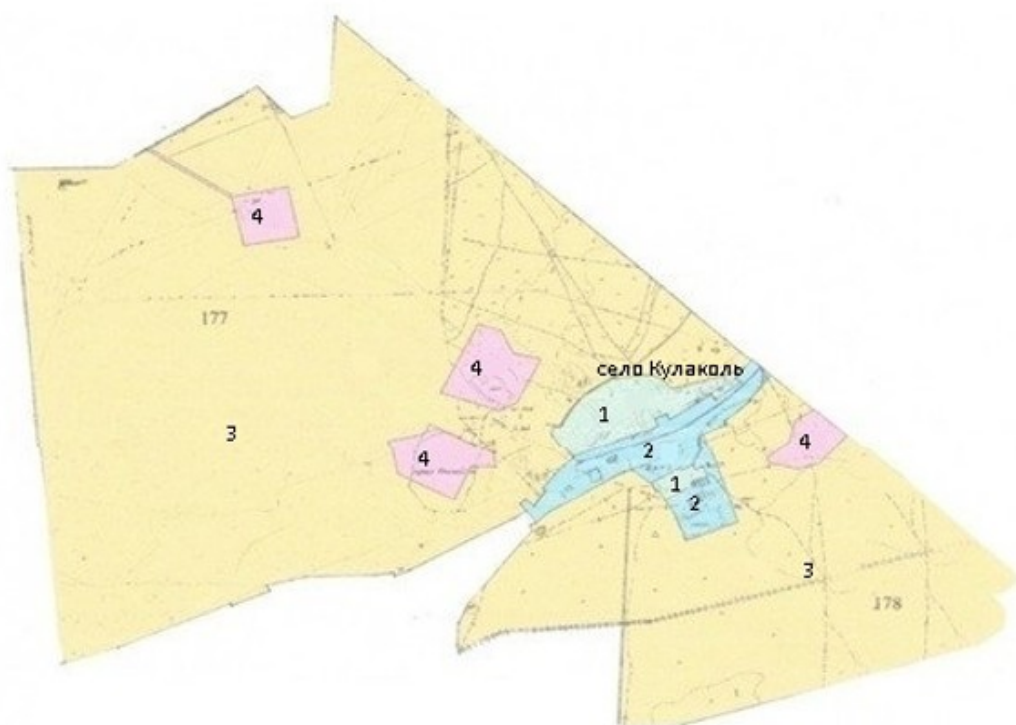


Условные обозначения:

- 1 Земли населенного пункта
- 2 Промышленная, в черте населенного пункта
- 3 Сельскохозяйственная (пастбища, сенокосы, пашня)
- 4 Промышленная, за чертой населенного пункта

к решению Экибастузского
городского маслихата
от "30" декабря 2020 года
№ 492/63
Приложение 5
к решению Экибастузского
городского маслихата
от 23 декабря 2014 года
№ 292/34

**Схема зонирования земель для целей налогообложения Железнодорожного
сельского
округа сельской зоны города Экибастуз**



Условные обозначения:

- 1 Земли населенного пункта
- 2 Промышленная, в черте населенного пункта
- 3 Сельскохозяйственная (пастбища, сенокосы, пашня)
- 4 Промышленная, за чертой населенного пункта



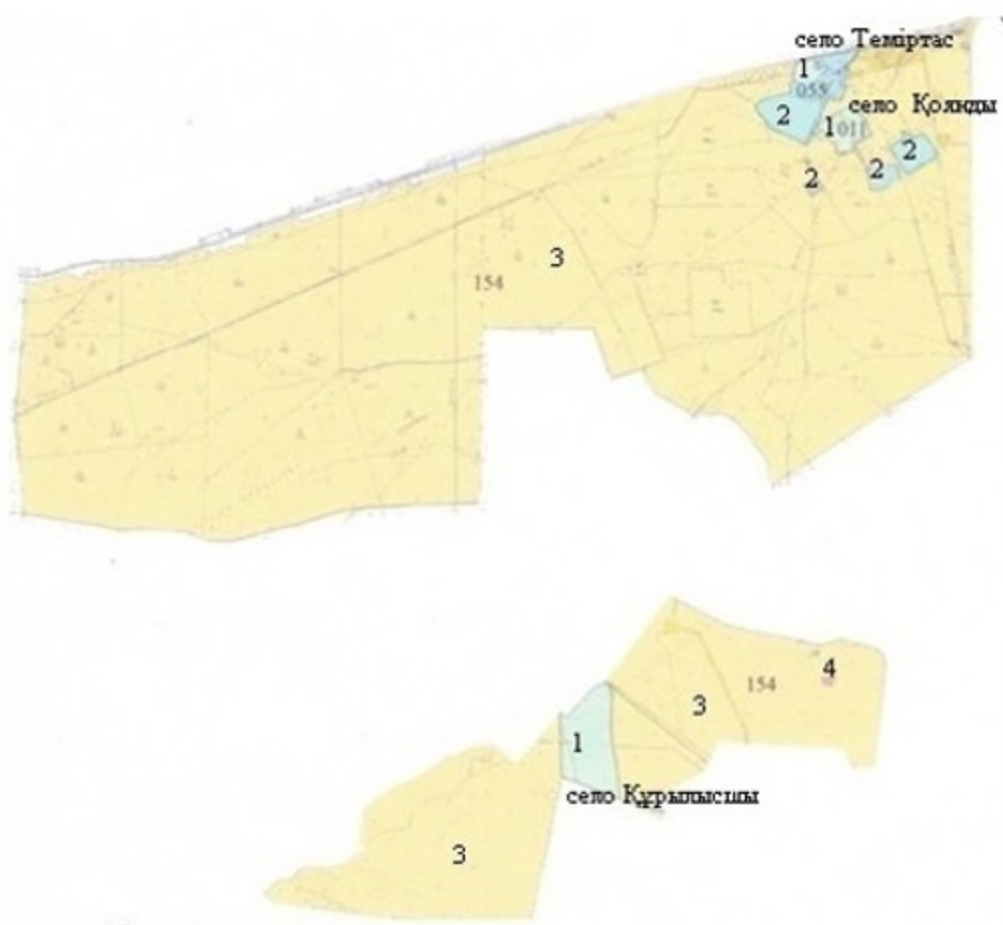
Условные обозначения:

- 1 Земли населенного пункта
- 2 Промышленная, в черте населенного пункта
- 3 Сельскохозяйственная (пастбища, сенокосы, пашня)
- 4 Промышленная, за чертой населенного пункта

Приложение 3
к решению Экибастузского
городского маслихата
от "30" декабря 2020 года
№ 492/63

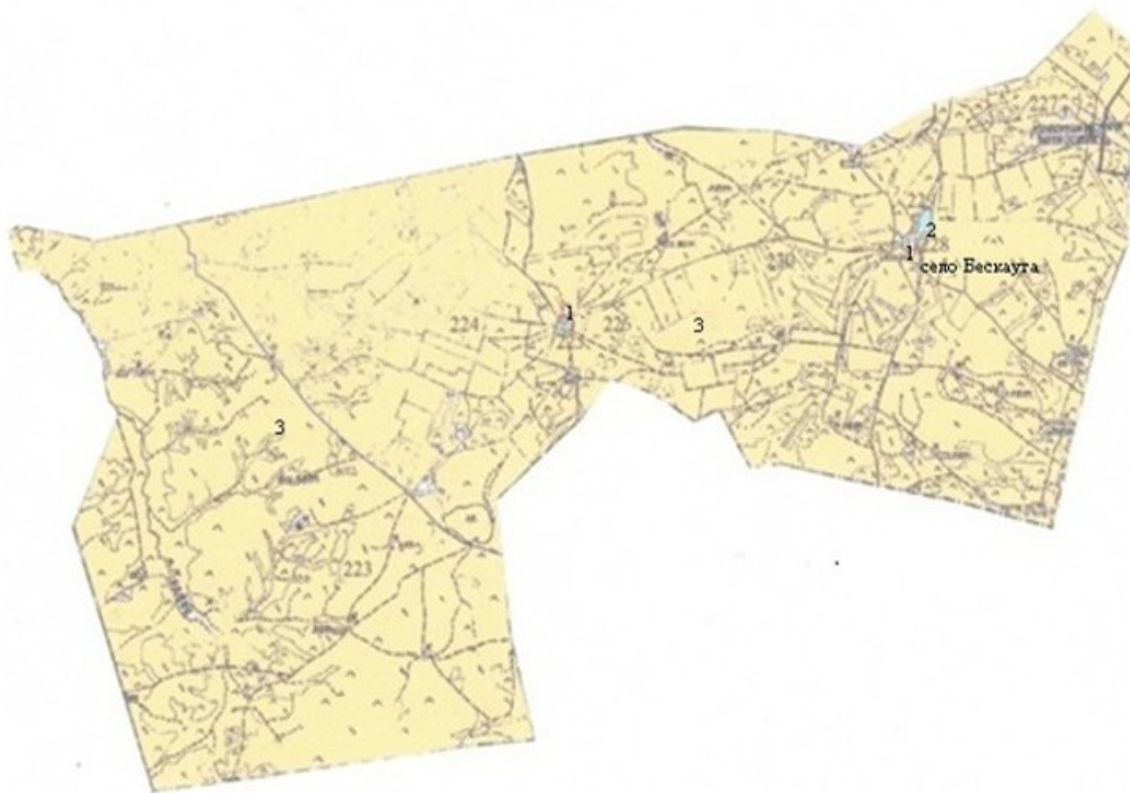
Приложение 8
к решению Экибастузского
городского маслихата
от 23 декабря 2014 года
№ 292/34

**Схема зонирования земель для целей налогообложения Қояндинского
сельского округа
сельской зоны города Экибастуза**



Условные обозначения:

- 1 Земли населенного пункта
- 2 Промышленная, в черте населенного пункта
- 3 Сельскохозяйственная (пастбища, сенокосы, пашня)
- 4 Промышленная, за чертой населенного пункта



Условные обозначения:

- | |
|---|
| 1 |
|---|

 Земли населенного пункта
- | |
|---|
| 2 |
|---|

 Промышленная, в черте населенного пункта
- | |
|---|
| 3 |
|---|

 Сельскохозяйственная (пастбища, сенокосы, пашня)