

Об утверждении проекта (схемы) зонирования земель и о повышении ставок земельного налога Железинского района

Решение Железинского районного маслихата Павлодарской области от 30 ноября 2020 года № 499/6. Зарегистрировано Департаментом юстиции Павлодарской области 8 декабря 2020 года № 7081.

Сноска. Вводится в действие по истечении десяти календарных дней после дня его первого официального опубликования, за исключением пункта 2, который вводится в действие с 01.01.2021 в соответствии с пунктом 4 настоящего решения.

В соответствии со статьей 8 Земельного кодекса Республики Казахстан от 20 июня 2003 года, статьей 510 Кодекса Республики Казахстан от 25 декабря 2017 года "О налогах и других обязательных платежах в бюджет" (Налоговый кодекс), Железинский районный маслихат РЕШИЛ:

1. Утвердить проект (схему) зонирования земель Железинского района согласно приложению 1 к настоящему решению.

2. Повысить ставки земельного налога от базовых ставок земельного налога на основании проекта (схемы) зонирования земель Железинского района согласно приложению 2 к настоящему решению.

3. Контроль за исполнением настоящего решения возложить на постоянную комиссию Железинского районного маслихата по аграрным вопросам и экологии.

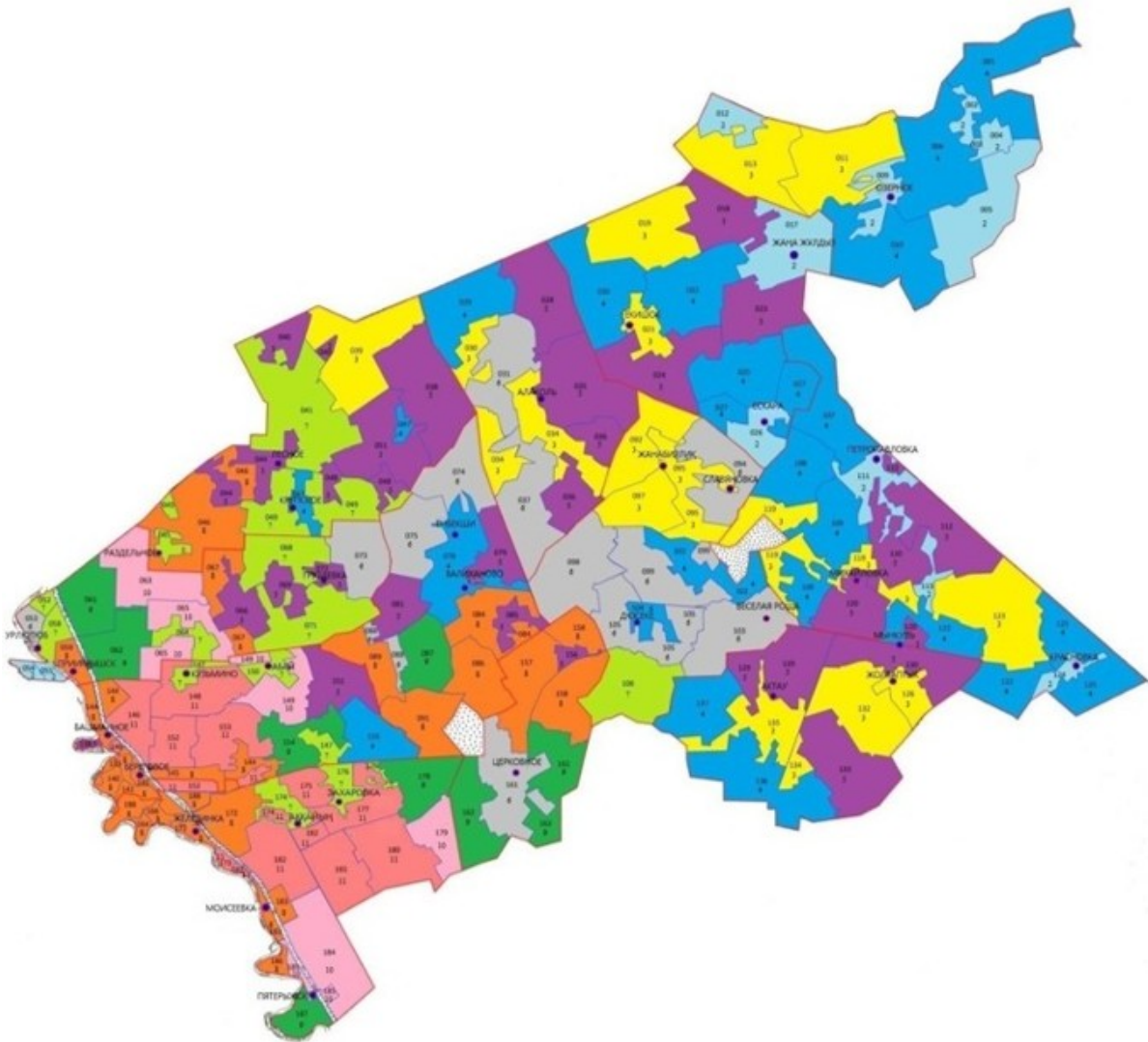
4. Настоящее решение вводится в действие по истечении десяти календарных дней после дня его первого официального опубликования, за исключением пункта 2, который вводится в действие с 1 января 2021 года.

*Председатель сессии, секретарь
Железинского районного маслихата*





П. Лампартер

Приложение 1
к решению Железинского
районного маслихата
от 30 ноября 2020 года
№ 499/6

Проект (схема) зонирования земель Железинского района



4

Условные обозначения	
	- Граница сельского округа
	- Граница кадастровых кварталов
	- <u>Населенный пункт</u>
024	- Номер квартала
6	- Номер зоны
	- Коммунальное государственное учреждение « <u>Урлютюбское учреждение по охране лесов и животного мира</u> »

Приложение 2
к решению Железинского
районного маслихата
от 30 ноября 2020 года
№ 499/6

Ставки земельного налога Железинского района

Сноска. Приложение 2 в редакции решения Железинского районного маслихата Павлодарской области от 29.12.2021 № 103/7 (вводится в действие по истечении десяти календарных дней после дня его первого официального опубликования).

Номер зоны	Наименование населенных пунктов	Процент повышения
1		
2	Казахстанский сельский округ – село Ескара; Михайловский сельский округ – село Петропавловка; село Красновка	+10%
3	Казахстанский сельский округ – село Екишок; Веселорощинский сельский округ – село Жанабирлик; село Славяновка	+10%
4	Озерновский сельский округ – село Озерное; Казахстанский сельский округ – село Жаңа Жұлдыз; Лесной сельский округ – село Крупское; Михайловский сельский округ – село Мынкуль; Актауский сельский округ – село Жолтаптык	+10%
5	Алакольский сельский округ – село Алаколь; Прииртышский сельский округ – село Груздевка; Веселорощинский сельский округ – село Дюсеке; Михайловский сельский округ – село Михайловка ; Актауский сельский округ – село Актау	+10%
6	Лесной сельский округ – село Раздельное; Прииртышский сельский округ – село Урлютюб; Енбекшинский сельский округ – село Валиханово; Веселорощинский сельский округ – село Веселая Роща; Башмачинский сельский округ – село Абай	+10%
7	Енбекшинский сельский округ – село Енбекши; Башмачинский сельский округ – село Береговое, село Кузьмино; Железинский сельский округ – село Акқайың, село Моисеевка	+10%
	Лесной сельский округ – село Лесное; Новомирский сельский округ – село Церковное;	

8	Железинский сельский округ – село Захаровка	+20%
9	Железинский сельский округ – село Пятерьжск	+30%
10	Башмачинский сельский округ – село Башмачное	+40%
11	Железинский сельский округ – село Железинка; Прииртышский сельский округ – село Прииртышское	+50%

© 2012. РГП на ПХВ «Институт законодательства и правовой информации Республики Казахстан»
Министерства юстиции Республики Казахстан