

Об утверждении схем пастбищеоборотов на основании геоботанического обследования пастбищ по Аккайынскому району Северо-Казахстанской области на 2020-2021 годы

Постановление акимата Аккайынского района Северо-Казахстанской области от 22 апреля 2020 года № 79. Зарегистрировано Департаментом юстиции Северо-Казахстанской области 23 апреля 2020 года № 6260

В соответствии с подпунктом 10) пункта 1 статьи 31 Закона Республики Казахстан от 23 января 2001 года "О местном государственном управлении и самоуправлении в Республике Казахстан", подпунктом 3) пункта 1 статьи 9 Закона Республики Казахстан от 20 февраля 2017 года "О пастбищах" акимат Аккайынского района Северо-Казахстанской области ПОСТАНОВЛЯЕТ:

1. Утвердить схемы пастбищеоборота на основании геоботанического обследования пастбищ по Аккайынскому району Северо-Казахстанской области на 2020-2021 годы, согласно приложениям 1, 2, 3, 4, 5, 6, 7, 8, 9, 10, 11, 12 к настоящему постановлению.

2. Контроль за исполнением настоящего постановления возложить на заместителя акима района.

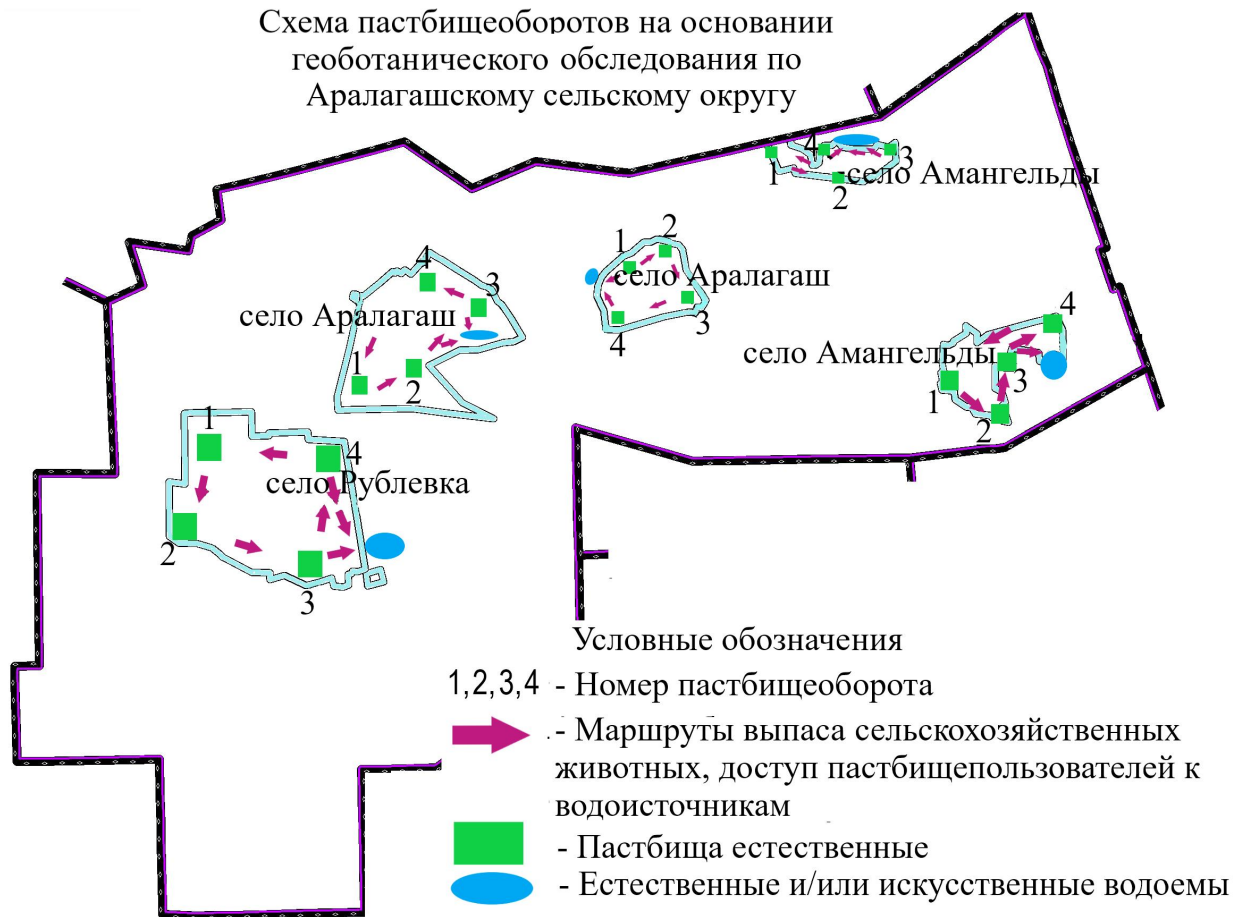
3. Настоящее постановление вводится в действие по истечении десяти календарных дней после дня его первого официального опубликования.

*Аким Аккайынского района
Северо-Казахстанской области*

Р.Елубаев

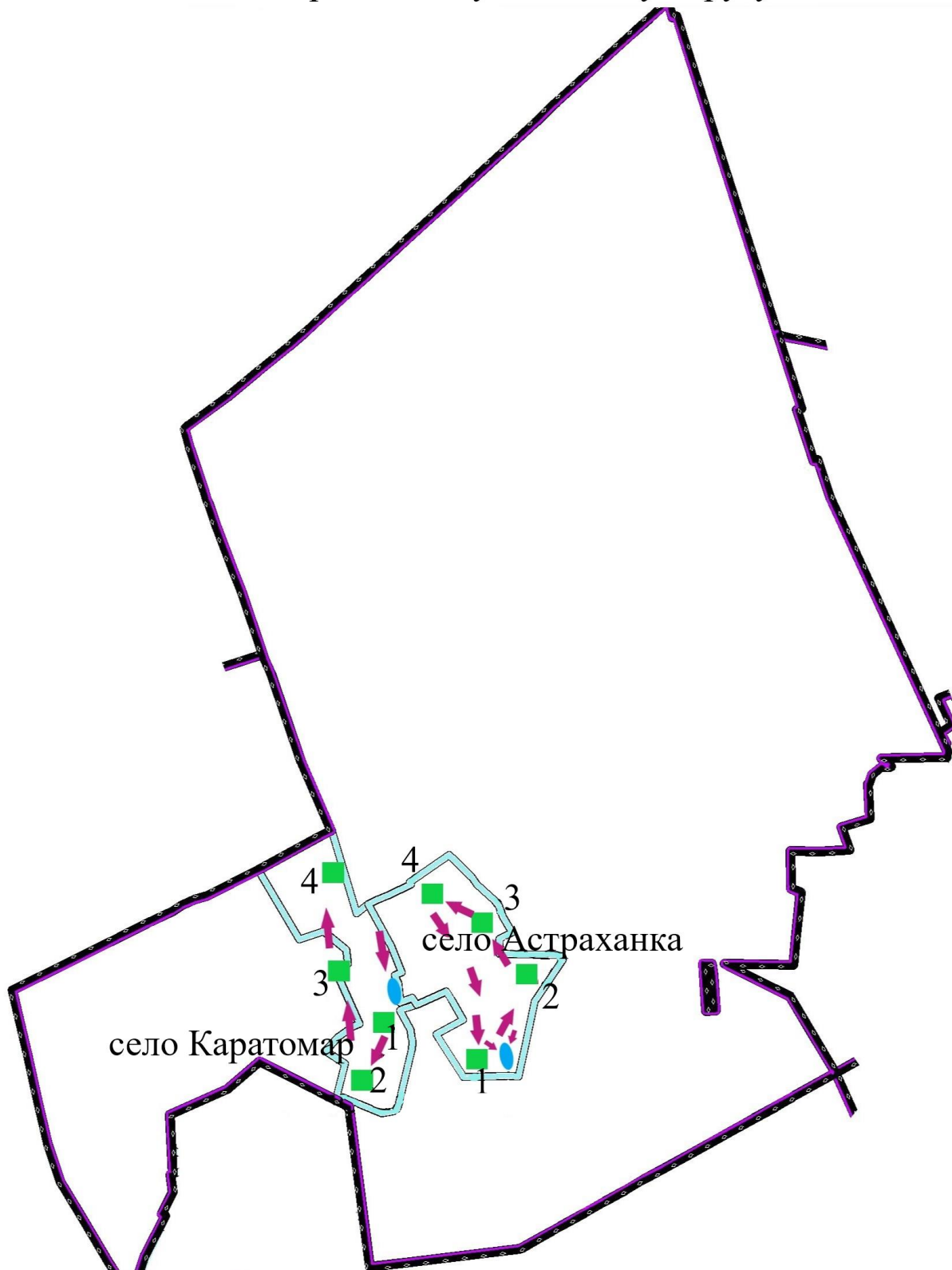
Приложение 1 к постановлению акимата
Аккайынского района Северо-Казахстанской
области от 22 апреля 2020 года № 79

Схема пастбищеоборотов на основании
геоботанического обследования по
Аралагашскому сельскому округу



Приложение 2 к постановлению акимата
Аккайынского района Северо-Казахстанской
области от 22 апреля 2020 года № 79

Схема пастбищеоборотов на основании
геоботанического обследования по
Астраханскому сельскому округу



Условные обозначения

1,2,3,4 - Номер пастбищеоборота

➔ - Маршруты выпаса сельскохозяйственных

животных, доступ пастбищепользователей к
водоисточникам



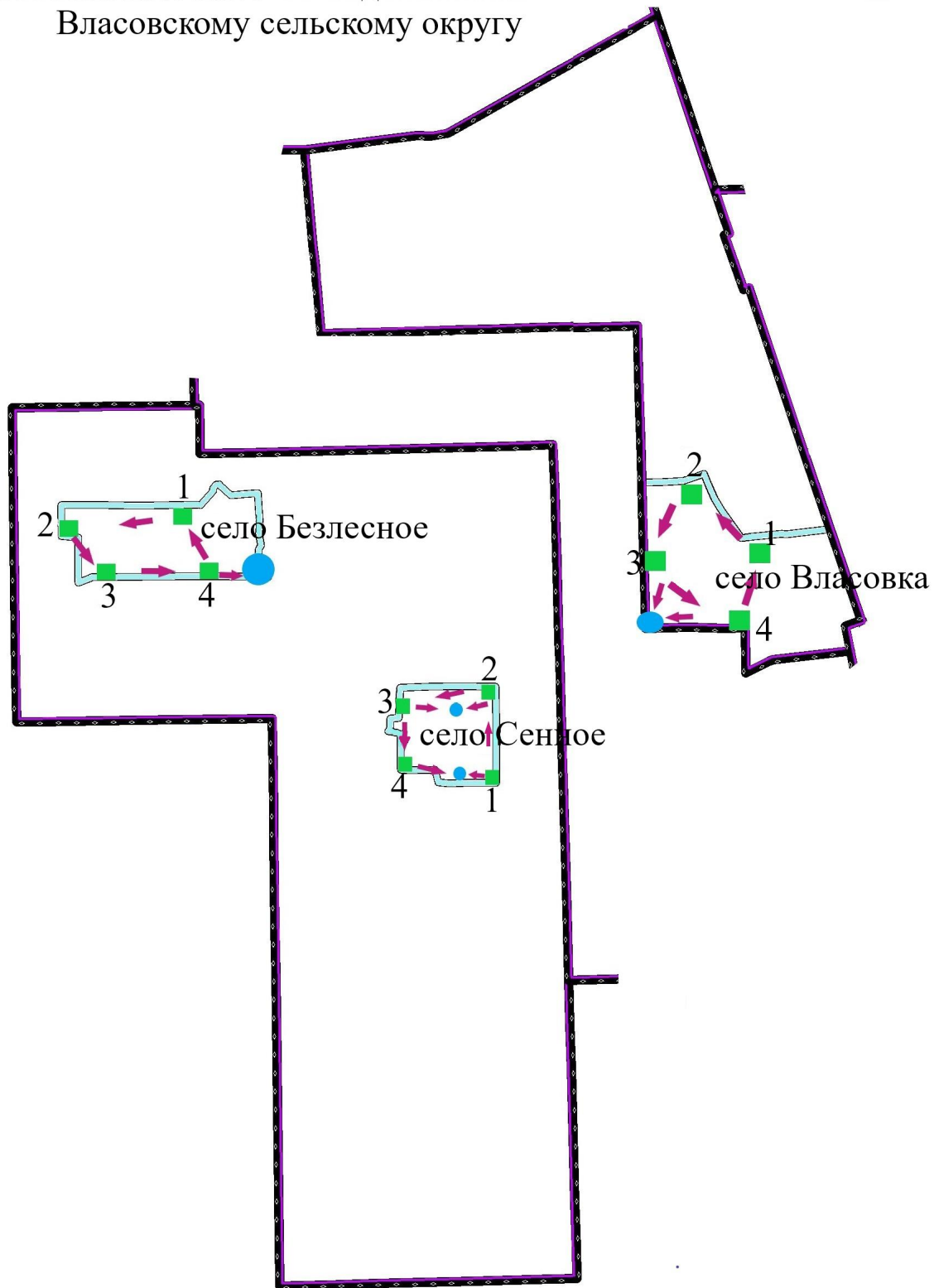
- Пастбища естественные



- Естественные и/или искусственные водоемы

Приложение 3 к постановлению акимата
Акжайынского района Северо-Казахстанской
области от 22 апреля 2020 года № 79

Схема пастбищеоборотов на основании
геоботанического обследования по
Власовскому сельскому округу



Условные обозначения

1,2,3,4 - Номер пастбищеоборота

➔ - Маршруты выпаса сельскохозяйственных животных, доступ пастбищепользователей к водоисточникам





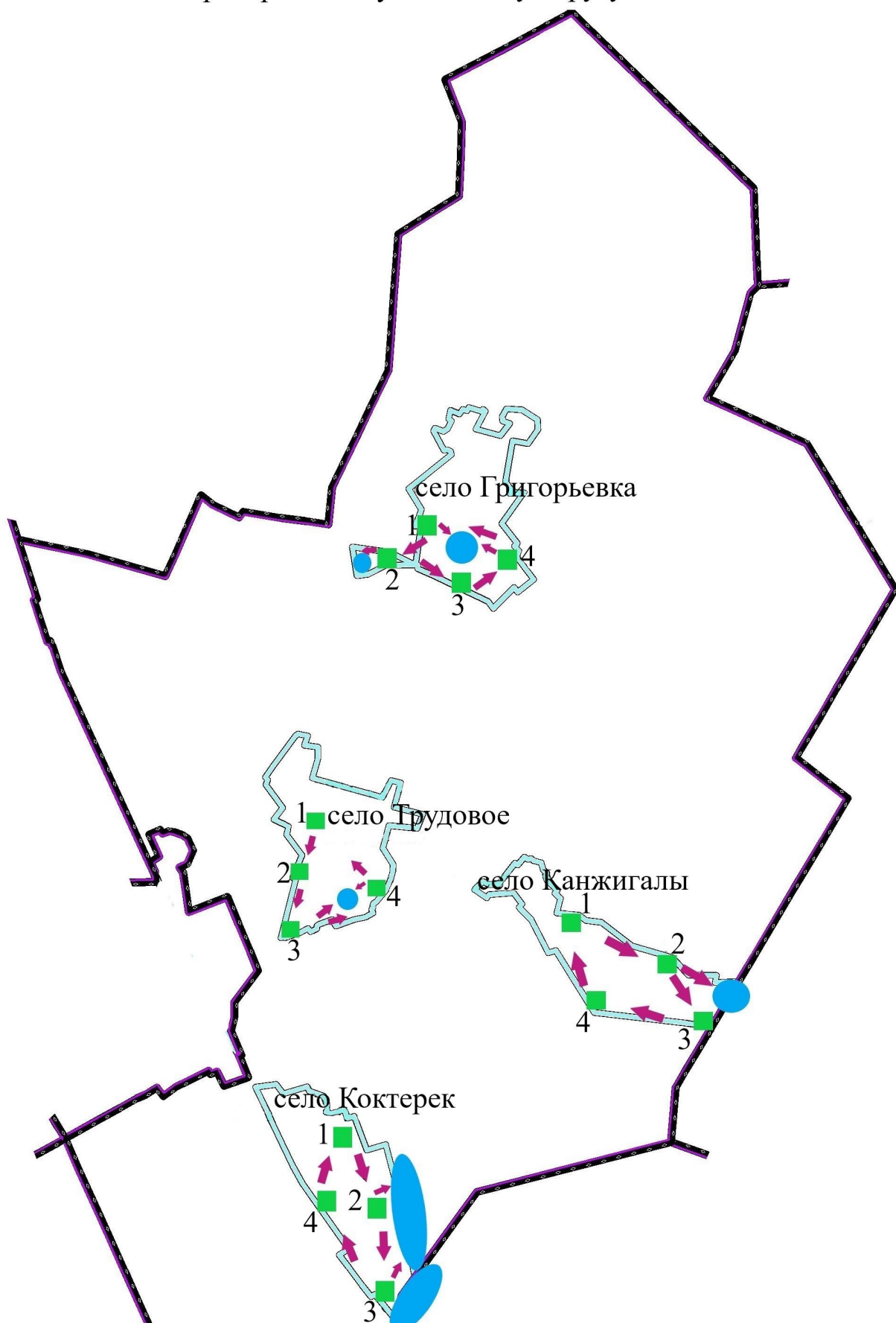
- Цастбища естественные



- Естественные и/или искусственные водоемы

Приложение 4 к постановлению акимата
Акжайынского района Северо-Казахстанской
области от 22 апреля 2020 года № 79

Схема пастбищеоборотов на основании
геоботанического обследования по
Григорьевскому сельскому округу



Условные обозначения

1,2,3,4 - Номер пастбищеоборота



- Маршруты выпаса сельскохозяйственных животных, доступ пастбищепользователей к водоисточникам



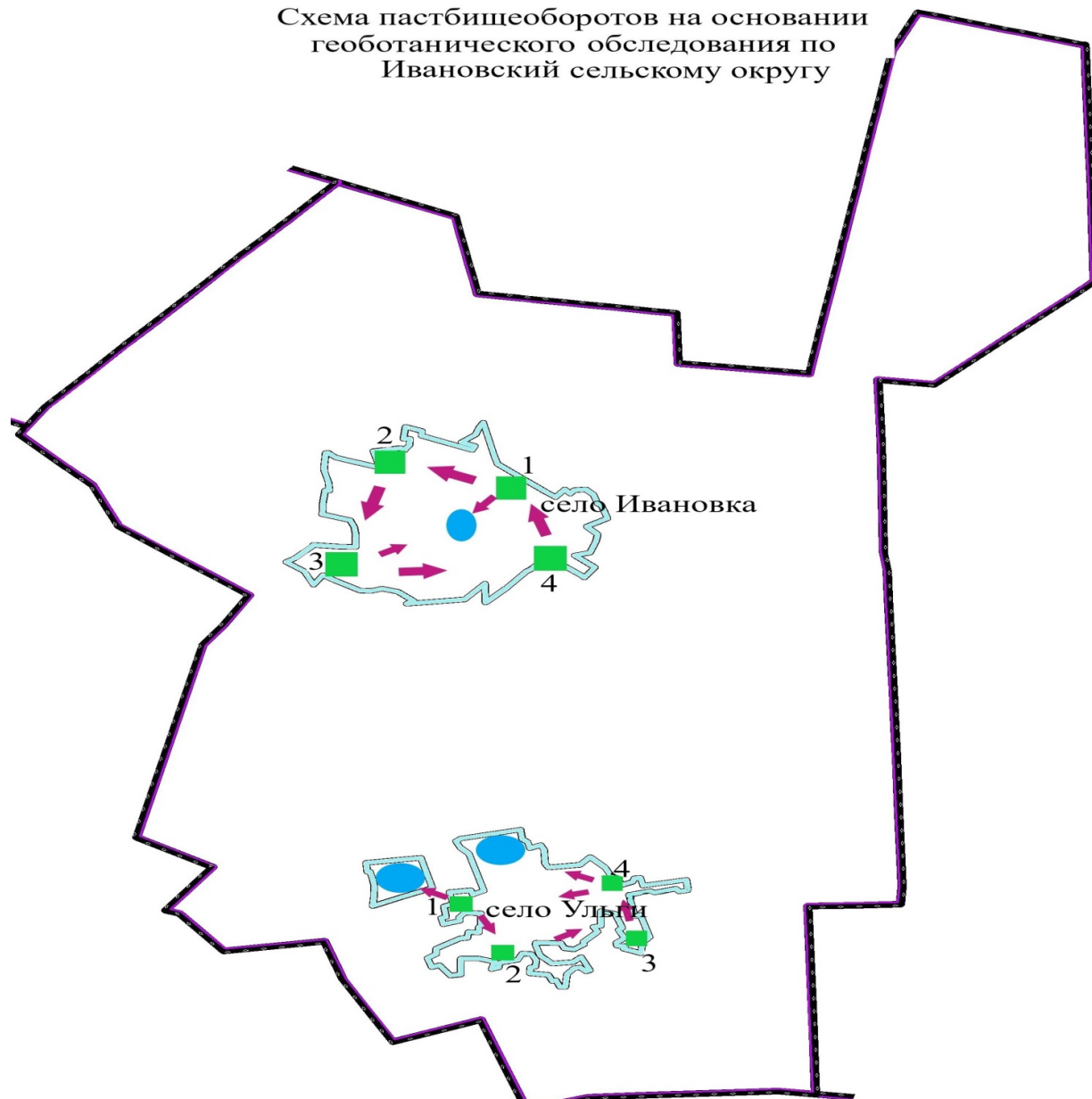
- Пастбища естественные



- Естественные и/или искусственные водоемы

Приложение 5 к постановлению акимата
Аккайынского района Северо-Казахстанской
области от 22 апреля 2020 года № 79

Схема пастбищеоборотов на основании
геоботанического обследования по
Ивановский сельскому округу



Условные обозначения

1,2,3,4 - Номер пастбищеоборота

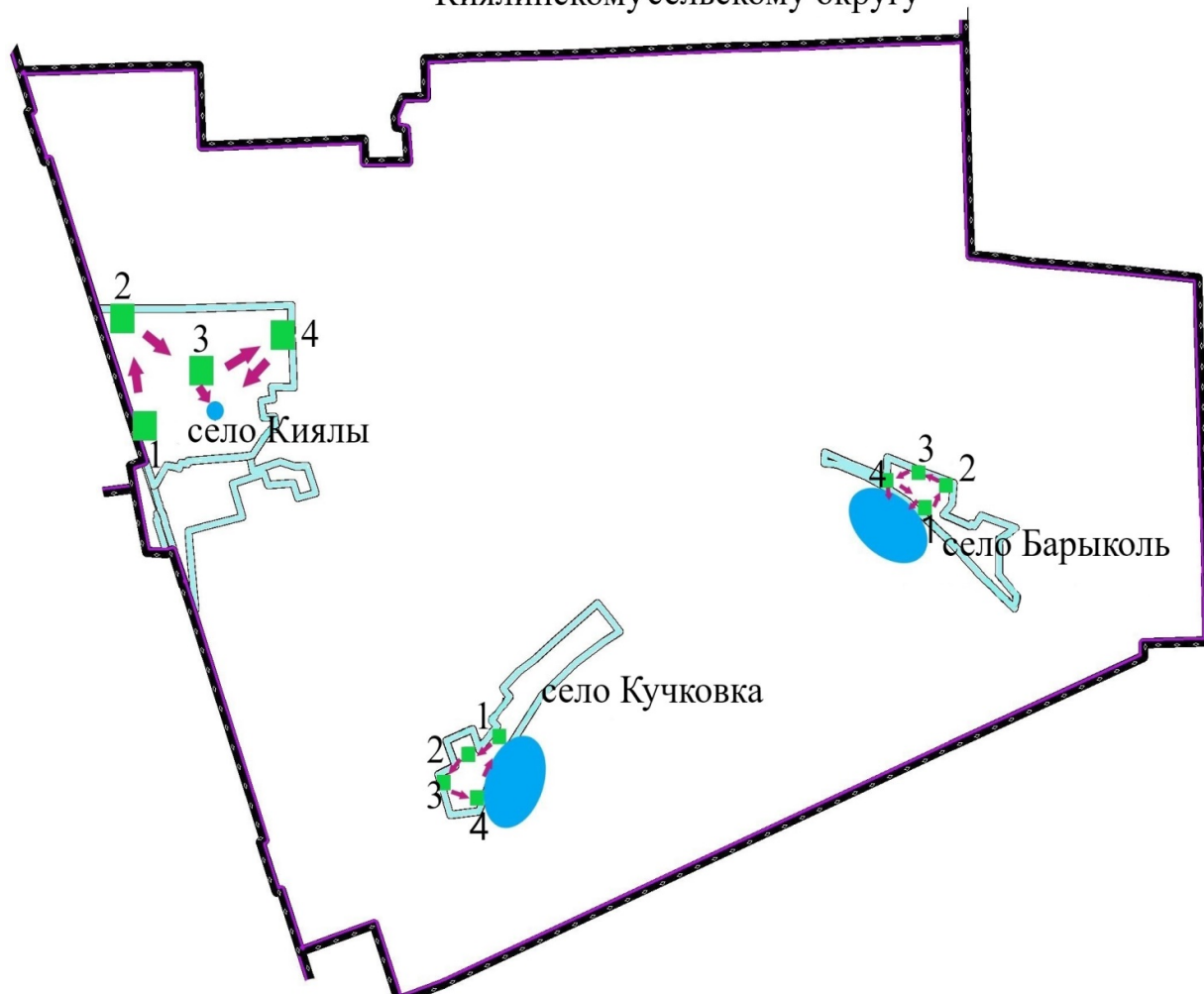
➔ - Маршруты выпаса сельскохозяйственных животных, доступ пастбищепользователей к водоисточникам

■ - Пастбища естественные

● - Естественные и/или искусственные водоемы

Приложение 6 к постановлению акимата
Аккайынского района Северо-Казахстанской
области от 22 апреля 2020 года № 79

Схема пастбищеоборотов на основании
геоботанического обследования по
Киялинскому сельскому округу



Условные обозначения

1,2,3,4 - Номер пастбищеоборота

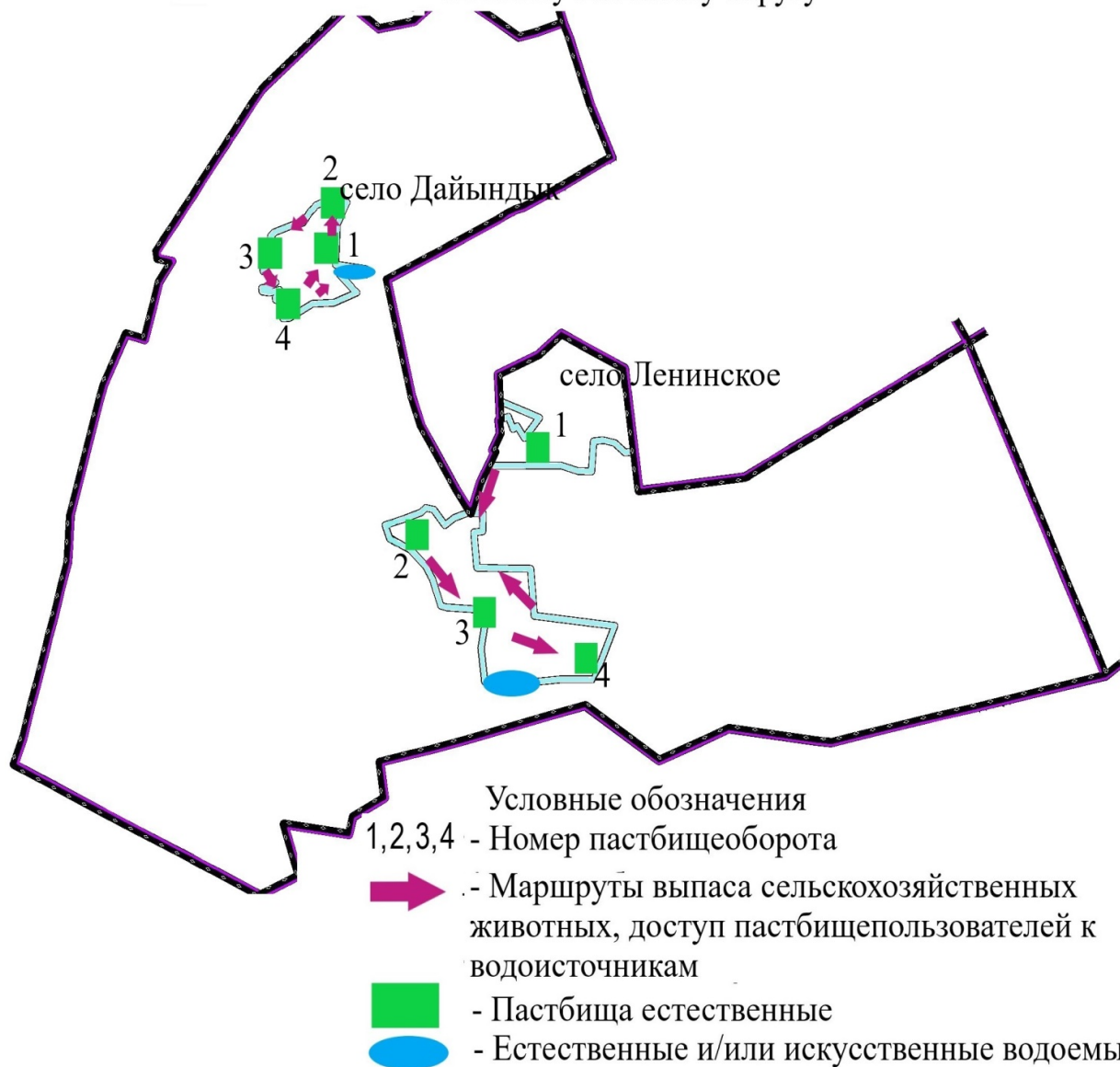
➔ - Маршруты выпаса сельскохозяйственных животных, доступ пастбищепользователей к водоисточникам

■ - Пастбища естественные

● - Естественные и/или искусственные водоемы

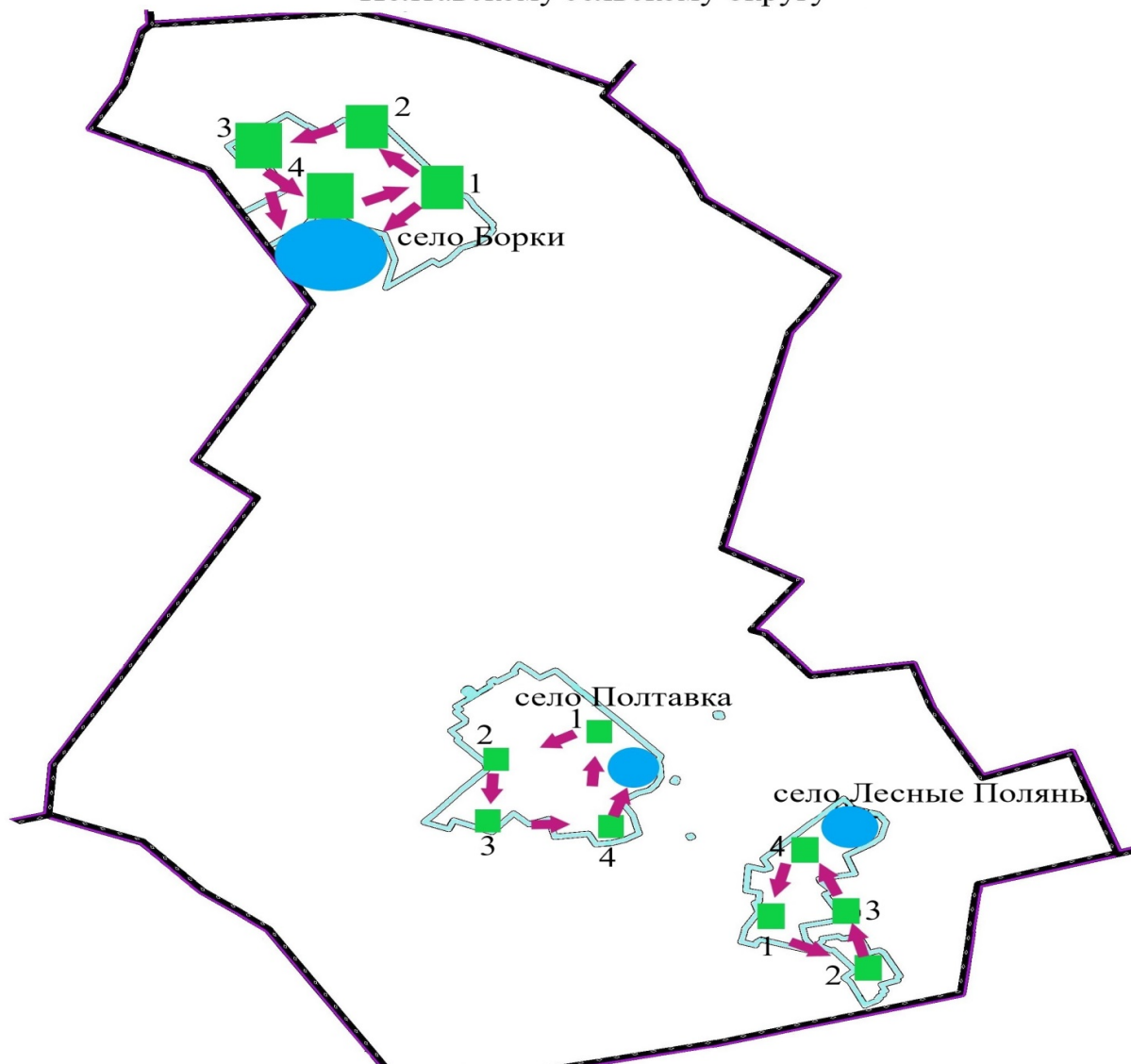
Приложение 7 к постановлению акимата
Аккайынского района Северо-Казахстанской
области от 22 апреля 2020 года № 79

Схема пастбищеоборотов на основании
геоботанического обследования по
Лесному сельскому округу



Приложение 8 к постановлению акимата
Аккайынского района Северо-Казахстанской
области от 22 апреля 2020 года № 79

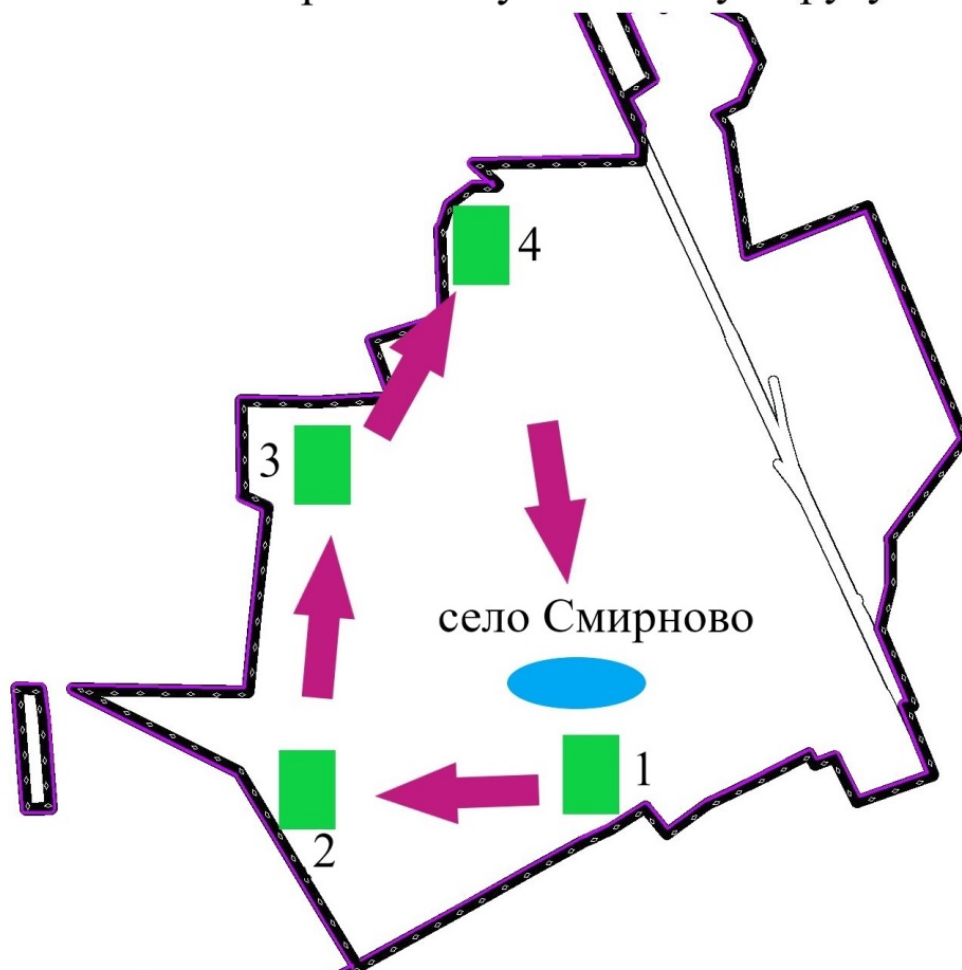
Схема пастбищеоборотов на основании геоботанического обследования по Полтавскому сельскому округу



- Условные обозначения
- 1,2,3,4 - Номер пастбищеоборота
 - ➔ - Маршруты выпаса сельскохозяйственных животных, доступ пастбищепользователей к водоисточникам
 - - Пастбища естественные
 - - Естественные и/или искусственные водоемы

Приложение 9 к постановлению акимата
Аккайынского района Северо-Казахстанской
области от 22 апреля 2020 года № 79

Схема пастбищеоборотов на основании
геоботанического обследования по
Смирновскому сельскому округу



Условные обозначения

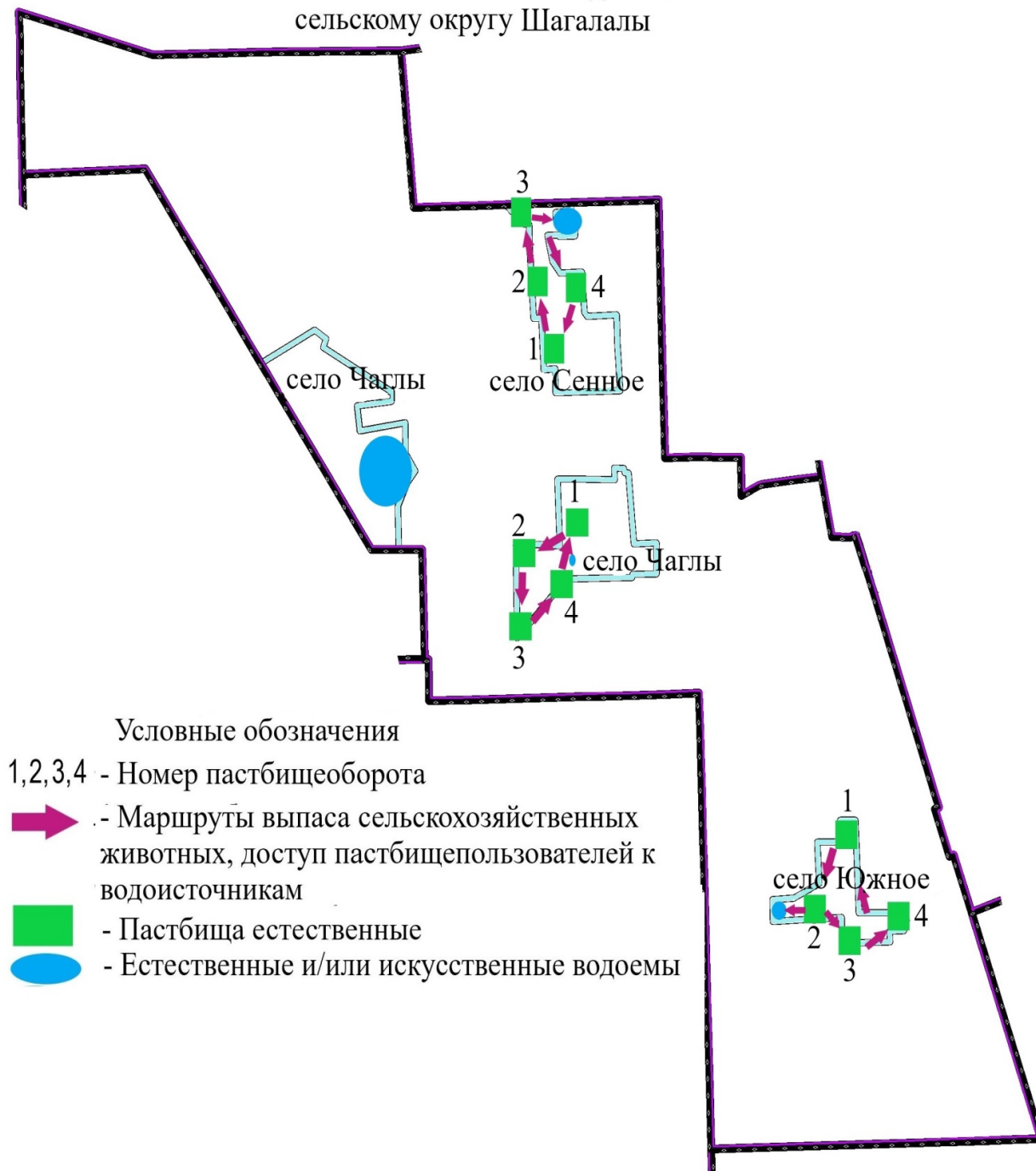
1,2,3,4 - Номер пастбищеоборота

➔ - Маршруты выпаса сельскохозяйственных животных, доступ пастбищепользователей к водоисточникам

■ - Пастбища естественные

● - Естественные и/или искусственные водоемы

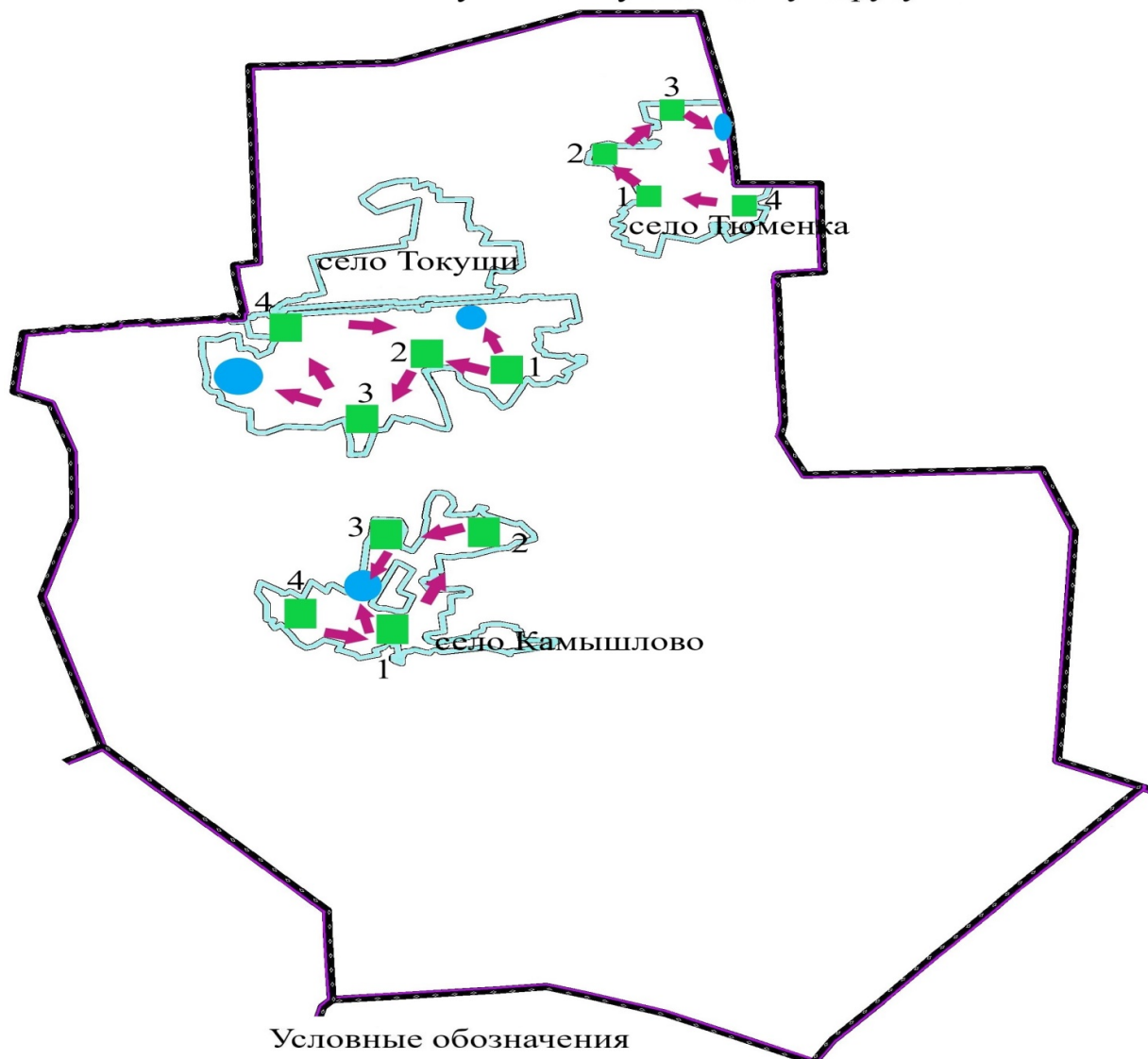
Схема пастбищеоборотов на основании
геоботанического обследования по
сельскому округу Шагалалы






- Условные обозначения
- 1,2,3,4 - Номер пастбищеоборота
 - ➔ - Маршруты выпаса сельскохозяйственных животных, доступ пастбищепользователей к водоисточникам
 - - Пастбища естественные
 - - Естественные и/или искусственные водоемы

Приложение 11 к постановлению акимата
Аккайынского района Северо-Казахстанской
области от 22 апреля 2020 года № 79

Схема пастбищеоборотов на основании геоботанического обследования по Токушинскому сельскому округу

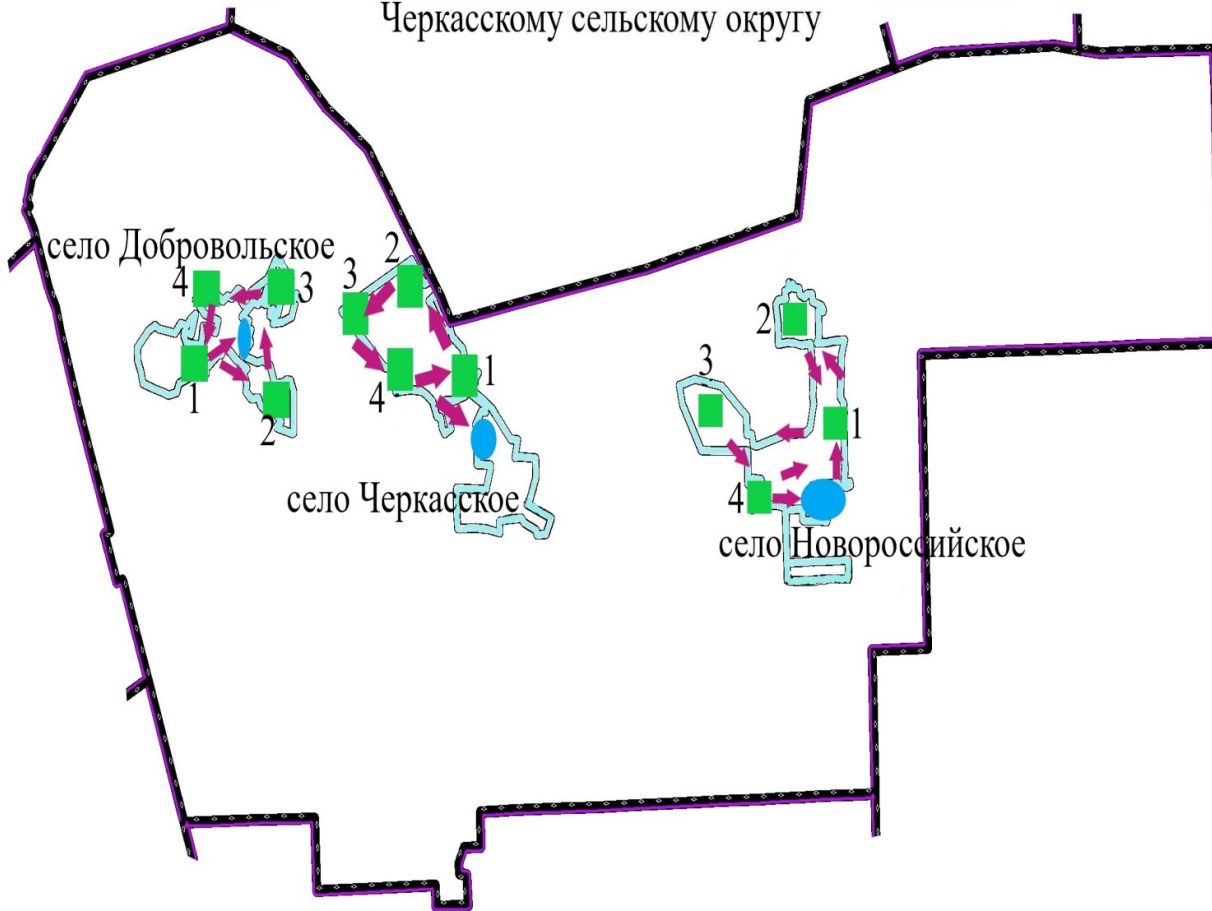


Условные обозначения

- 1,2,3,4 - Номер пастбищеоборота
-  - Маршруты выпаса сельскохозяйственных животных, доступ пастбищепользователей к водоисточникам
-  - Пастбища естественные
-  - Естественные и/или искусственные водоемы

Приложение 12 к постановлению акимата Аккайынского района Северо-Казахстанской области от 22 апреля 2020 года № 79

Схема пастбищеоборотов на основании
геоботанического обследования по
Черкасскому сельскому округу



Условные обозначения

1,2,3,4 - Номер пастбищеоборота

➔ - Маршруты выпаса сельскохозяйственных животных, доступ пастбищепользователей к водоисточникам

■ - Пастбища естественные

● - Естественные и/или искусственные водоемы