



Об утверждении Плана по управлению пастбищами и их использованию по Айыртаускому району на 2021 год

Решение Айыртауского районного маслихата Северо-Казахстанской области от 31 декабря 2020 года 6-49-22. Зарегистрировано Департаментом юстиции Северо-Казахстанской области 8 января 2021 года № 6917

В соответствии с подпунктом 1) статьи 8 Закона Республики Казахстан от 20 февраля 2017 года "О пастбищах", Айыртауский районный маслихат Северо-Казахстанской области РЕШИЛ:

1. Утвердить План по управлению пастбищами и их использованию по Айыртаускому району на 2021 год согласно приложению.

2. Настоящее решение вводится в действие со дня его первого официального опубликования.

*Председатель XLIX сессии,
секретарь Айыртауского районного маслихата
Северо-Казахстанской области*

Б. Жанахметов

Приложение к решению
Айыртауского районного маслихата
от 31 декабря 2020 года
№ 6-49-22

План по управлению пастбищами и их использованию по Айыртаускому району на 2021 год

Настоящий План по управлению пастбищами и их использованию по Айыртаускому району на 2021 год (далее – План) разработан в соответствии с Законами Республики Казахстан от 20 февраля 2017 года "О пастбищах", от 23 января 2001 года "О местном государственном управлении и самоуправлении в Республике Казахстан", приказом Заместителя Премьер-Министра Республики Казахстан - Министра сельского хозяйства Республики Казахстан от 24 апреля 2017 года №173 "Об утверждении Правил рационального использования пастбищ" (зарегистрирован в Министерстве юстиции Республики Казахстан 28 апреля 2017 года №15090), приказом Министра сельского хозяйства Республики Казахстан от 14 апреля 2015 года № 3-3/332 "Об утверждении предельно допустимой нормы нагрузки на общую площадь пастбищ" (зарегистрирован в Министерстве юстиции Республики Казахстан 15 мая 2015 года № 11064).

План принимается в целях рационального использования пастбищ, устойчивого обеспечения потребности в кормах и предотвращения процессов деградации пастбищ.

План содержит:

- 1) Схему (карту) расположения пастбищ на территории административно-территориальной единицы в разрезе категории земель, собственников земельных участков и землепользователей на основании правоустанавливающих документов, согласно приложению 1 к настоящему Плану.
- 2) Приемлемые схемы пастбищеоборотов, согласно приложению 2 к настоящему Плану.
- 3) Карту с обозначением внешних и внутренних границ и площадей пастбищ, в том числе сезонных, объектов пастбищной инфраструктуры, согласно приложению 3 к настоящему Плану.
- 4) Схему доступа пастбищепользователей к водоисточникам (озерам, рекам, прудам, копаням, оросительным или обводнительным каналам, трубчатым или шахтным колодцам), составленную согласно норме потребления воды, согласно приложению 4 к настоящему Плану.
- 5) Схему перераспределения пастбищ для размещения поголовья сельскохозяйственных животных физических и (или) юридических лиц, у которых отсутствуют пастбища, и перемещения его на предоставляемые пастбища, согласно приложению 5 к настоящему Плану;
- 6) Календарный график по использованию пастбищ, устанавливающий сезонные маршруты выпаса и передвижения сельскохозяйственных животных в населенных пунктах, согласно приложению 6 к настоящему Плану.
- 7) Иные требования, необходимые для рационального использования пастбищ на соответствующей административно-территориальной единице.

План принят с учетом сведений о состоянии геоботанического обследования пастбищ, сведений о ветеринарно-санитарных объектах, данных о численности поголовья сельскохозяйственных животных с указанием их владельцев – пастбищепользователей, физических и (или) юридических лиц, данных о количестве гуртов, отар, табунов сельскохозяйственных животных.

По административно-территориальному делению в Айыртауском районе имеются 14 сельских округов, 76 сельских населенных пунктов.

Общая площадь территории Айыртауского района 960 382 га, из них пастбищные земли – 292 017 га, в том числе пастбища: в Антоновском сельском округе - 27 600 га; в Арыкбалыкском сельском округе – 16 669 га; в Володарском сельском округе – 21 122 га; в Гусаковском сельском округе – 15 276 га; в Елецком сельском округе – 7 528 га; в Имантауском сельском округе – 21 125 га; в Казанском сельском округе – 14 607 га; в Камсактинском сельском округе – 31 431 га; в Каратальском сельском округе – 19 798 га; в Константиновском сельском округе – 19 552 га; в Лобановском сельском округе – 20 644 га; в Нижнебурлукском сельском округе – 12 885 га; в Сырымбетском сельском округе – 38 497 га; в Украинском сельском округе – 25 283 га.

По категориям земли подразделяются на:

земли сельскохозяйственного назначения – 609 510 га;

земли населенных пунктов – 102 461 га;

земли промышленности, транспорта, связи, для нужд космической деятельности, обороны, национальной безопасности и иного несельскохозяйственного назначения – 7 473 га;

земли водного фонда – 6 651 га;

земли запаса – 40 088 га;

земли лесного фонда – 59 536 га;

земли особо охраняемых природных территорий – 134 663.

Климат района резко континентальный, зима сравнительно холодная, лето жаркое и засушливое. Среднегодовая температура воздуха в январе – -22;-40°С, в июле +15;+30°С. Средний размер осадков составляет - 49 мм, а годовой - 199 мм.

Растительный покров района разнообразный, включает примерно 120 видов. Самые распространенные из них злаковые, бобовые и разнотравье.

В районе действуют 14 ветеринарных пунктов, 10 пунктов для искусственного осеменения, 30 скотомогильников и 3 сибирско-язвенные захоронения.

В настоящее время в Айыртауском районе насчитывается крупного рогатого скота 40 649 голов, мелкого рогатого скота 45 388 голов, 16 988 голов лошадей, 15 627 голов свиней и 260 495 птиц.

Примечание.

Расшифровка аббревиатуры:

°С – показатель Цельсия;

га – гектар;

мм – миллиметр.

Приложение 1 к Плану по управлению
пастбищами и их использованию
по Айыртаускому району
на 2021 год

**Схема (карта) расположения пастбищ на территории
административно-территориальной единицы в разрезе категории земель,
собственников земельных участков и землепользователей на основании
правоустанавливающих документов**



Приложение 2 к плану по управлению пастбищами и их использованию

по Айыртаускому району
на 2021 год

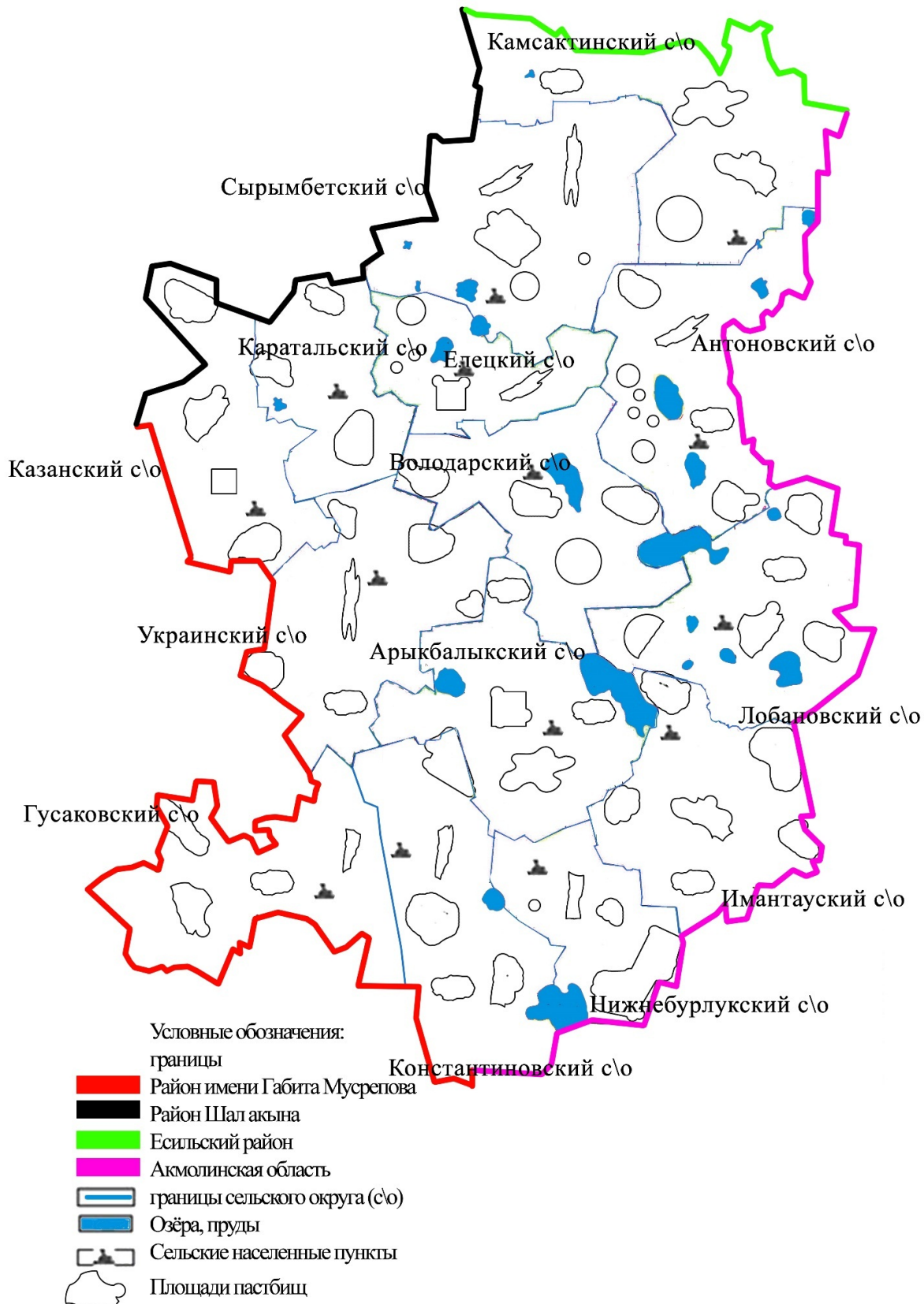
Приемлемые схемы пастбищеоборотов



Приложение 3 к плану по управлению пастбищами и их использованию

по Айыртаускому району
на 2021 год

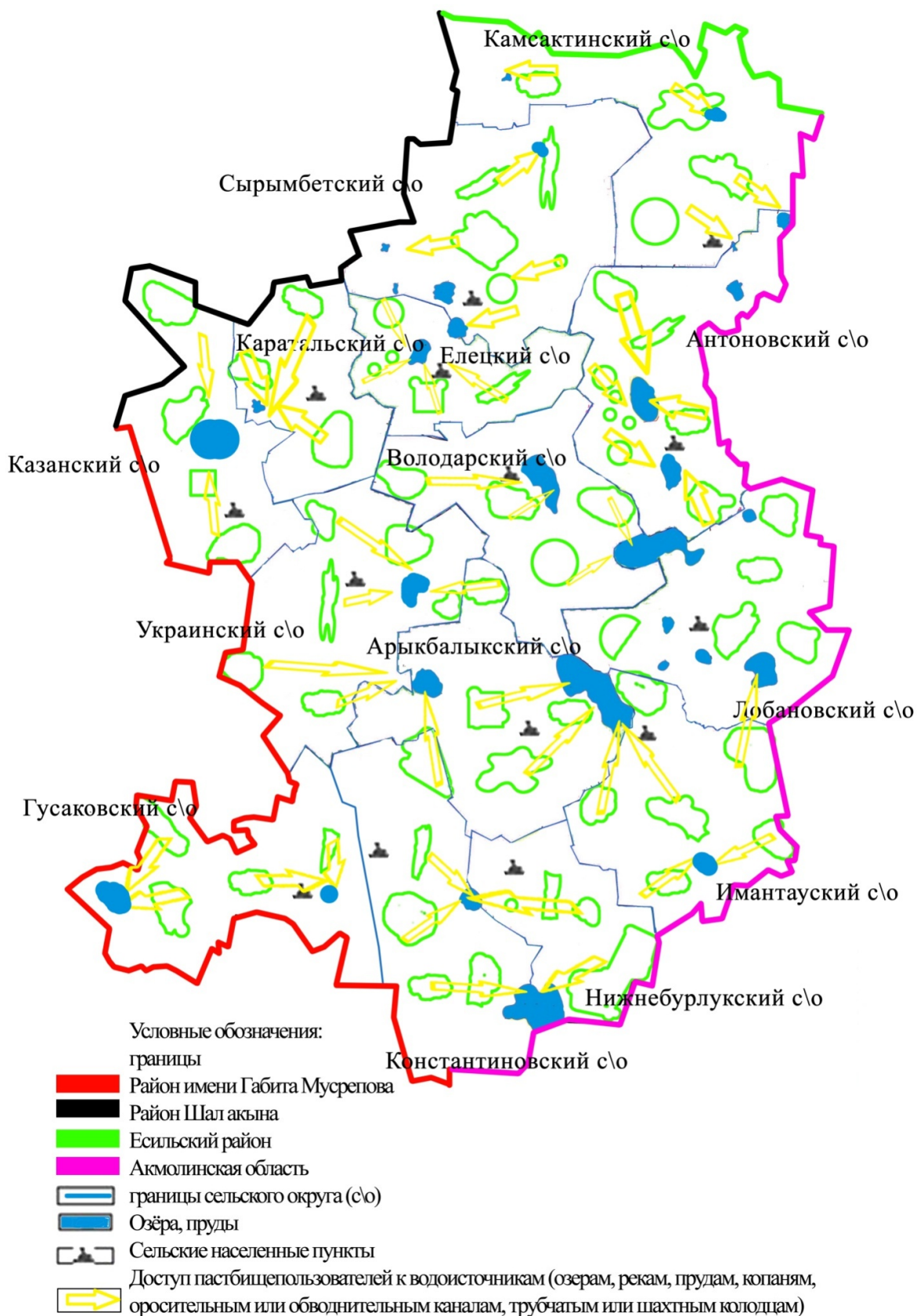
Карта с обозначением внешних и внутренних границ и площадей пастбищ, в том числе сезонных, объектов пастбищной инфраструктуры



Примечание: Информация по площадям пастбищ содержится в плане по управлению пастбищами на 2021 год.

на 2021 год

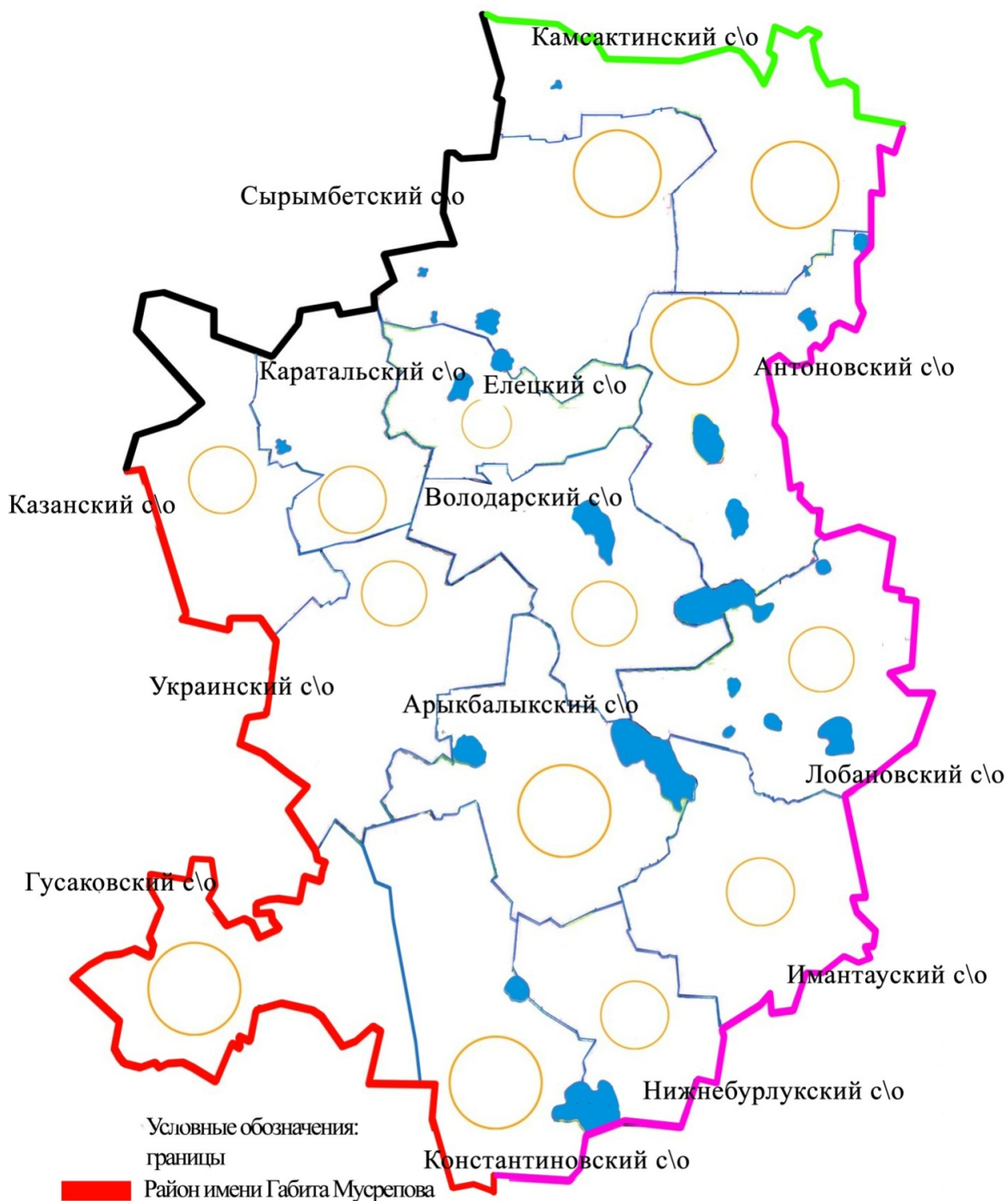
Схема доступа пастбищепользователей к водоисточникам (озерам, рекам, прудам, копаням, оросительным или обводнительным каналам, трубчатым или шахтным колодцам), составленную согласно норме потребления воды



Приложение 5 к плану по управлению пастбищами и их использованию

по Айыртаускому району
на 2021 год

Схему перераспределения пастбищ для размещения поголовья сельскохозяйственных животных физических и (или) юридических лиц, у которых отсутствуют пастбища, и перемещения его на предоставляемые пастбища



- Условные обозначения:
- █ Район имени Габита Мусрепова
 - █ Район Шал акына
 - █ Есильский район
 - █ Акмолинская область
 - границы сельского округа (с\о)
 - размещения поголовья сельскохозяйственных животных физических и (или) юридических лиц, у которых отсутствуют пастбища, и перемещения его на предоставляемые пастбища

Приложение 6 к плану по управлению пастбищами и их использованию

Календарный график по использованию пастбищ, устанавливающий сезонные маршруты выпаса и передвижения сельскохозяйственных животных

№ п/п	Наименование сельского округа	Номера полей			
		I	II	III	IV
1	Арыкбалыкский	с 25 апреля по 24 июня однократное стравливание	с 25 июня по 24 июля однократное стравливание	с 25 июля по 22 октября однократное стравливание	отдыхающее поле
2	Антоновский	отдыхающее поле	с 25 апреля по 24 июня однократное стравливание	с 25 июня по 24 июля однократное стравливание	с 25 июля по 22 октября однократное стравливание
3	Володарский	с 25 июля по 22 октября однократное стравливание	отдыхающее поле	с 25 апреля по 24 июня однократное стравливание	с 25 июня по 24 июля однократное стравливание
4	Гусаковский	с 25 июня по 24 июля однократное стравливание	с 25 июля по 22 октября однократное стравливание	отдыхающее поле	с 25 апреля по 24 июня однократное стравливание
5	Елецкий	с 25 апреля по 24 июня однократное стравливание	с 25 июня по 24 июля однократное стравливание	с 25 июля по 22 октября однократное стравливание	отдыхающее поле
6	Имантауский	отдыхающее поле	с 25 апреля по 24 июня однократное стравливание	с 25 июня по 24 июля однократное стравливание	с 25 июля по 22 октября однократное стравливание
7	Казанский	с 25 июля по 22 октября однократное стравливание	отдыхающее поле	с 25 апреля по 24 июня однократное стравливание	с 25 июня по 24 июля однократное стравливание
8	Камсактинский	с 25 июня по 24 июля однократное стравливание	с 25 июля по 22 октября однократное стравливание	отдыхающее поле	с 25 апреля по 24 июня однократное стравливание
9	Каратальский	с 25 апреля по 24 июня однократное стравливание	с 25 июня по 24 июля однократное стравливание	с 25 июля по 22 октября однократное стравливание	отдыхающее поле
10	Константиновский	отдыхающее поле	с 25 апреля по 24 июня однократное стравливание	с 25 июня по 24 июля однократное стравливание	с 25 июля по 22 октября однократное стравливание

11	Лобановский	с 25 июля по 22 октября однократное стравливание	отдыхающее поле	с 25 апреля по 24 июня однократное стравливание	с 25 июня по 24 июля однократное стравливание
12	Нижнебурлукский	с 25 июня по 24 июля однократное стравливание	с 25 июля по 22 октября однократное стравливание	отдыхающее поле	с 25 апреля по 24 июня однократное стравливание
13	Сырымбетский	с 25 апреля по 24 июня однократное стравливание	с 25 июня по 24 июля однократное стравливание	с 25 июля по 22 октября однократное стравливание	отдыхающее поле
14	Украинский	отдыхающее поле	с 25 апреля по 24 июня однократное стравливание	с 25 июня по 24 июля однократное стравливание	с 25 июля по 22 октября однократное стравливание

© 2012. РГП на ПХВ «Институт законодательства и правовой информации Республики Казахстан»
Министерства юстиции Республики Казахстан