

Об утверждении схем пастбищеоборотов на основании геоботанического обследования пастбищ по району имени Габита Мусрепова Северо-Казахстанской области на 2020-2021 годы

Постановление акимата района имени Габита Мусрепова Северо-Казахстанской области от 26 августа 2020 года № 229. Зарегистрировано Департаментом юстиции Северо-Казахстанской области 27 августа 2020 года № 6506

В соответствии с подпунктом 10) пункта 1 статьи 31 Закона Республики Казахстан от 23 января 2001 года "О местном государственном управлении и самоуправлении в Республике Казахстан", подпунктом 3) пункта 1 статьи 9 Закона Республики Казахстан от 20 февраля 2017 года "О пастбищах" акимат района имени Габита Мусрепова Северо-Казахстанской области ПОСТАНОВЛЯЕТ:

1. Утвердить схемы пастбищеоборота на основании геоботанического обследования пастбищ по району имени Габита Мусрепова Северо-Казахстанской области на 2020-2021 годы, согласно приложениям 1, 2, 3, 4, 5, 6, 7, 8, 9, 10, 11, 12, 13, 14, 15, 16, 17 к настоящему постановлению.

2. Контроль за исполнением настоящего постановления возложить на курирующего заместителя акима района.

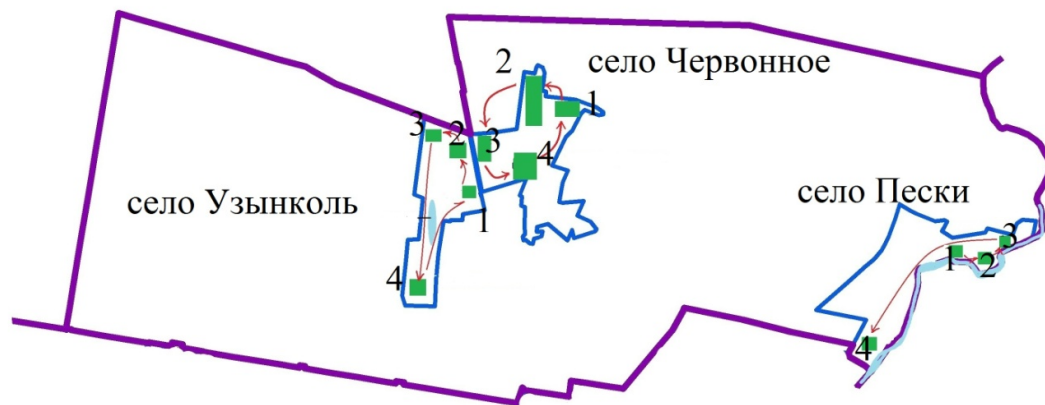
3. Настоящее постановление вводится в действие по истечении десяти календарных дней после дня его первого официального опубликования.

Аким района

А. Тастемиров

Приложение 1
к постановлению акимата
района имени Габита Мусрепова
Северо-Казахстанской области
от 26 августа 2020 года № 229

Схема пастбищеоборотов на основании геоботанического обследования пастбищ по Червонному сельскому округу



Условные обозначения

1,2,3,4 - Номер пастбищеоборота

→ - Маршруты выпаса сельскохозяйственных животных,
доступ пастбище пользователей к водоисточникам

● - Естественные и/или искусственные водоёмы

▬ - Реки

▬ - Границы сельского округа

Приложение 2
к постановлению акимата
района имени Габита Мусрепова
Северо-Казахстанской области
от 26 августа 2020 года № 229

Схема пастбищеоборотов на основании геоботанического обследования пастбищ по Новоишимскому сельскому округу



Условные обозначения

1,2,3,4 - Номер пастбищеоборота

→ - Маршруты выпаса сельскохозяйственных животных, доступ пастбище пользователей к водоисточникам

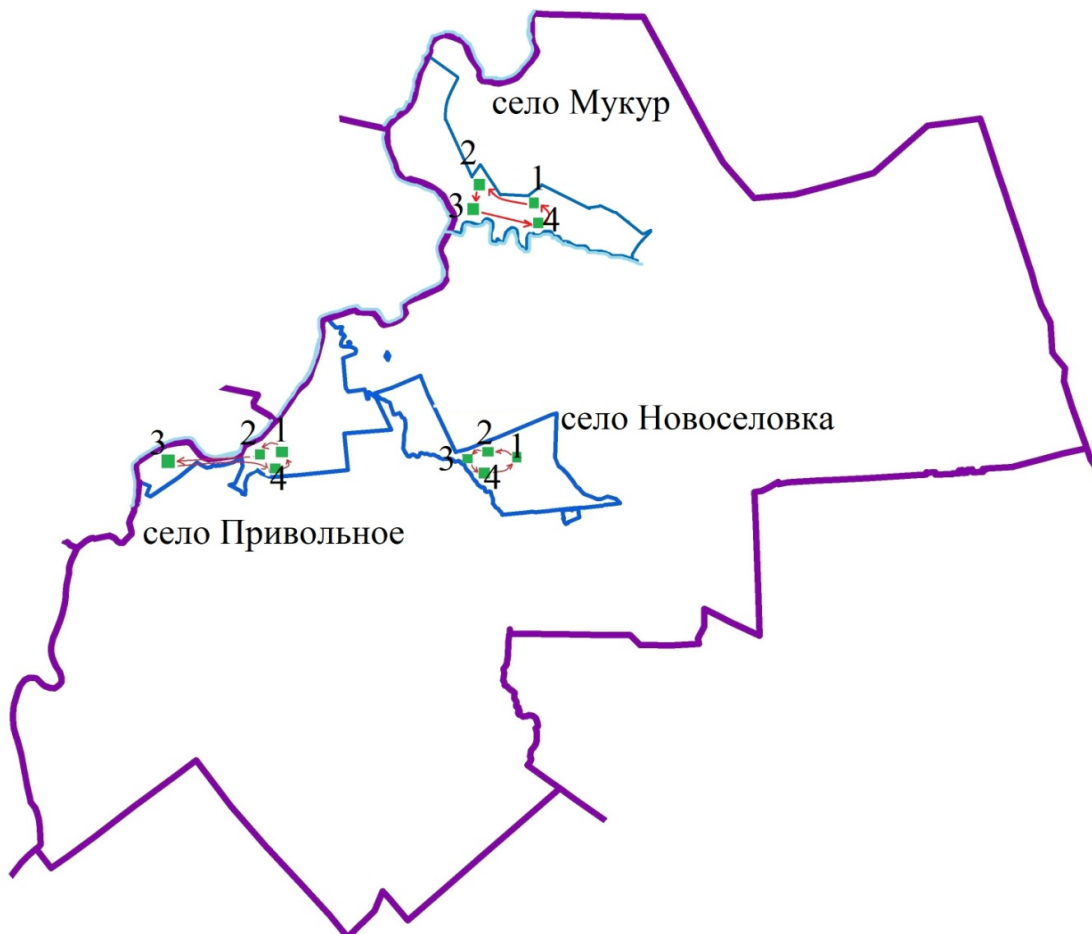
● - Естественные и/или искусственные водоёмы

▬ - Реки

▬ - Границы сельского округа


Приложение 3
к постановлению акимата
района имени Габита Мусрепова
Северо-Казахстанской области
от 26 августа 2020 года № 229


Схема пастбищеоборотов на основании геоботанического обследования пастбищ по Новосельскому сельскому округу




Условные обозначения

1,2,3,4 - Номер пастбищеоборота

 - Маршруты выпаса сельскохозяйственных животных, доступ пастбище пользователей к водоисточникам

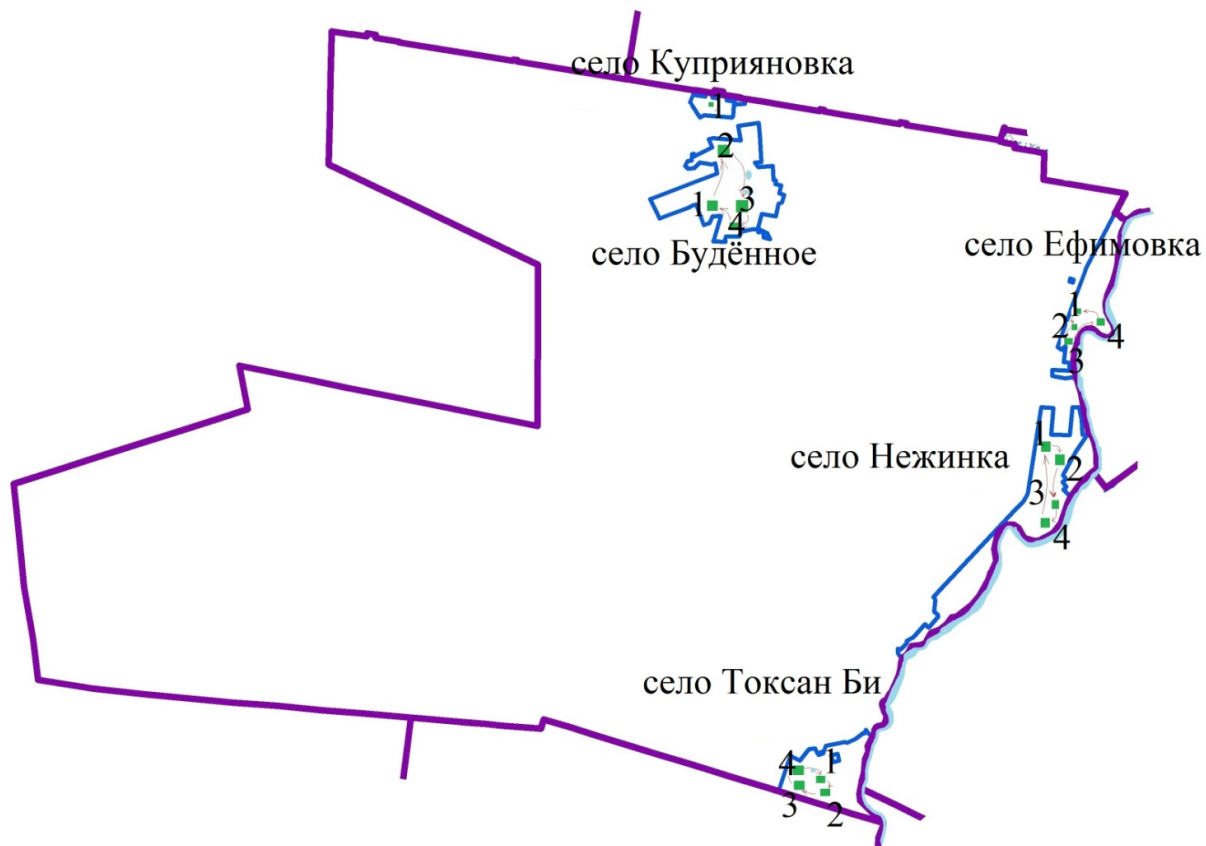
 - Естественные и/или искусственные водоёмы

 - Реки

 - Границы сельского округа

Приложение 4
к постановлению акимата
района имени Габита Мусрепова
Северо-Казахстанской области
от 26 августа 2020 года № 229

Схема пастбищеоборотов на основании геоботанического обследования пастбищ по Нежинскому сельскому округу



Условные обозначения

1,2,3,4 - Номер пастбищеоборота

→ - Маршруты выпаса сельскохозяйственных животных, доступ пастбище пользователей к водоисточникам

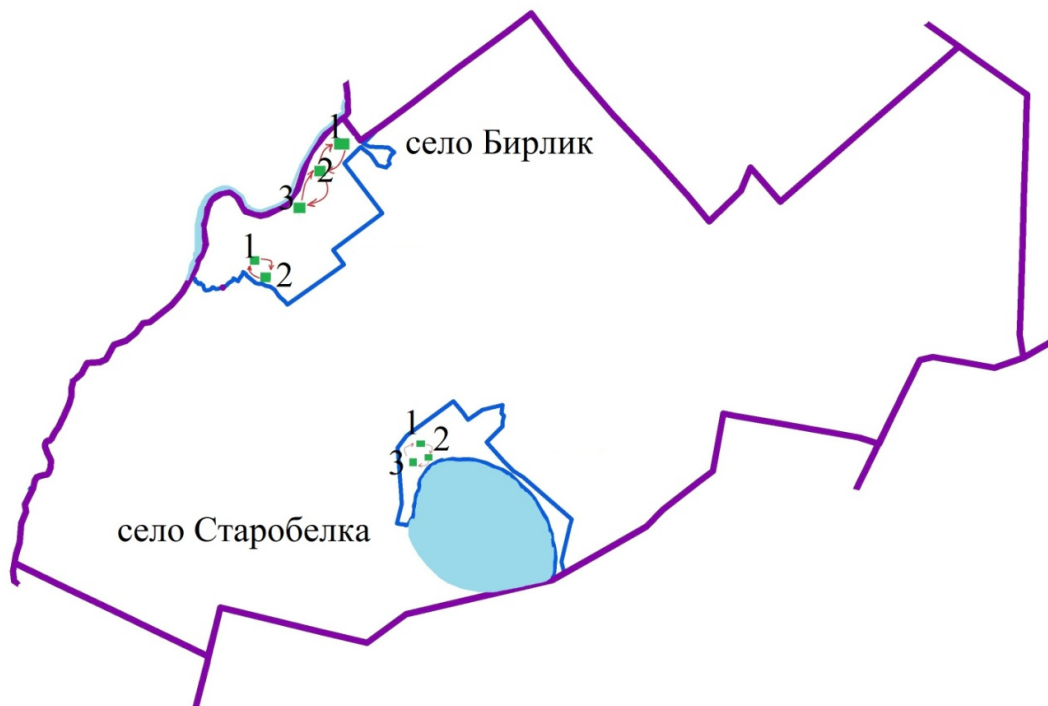
○ - Естественные и/или искусственные водоёмы

— - Реки

— - Границы сельского округа

Приложение 5
к постановлению акимата
района имени Габита Мусрепова
Северо-Казахстанской области
от 26 августа 2020 года № 229

Схема пастбищеоборотов на основании геоботанического обследования пастбищ по Бирликскому сельскому округу



Условные обозначения

1,2,3,4 - Номер пастбищеоборота

→ - Маршруты выпаса сельскохозяйственных животных, доступ пастбище пользователей к водоисточникам

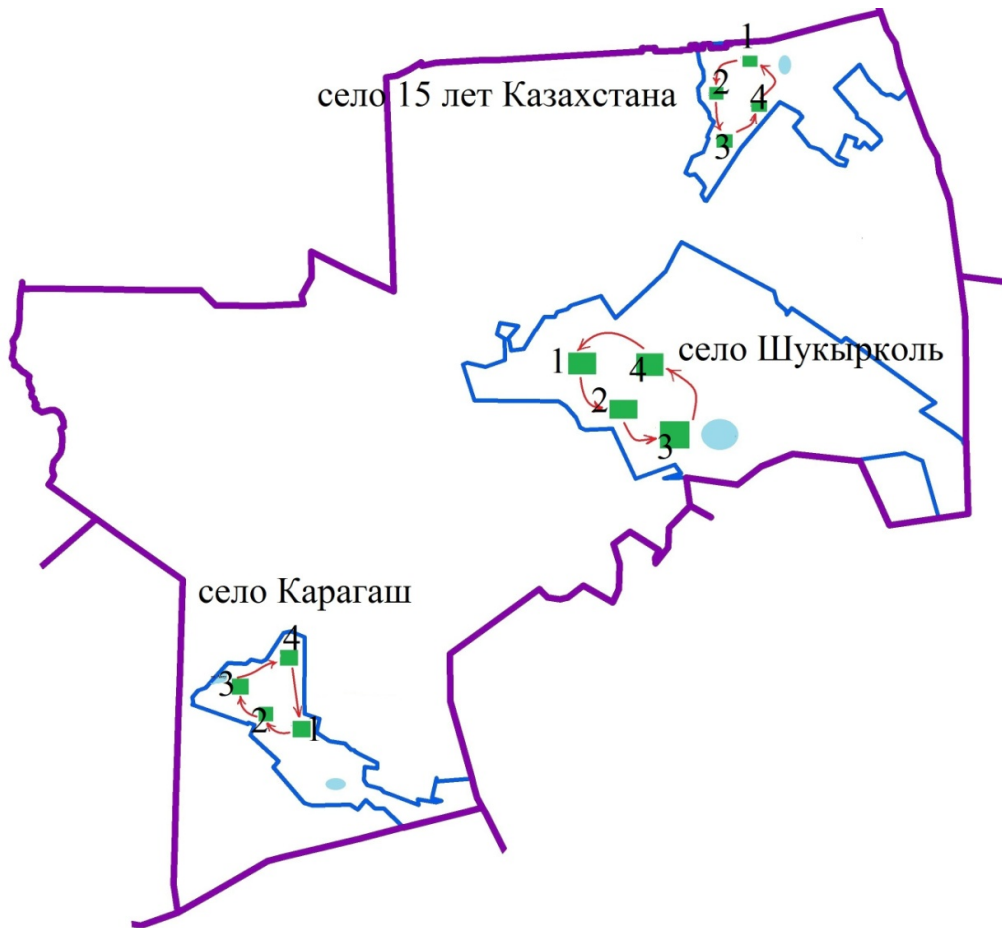
● - Естественные и/или искусственные водоёмы

▬ - Реки

▬ - Границы сельского округа

Приложение 6
к постановлению акимата
района имени Габита Мусрепова
Северо-Казахстанской области
от 26 августа 2020 года № 229

Схема пастбищеоборотов на основании геоботанического обследования пастбищ по Шукыркольскому сельскому округу



Условные обозначения

1,2,3,4 - Номер пастбищеоборота

→ - Маршруты выпаса сельскохозяйственных животных, доступ пастбище пользователей к водоисточникам

● - Естественные и/или искусственные водоёмы

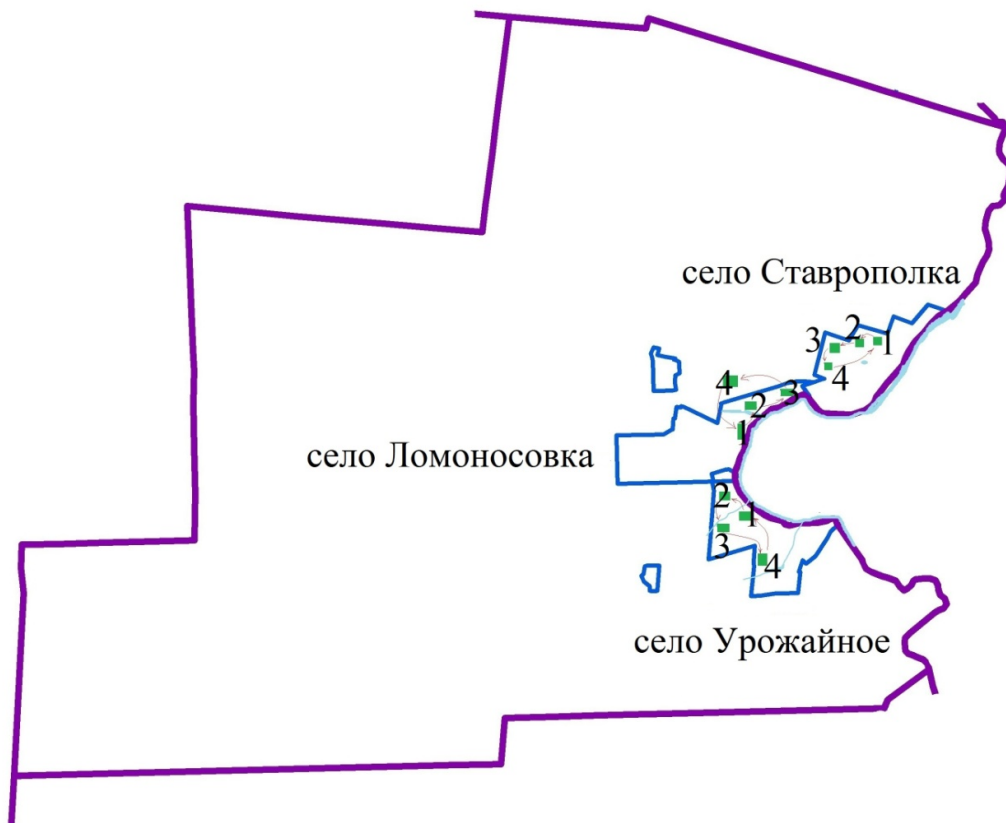
▬ - Реки

▬ - Границы сельского округа

Приложение 7


к постановлению акимата
района имени Габита Мусрепова
Северо-Казахстанской области
от 26 августа 2020 года № 229

Схема пастбищеоборотов на основании геоботанического обследования пастбищ по Ломоносовскому сельскому округу




Условные обозначения

1,2,3,4 - Номер пастбищеоборота

 - Маршруты выпаса сельскохозяйственных животных, доступ пастбище пользователей к водоисточникам

 - Естественные и/или искусственные водоёмы

 - Реки

 - Границы сельского округа


Приложение 8
к постановлению акимата
района имени Габита Мусрепова
Северо-Казахстанской области
от 26 августа 2020 года № 229


Схема пастбищеоборотов на основании геоботанического обследования пастбищ по Возвышенскому сельскому округу



Условные обозначения

1,2,3,4 - Номер пастбищеоборота

 - Маршруты выпаса сельскохозяйственных животных, доступ пастбище пользователей к водоисточникам

 - Естественные и/или искусственные водоёмы

 - Реки


 - Границы сельского округа

Схема пастбищеоборотов на основании геоботанического обследования пастбищ по Рузаевскому сельскому округу



Условные обозначения

1,2,3,4 - Номер пастбищеоборота

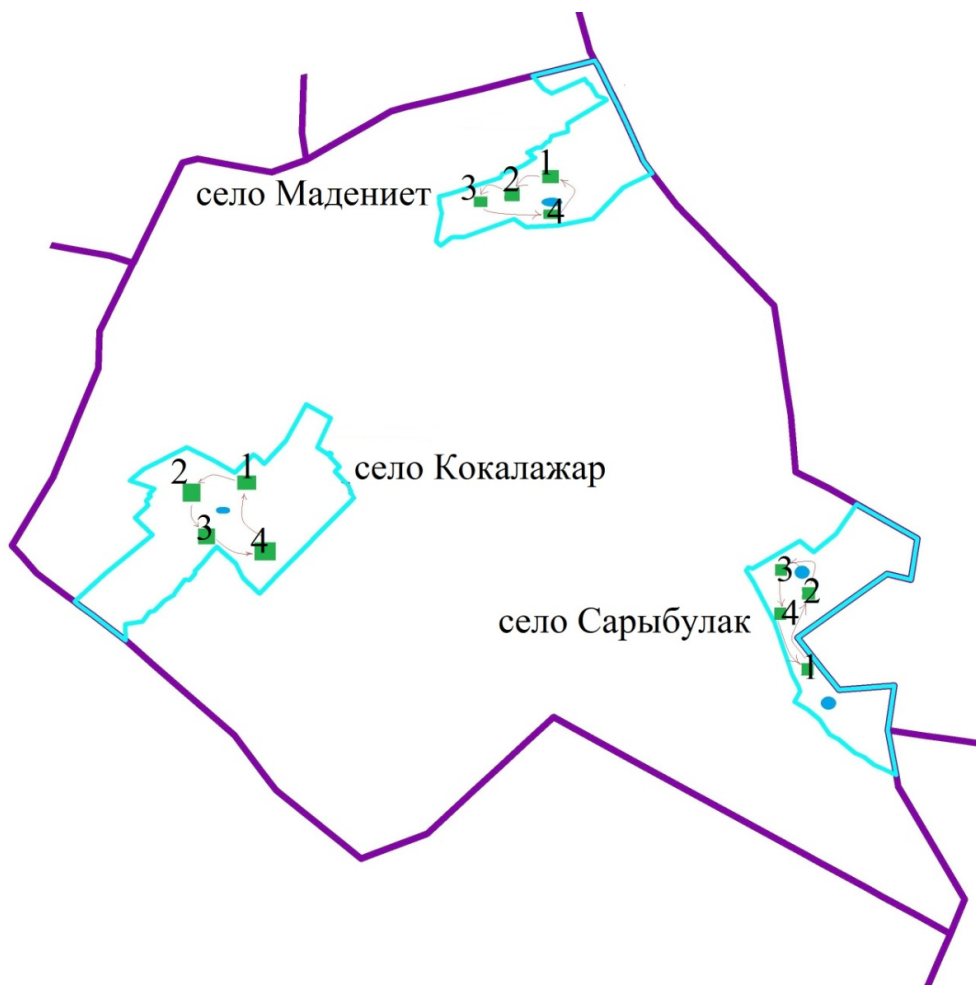
→ - Маршруты выпаса сельскохозяйственных животных, доступ пастбище пользователей к водоисточникам

● - Естественные и/или искусственные водоёмы

— - Реки

— - Границы сельского округа

Схема пастбищеоборотов на основании геоботанического обследования пастбищ по Кокалажарскому сельскому округу



Условные обозначения

1,2,3,4 - Номер пастбищеоборота

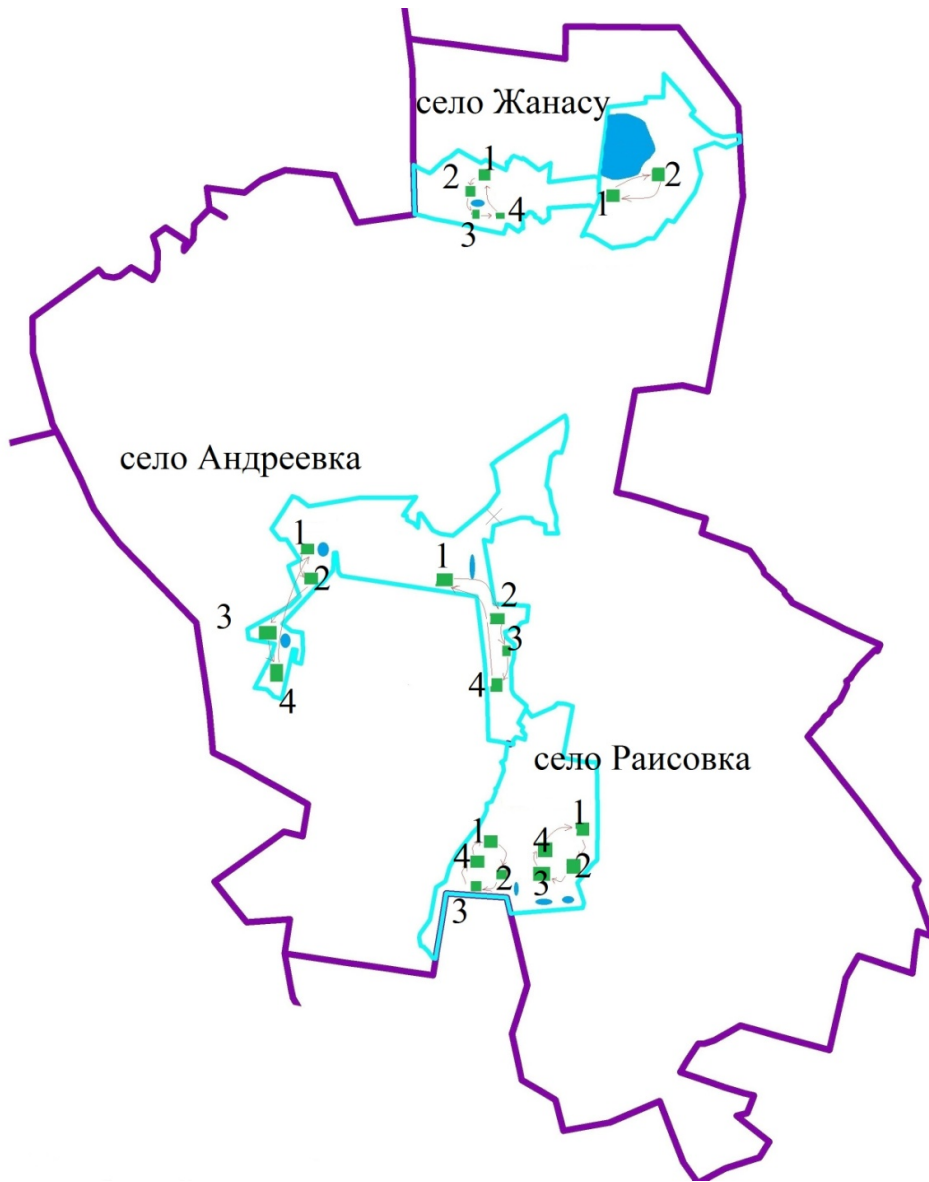
→ - Маршруты выпаса сельскохозяйственных животных, доступ пастбище пользователей к водоисточникам

● - Естественные и/или искусственные водоёмы

— - Реки

— - Границы сельского округа

Схема пастбищеоборотов на основании геоботанического обследования пастбищ по Андреевскому сельскому округу



Условные обозначения

1,2,3,4 - Номер пастбищеоборота

→ - Маршруты выпаса сельскохозяйственных животных,
доступ пастбище пользователей к водоисточникам

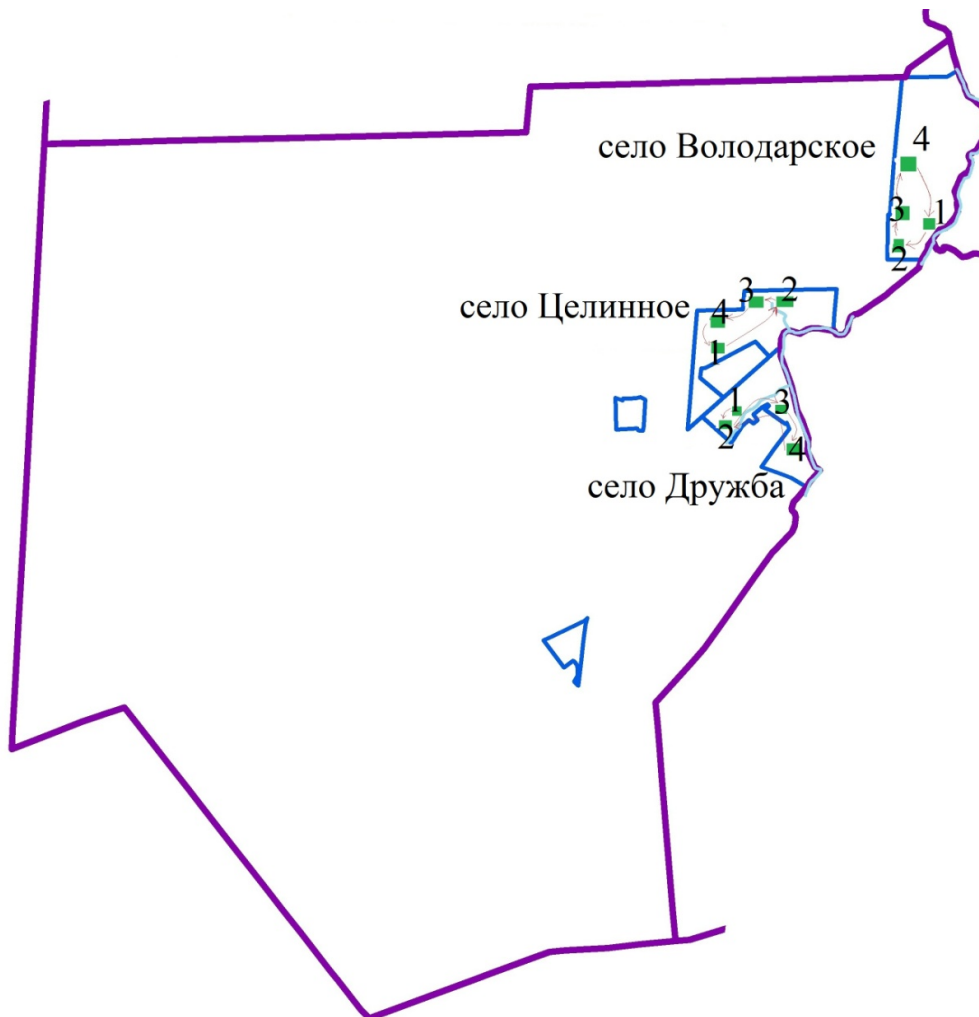
● - Естественные и/или искусственные водоёмы

▬ - Реки

▬ - Границы сельского округа


Приложение 12
к постановлению акимата
района имени Габита Мусрепова
Северо-Казахстанской области
от 26 августа 2020 года № 229


Схема пастбищеоборотов на основании геоботанического обследования пастбищ по Дружбинскому сельскому округу



Условные обозначения

1,2,3,4 - Номер пастбищеоборота

 - Маршруты выпаса сельскохозяйственных животных,
доступ пастбище пользователей к водоисточникам

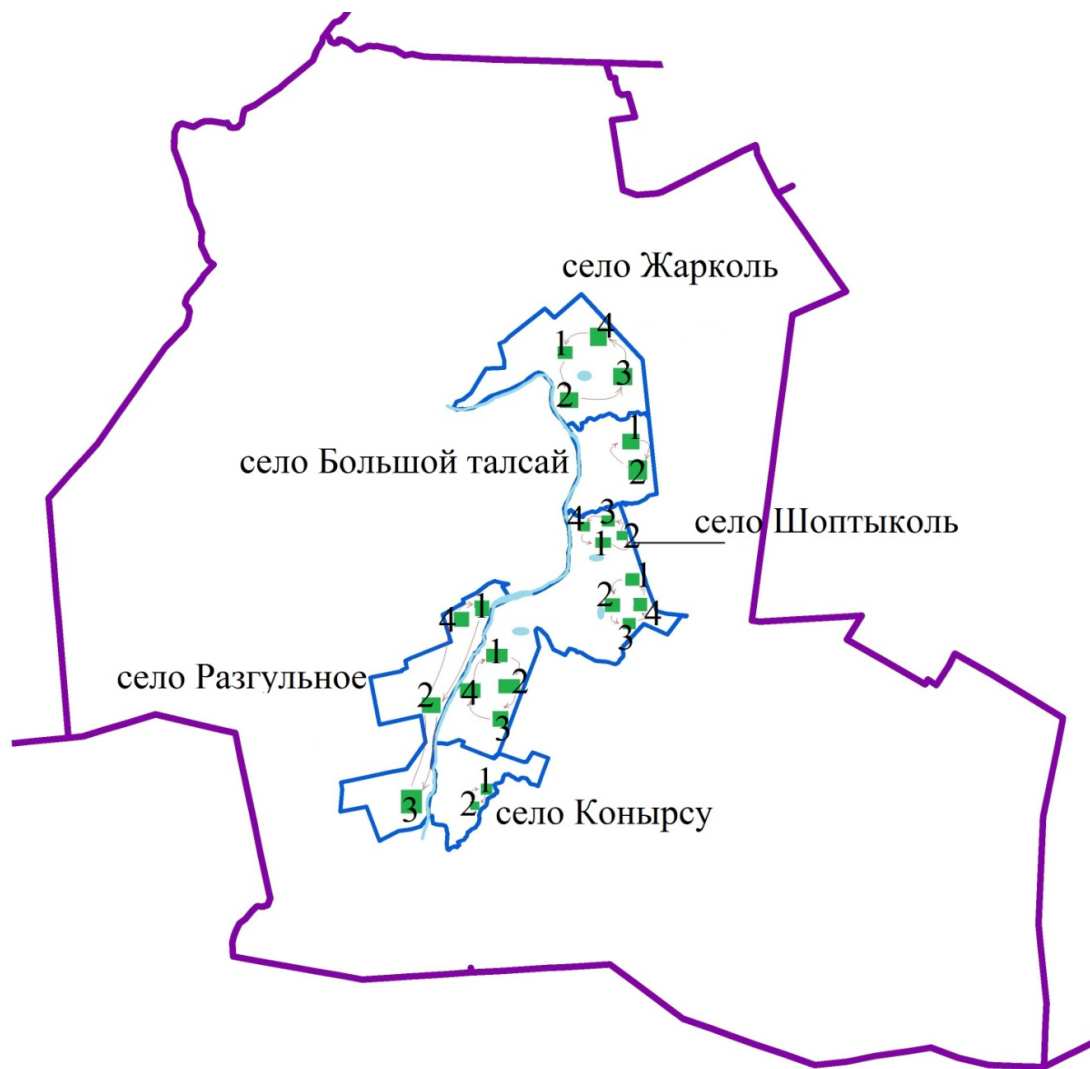
 - Естественные и/или искусственные водоёмы

 - Реки

 - Границы сельского округа

Приложение 13
к постановлению акимата
района имени Габита Мусрепова
Северо-Казахстанской области
от 26 августа 2020 года № 229

**Схема пастбищеоборотов на основании геоботанического обследования
пастбищ по Шоптыкольскому сельскому округу**



Условные обозначения

1,2,3,4 - Номер пастбищеоборота

→ - Маршруты выпаса сельскохозяйственных животных, доступ пастбище пользователей к водоисточникам

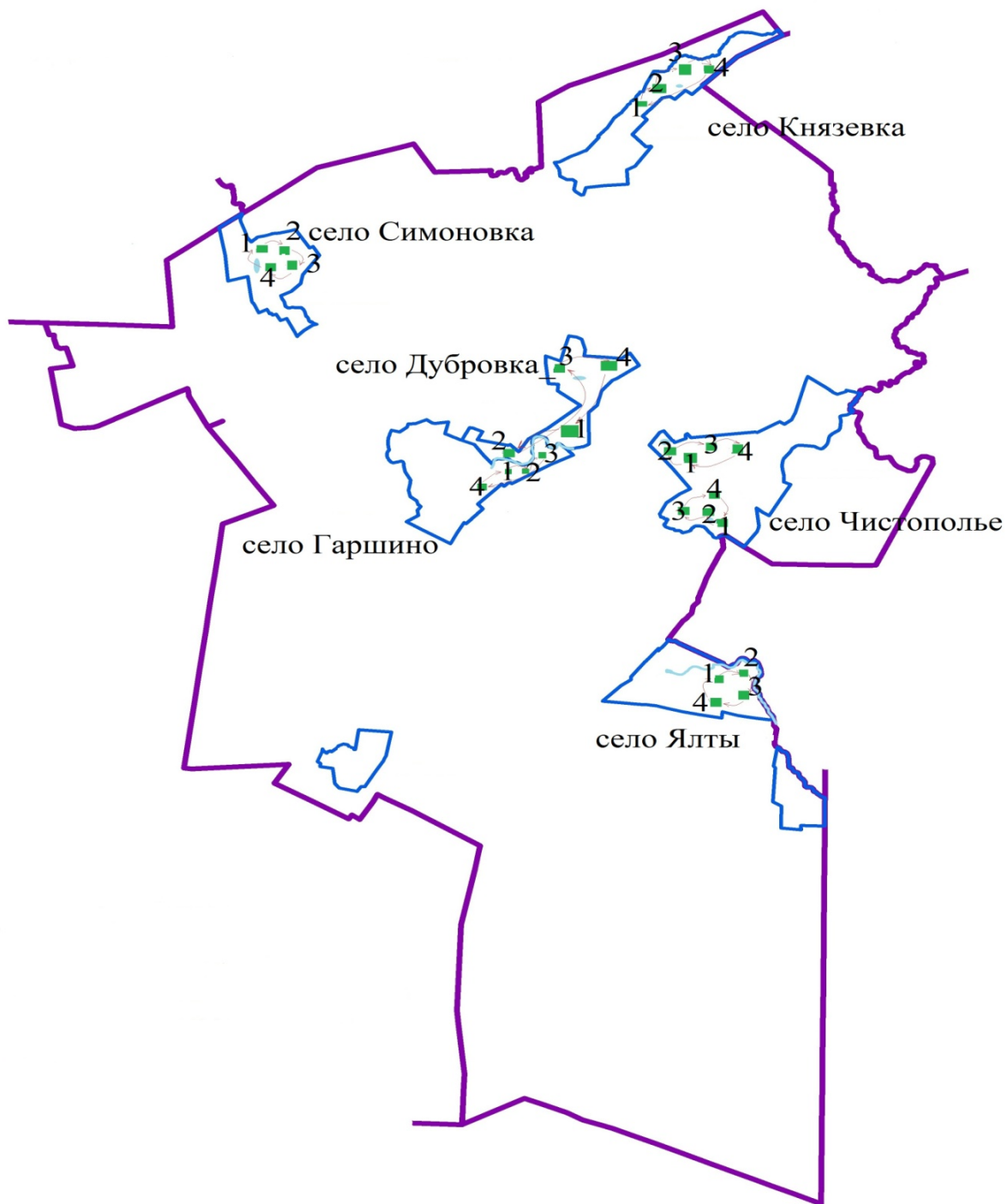
● - Естественные и/или искусственные водоёмы

▬ - Реки

▬ - Границы сельского округа


Приложение 14
к постановлению акимата
района имени Габита Мусрепова
Северо-Казахстанской области
от 26 августа 2020 года № 229


Схема пастбищеоборотов на основании геоботанического обследования пастбищ по Чистопольскому сельскому округу




Условные обозначения

1,2,3,4 - Номер пастбищеоборота

 - Маршруты выпаса сельскохозяйственных животных,
доступ пастбище пользователей к водоисточникам

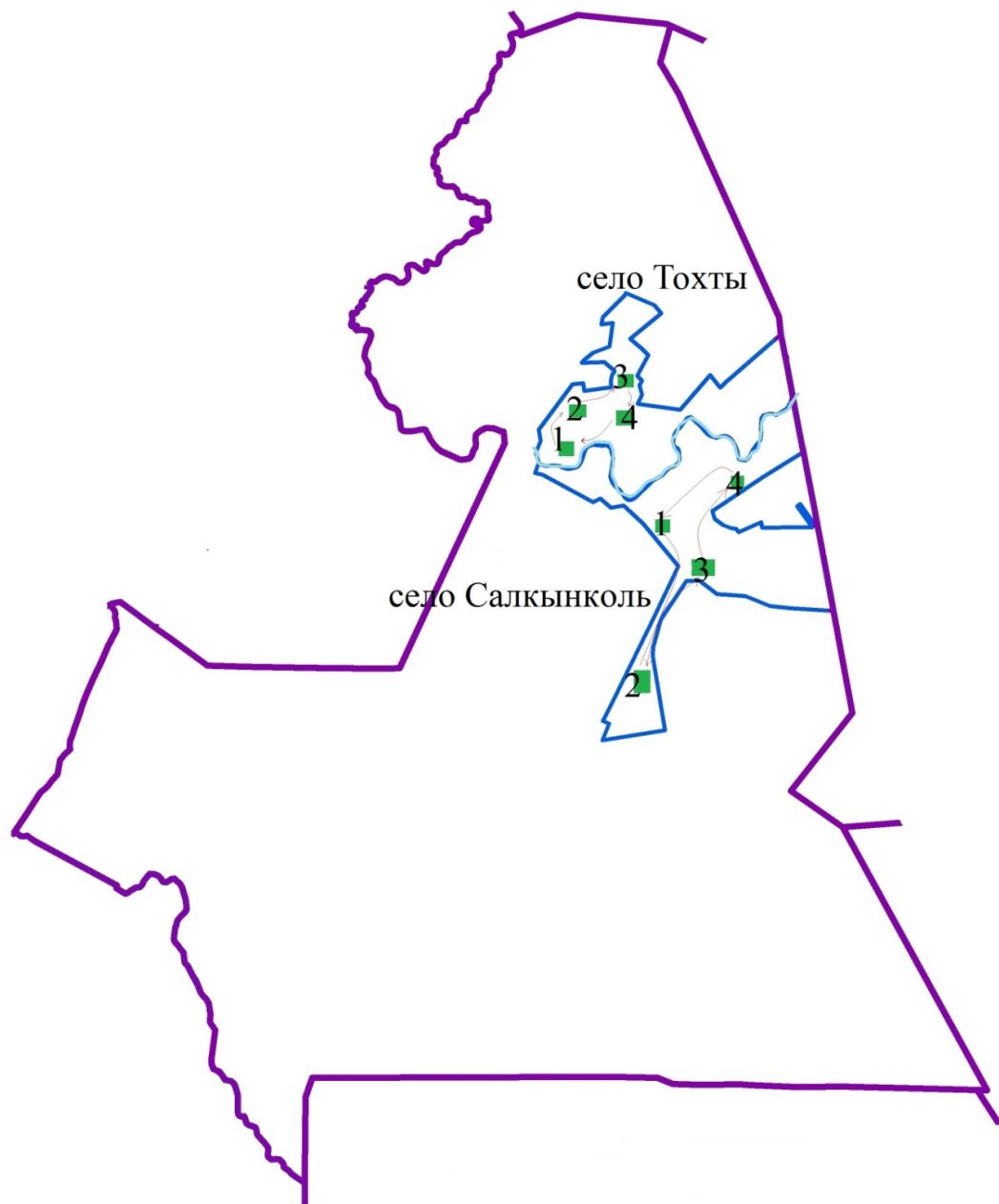
 - Естественные и/или искусственные водоёмы

 - Реки

 - Границы сельского округа

Приложение 15
к постановлению акимата
района имени Габита Мусрепова
Северо-Казахстанской области
от 26 августа 2020 года № 229

**Схема пастбищеоборотов на основании геоботанического обследования
пастбищ по Салкынкольскому сельскому округу**



Условные обозначения

1,2,3,4 - Номер пастбищеоборота

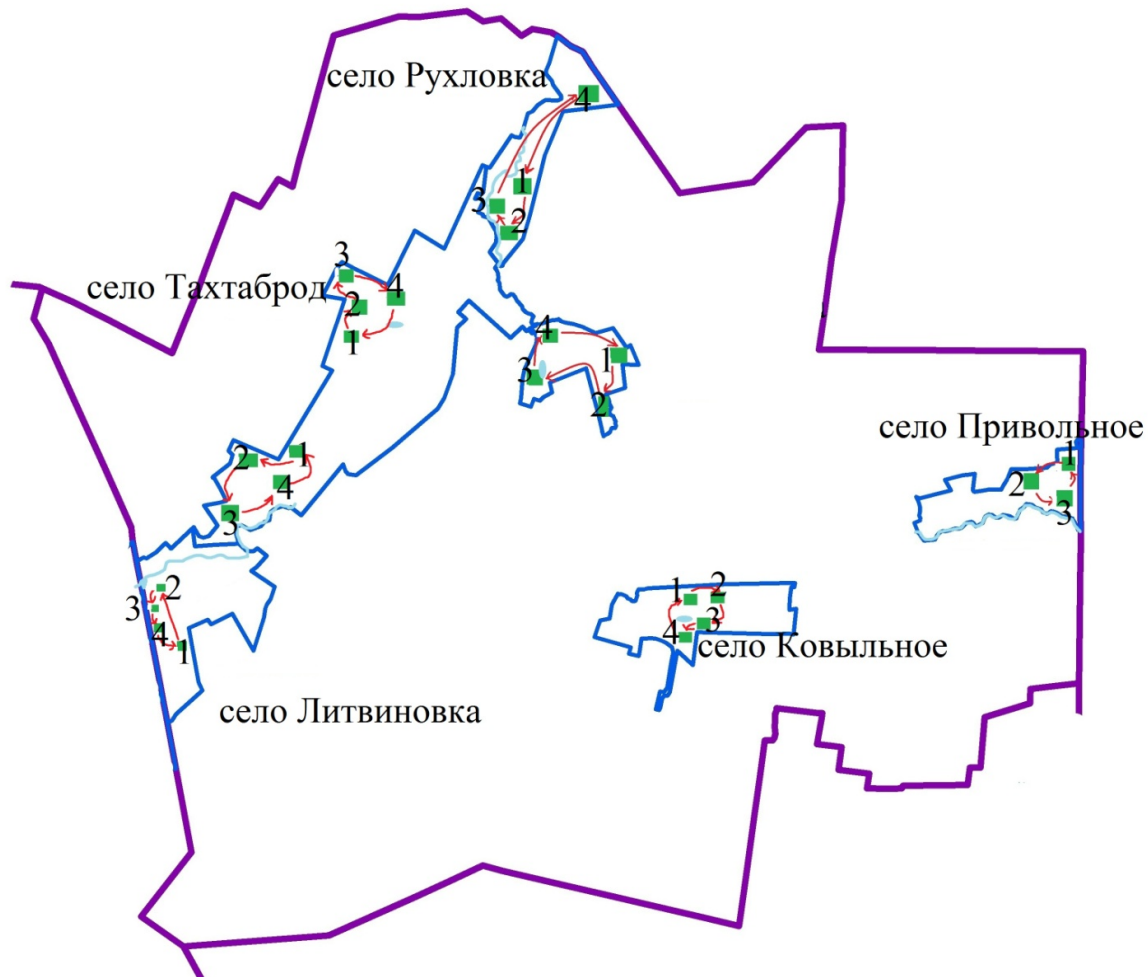
→ - Маршруты выпаса сельскохозяйственных животных, доступ пастбище пользователей к водоисточникам

● - Естественные и/или искусственные водоёмы

▬ - Реки

▬ - Границы сельского округа

Схема пастбищеоборотов на основании геоботанического обследования пастбищ по Тахтабродскому сельскому округу



Условные обозначения

1,2,3,4 - Номер пастбищеоборота

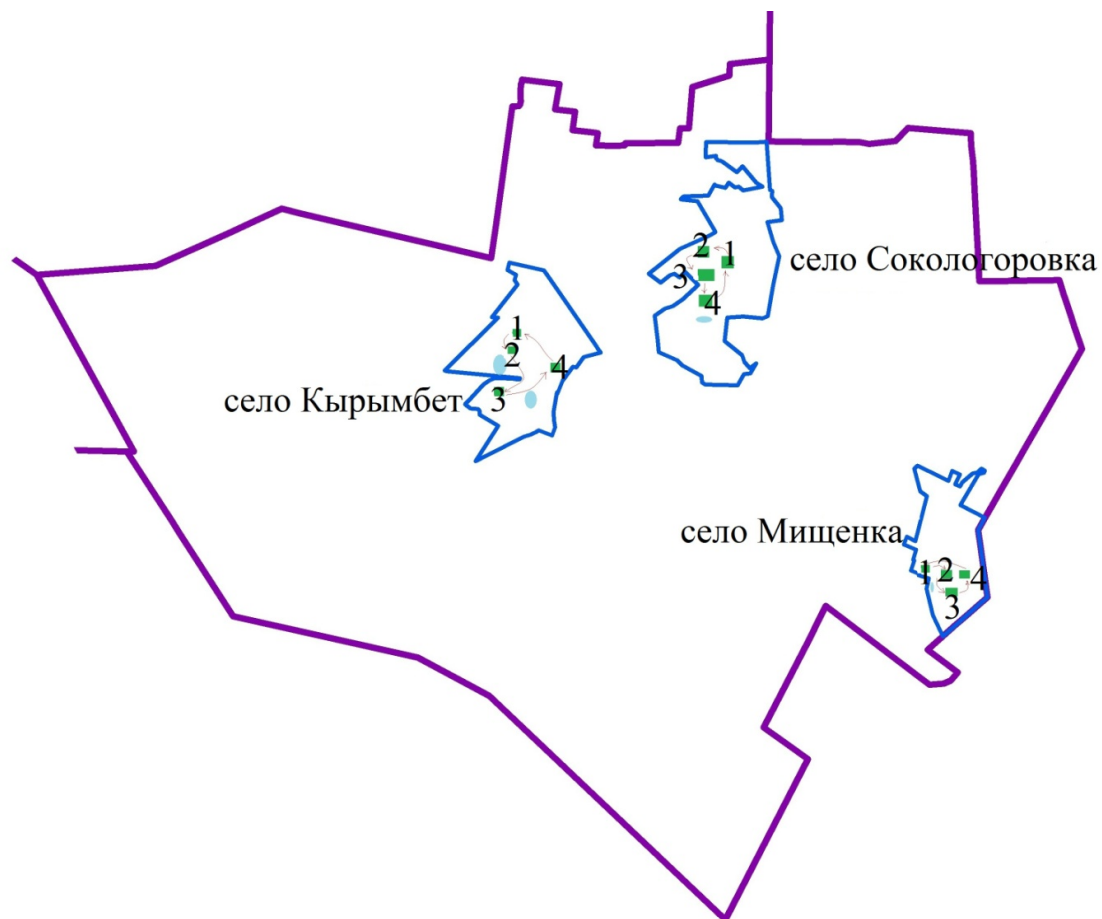
→ - Маршруты выпаса сельскохозяйственных животных, доступ пастбище пользователей к водоисточникам

○ - Естественные и/или искусственные водоёмы

▬ - Реки

▬ - Границы сельского округа

Схема пастбищеоборотов на основании геоботанического обследования пастбищ по Кырымбетскому сельскому округу



Условные обозначения

1,2,3,4 - Номер пастбищеоборота

→ - Маршруты выпаса сельскохозяйственных животных,
доступ пастбище пользователей к водоисточникам

● - Естественные и/или искусственные водоёмы

▬ - Реки

▬ - Границы сельского округа

© 2012. РГП на ПХВ «Институт законодательства и правовой информации Республики Казахстан»
Министерства юстиции Республики Казахстан