

Об установлении границ села Караколь, Жамбульского сельского округа

Совместное постановление акимата Кызылкогинского района Атырауской области от 3 декабря 2020 года № 296 и решение маслихата Кызылкогинского района Атырауской области от 3 декабря 2020 года № LX-7. Зарегистрировано Департаментом юстиции Атырауской области 11 декабря 2020 года № 4802

В соответствии с подпунктом 3) статьи 12 Закона Республики Казахстан от 8 декабря 1993 года "Об административно-территориальном устройстве Республики Казахстан" и статьями 6, 31 Закона Республики Казахстан от 23 января 2001 года "О местном государственном управлении и самоуправлении в Республике Казахстан" акимат Кызылкогинского района ПОСТАНОВЛЯЕТ и Кызылкогинский районный маслихат РЕШИЛИ:

1. Установить границы села Караколь, Жамбульского сельского округа общей площадью 391,37 гектар и протяженностью 8212,13 метра согласно приложению к настоящему совместному постановлению и решению.

2. Контроль за исполнением настоящего совместного постановления и решения возложить на заместителя акима района (Ж.Турдагалиев) и на постоянную комиссию районного маслихата по вопросам соблюдения законности, депутатской этики и правовой защиты (председатель А. Алтыбаев).

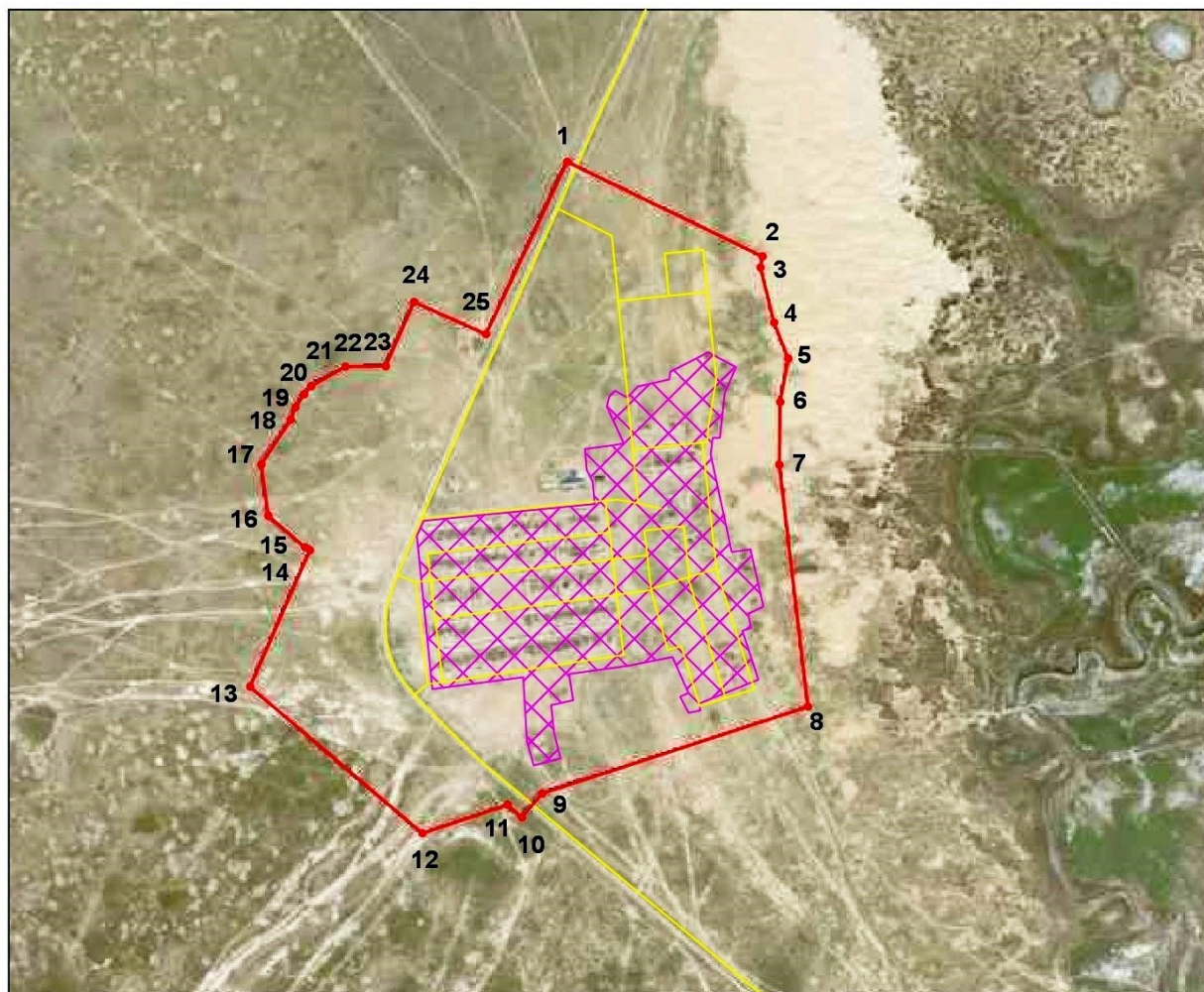
3. Настоящее совместное постановление и решение вступает в силу со дня государственной регистрации в органах юстиции, вводится в действие по истечении десяти календарных дней после дня их первого официального опубликования.

*Аким Кызылкогинского района
Председатель сессии
Секретарь районного маслихата*

*Н. Бисембиев
А. Баймуратова
Т. Бейскали*

Приложение к совместному постановлению районного акимата и решению районного маслихата Кызылкогинского района от 3 декабря 2020 года № 296 и Кызылкогинского районного маслихата от 3 декабря 2020 года № LX-7




План административной границы села Караколь, Жамбульского сельского округа Кызылкогинского района Атырауской области



Баланс территории

Общая площадь	391,37
в том числе: в существующих границах	218,90
Дополнительно включаемая в черту нас. пункта	172,47

Условные обозначения

-  проектируемая граница населенного пункта
-  застроенная граница села
-  дорога

Общая площадь границы села Караколь Жамбульского сельского округа - 391,37 гектар

Протяженность границ – 8212,13 метр

Аким района

Секретарь районного маслихата

Н. Бисембиев

Т. Бейскали