

Об установлении границ некоторых населенных пунктов Курмангазинского района

Совместное постановление Курмангазинского районного акимата Атырауской области от 18 марта 2020 года № 84 и решение Курмангазинского районного маслихата Атырауской области от 18 марта 2020 года № 496-VI. Зарегистрировано Департаментом юстиции Атырауской области 30 марта 2020 года № 4624

В соответствии с подпунктом 3) статьи 12 Закона Республики Казахстан от 8 декабря 1993 года "Об административно-территориальном устройстве Республики Казахстан" и статьями 6, 31 Закона Республики Казахстан от 23 января 2001 года "О местном государственном управлении и самоуправлении в Республике Казахстан" акимат Курмангазинского района ПОСТАНОВЛЯЕТ и Курмангазинский районный маслихат на очередной LIV сессии РЕШИЛИ:

1. Установить границы некоторых населенных пунктов Курмангазинского района:

1) границы села Каспий общей площадью 50,63 гектар и протяженностью 5 507,3 метра согласно приложению 1;

2) границы села Шестой общей площадью 58,83 гектар и протяженностью 4 944,3 метра согласно приложению 2;

3) границы села Жасарал общей площадью 41,635 гектар и протяженностью 3 472,6 метра согласно приложению 3;

4) границы села Жана ауыл общей площадью 91,254 гектар и протяженностью 4 258 метра согласно приложению 4;

5) границы села Арна общей площадью 87,5 гектар и протяженностью 5 100,6 метра согласно приложению 5;

6) границы села Даулет общей площадью 24,65 гектар и протяженностью 2 288,4 метра согласно приложению 6;

7) границы села Кумаргали общей площадью 29,52 гектар и протяженностью 2 494,5 метра согласно приложению 7;

8) границы села Жалгызпан общей площадью 99,1 гектар и протяженностью 4 028,8 метра согласно приложению 8;

9) границы села Батырбек общей площадью 57,72 гектар и протяженностью 4 247,2 метра согласно приложению 9;

10) границы населенного пункта Дина Нурпеисова общей площадью 56,418 гектар и протяженностью 4 625,9 метра согласно приложению 10;

11) границы села Кадырка общей площадью 200,687 гектар и протяженностью 8 204,1 метра согласно приложению 11;

12) границы села Кошалак общей площадью 38,02 гектар и протяженностью 2 860,6 метра согласно приложению 12;

13) границы села Амангелди общей площадью 44,31 гектар и протяженностью 2 974,9 метра согласно приложению 13;

14) границы села Коныртерек общей площадью 92,347 гектар и протяженностью 5 244 метра согласно приложению 14;

15) границы села Акколь общей площадью 2221,96 гектар и протяженностью 20 126,5 метра согласно приложению 15;

16) границы села Балыкшы общей площадью 804,763 гектар и протяженностью 14 297 метра согласно приложению 16;

17) границы села Иманов общей площадью 66,8 гектар и протяженностью 4 358,2 метра согласно приложению 17;

18) границы села Кокарна общей площадью 46,276 гектар и протяженностью 3 769,7 метра согласно приложению 18;

19) границы станции Афанасьев общей площадью 51,4 гектар и протяженностью 3 460,7 метра согласно приложению 19;

20) границы села Жамбыл общей площадью 95,94 гектар и протяженностью 3 742,6 метра согласно приложению 20;

21) границы села Уштаган общей площадью 91,4 гектар и протяженностью 5 412,4 метра согласно приложению 21.

2. Контроль за исполнением настоящего совместного постановления и решения возложить на заместителя акима Курмангазинского района (Ж.Бектемиров) и на постоянную комиссию Курмангазинского районного маслихата по вопросам социальной сферы, молодежной политики, законодательства и права (председатель М. Куаншалиев).

3. Настоящее совместное постановление и решение вступает в силу со дня государственной регистрации в органах юстиции, вводится в действие по истечении десяти календарных дней после дня их первого официального опубликования.

Аким района

Председатель сессии

Секретарь маслихата

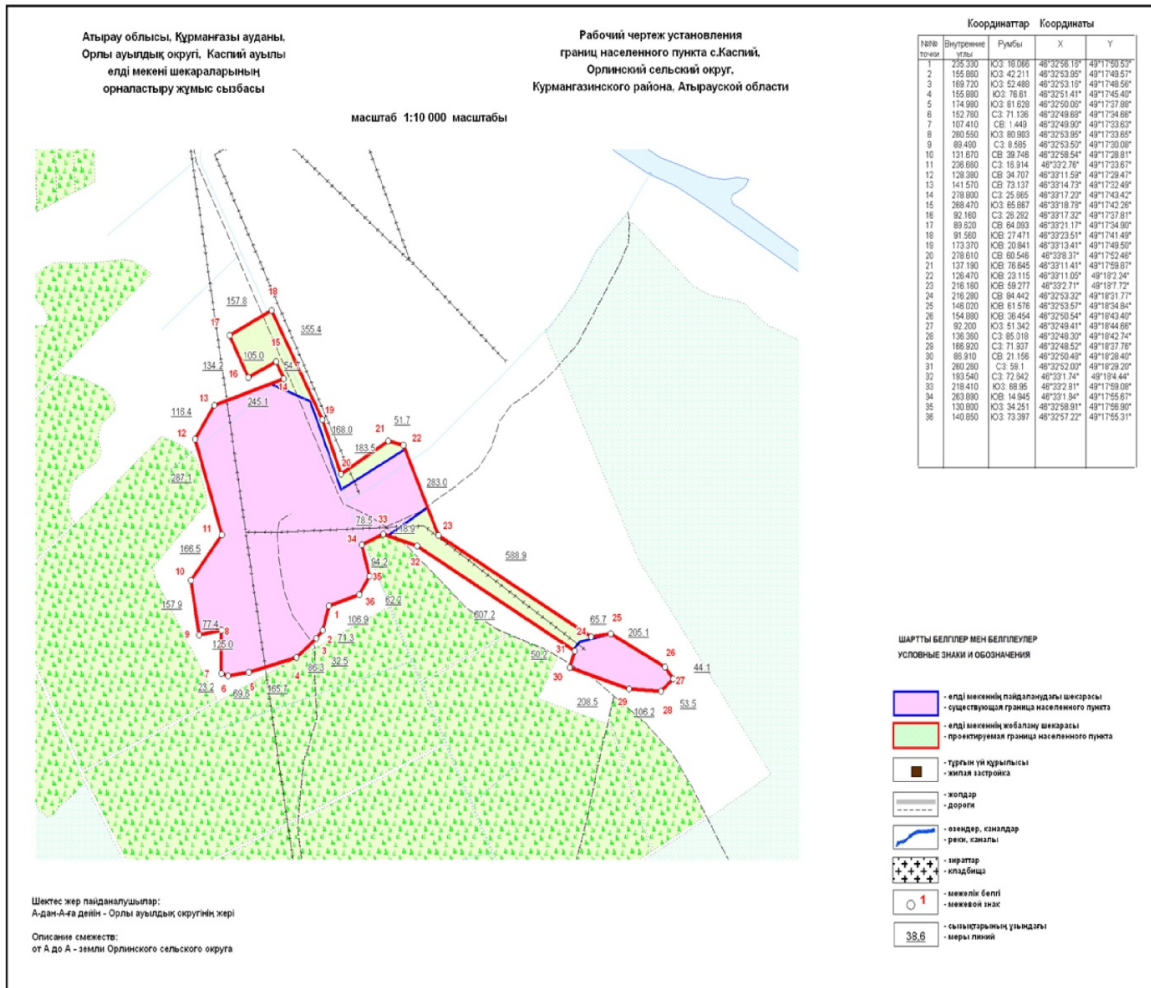
К. Нуртаев

Р. Султанияев

Б. Жугинисов

Акимат Курмангазинского района от 18 марта 2020
года № 84 и Курмангазинского районного
маслихата от 18 марта 2020 года № 496-VI
Приложение 1 к совместному постановлению
районного акимата и решению районного
маслихата

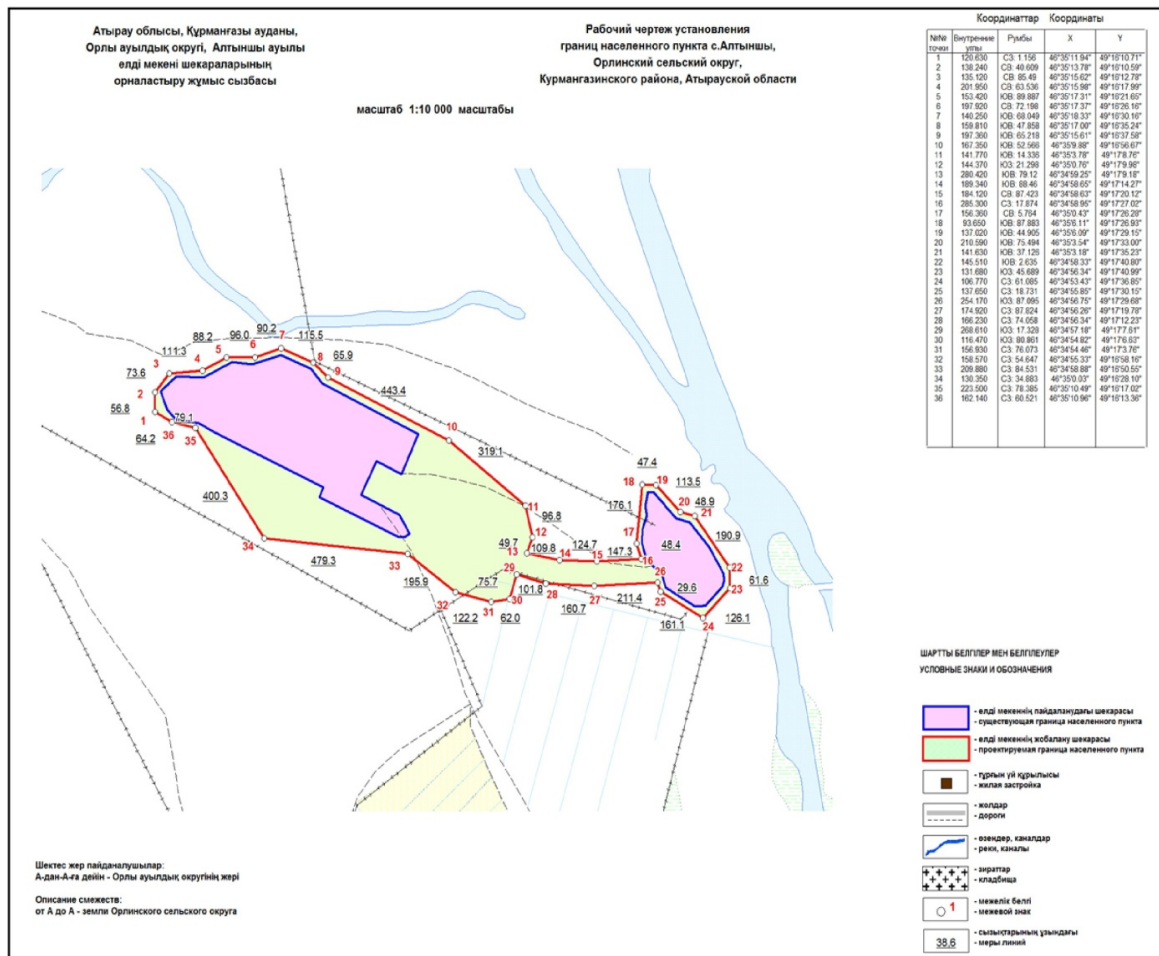
План административной границы села Каспий



Общая площадь границы села Каспий – 50,63 гектар
Протяженность границы – 5 507,3 метр

Акимат Курмангазинского района от 18 марта 2020
года № 84 и Курмангазинского районного
маслихата от 18 марта 2020 года № 496-VI
Приложение 2 к совместно постановлению
районного акимата и решению районного
маслихата

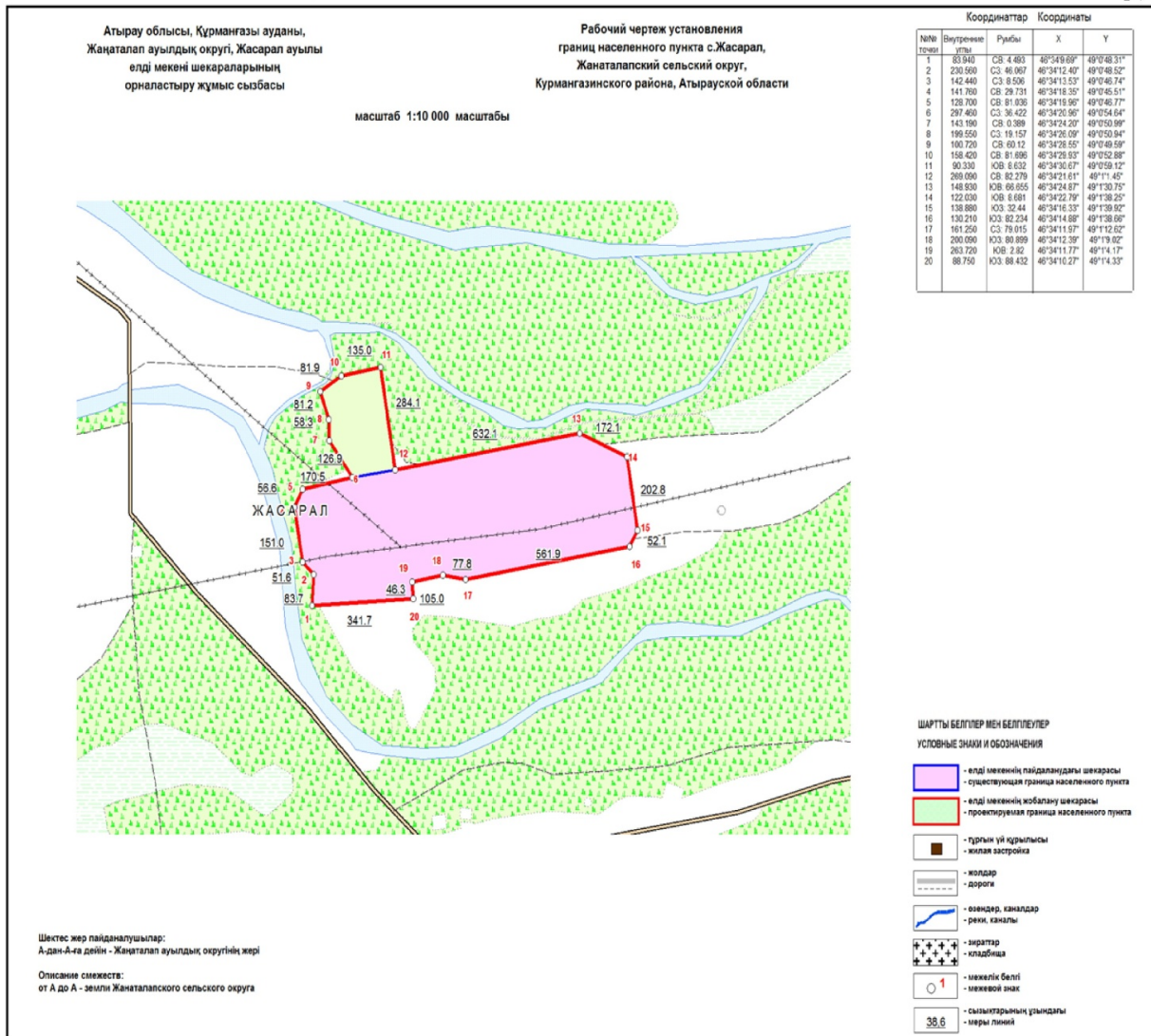
План административной границы села Шестой



Общая площадь границы села Шестой – 58,83 гектар
Протяженность границы – 4 944,3 метр

Акимат Құрманғазинского района от 18 марта 2020
года № 84 и Құрманғазинского районного
маслихата от 18 марта 2020 года № 496-VI
Приложение 3 к совместному постановлению
районного акимата и решению районного
маслихата

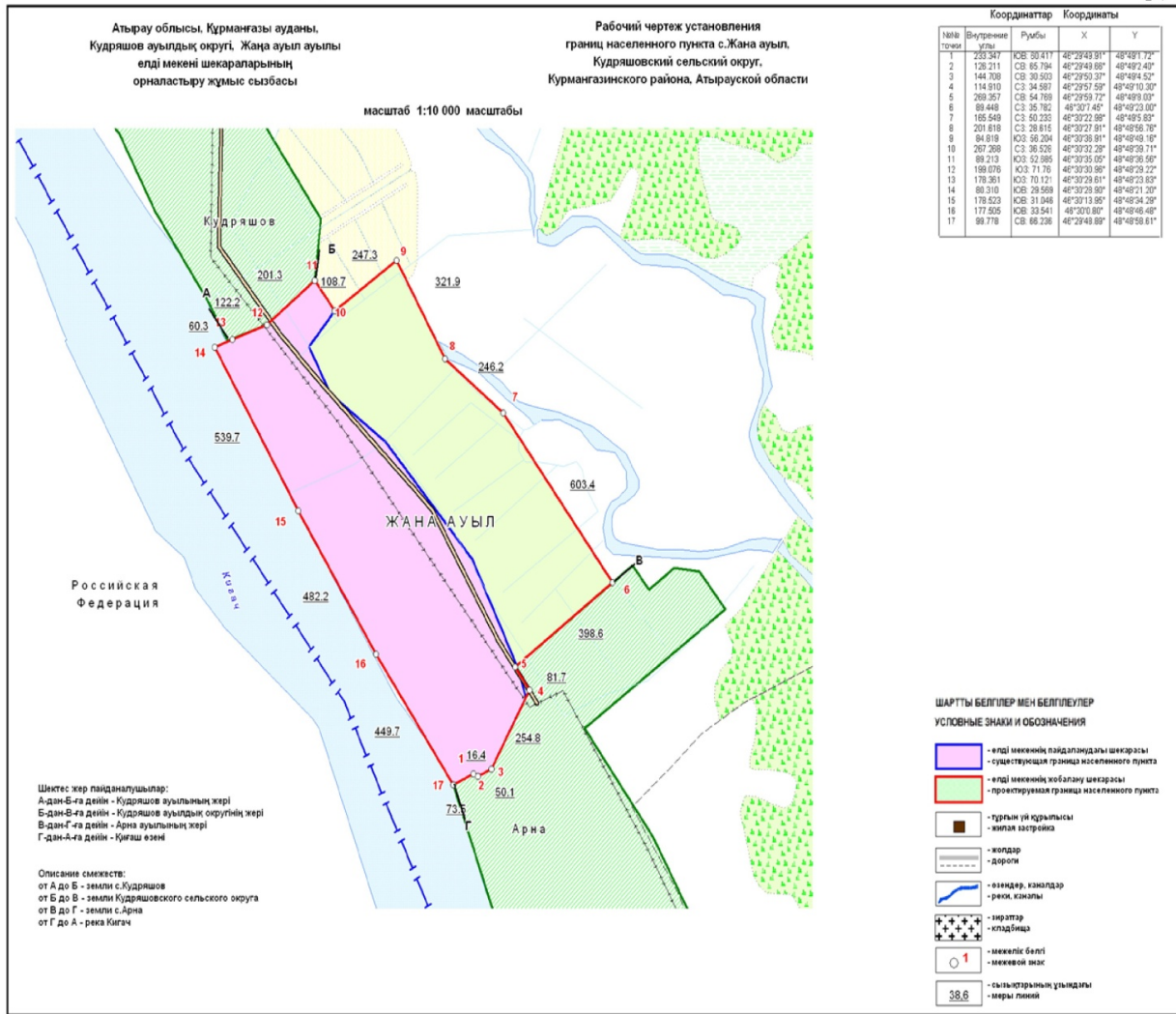
План административной границы села Жасарал



Общая площадь границы села Жасарал – 41,635 гектар
Протяженность границы – 3 472,6 метр

Акимат Курмангазинского района от 18 марта 2020
года № 84 и Курмангазинского районного
маслихата от 18 марта 2020 года № 496-VI
Приложение 4 к совместному постановлению
районного акимата и решению районного
маслихата

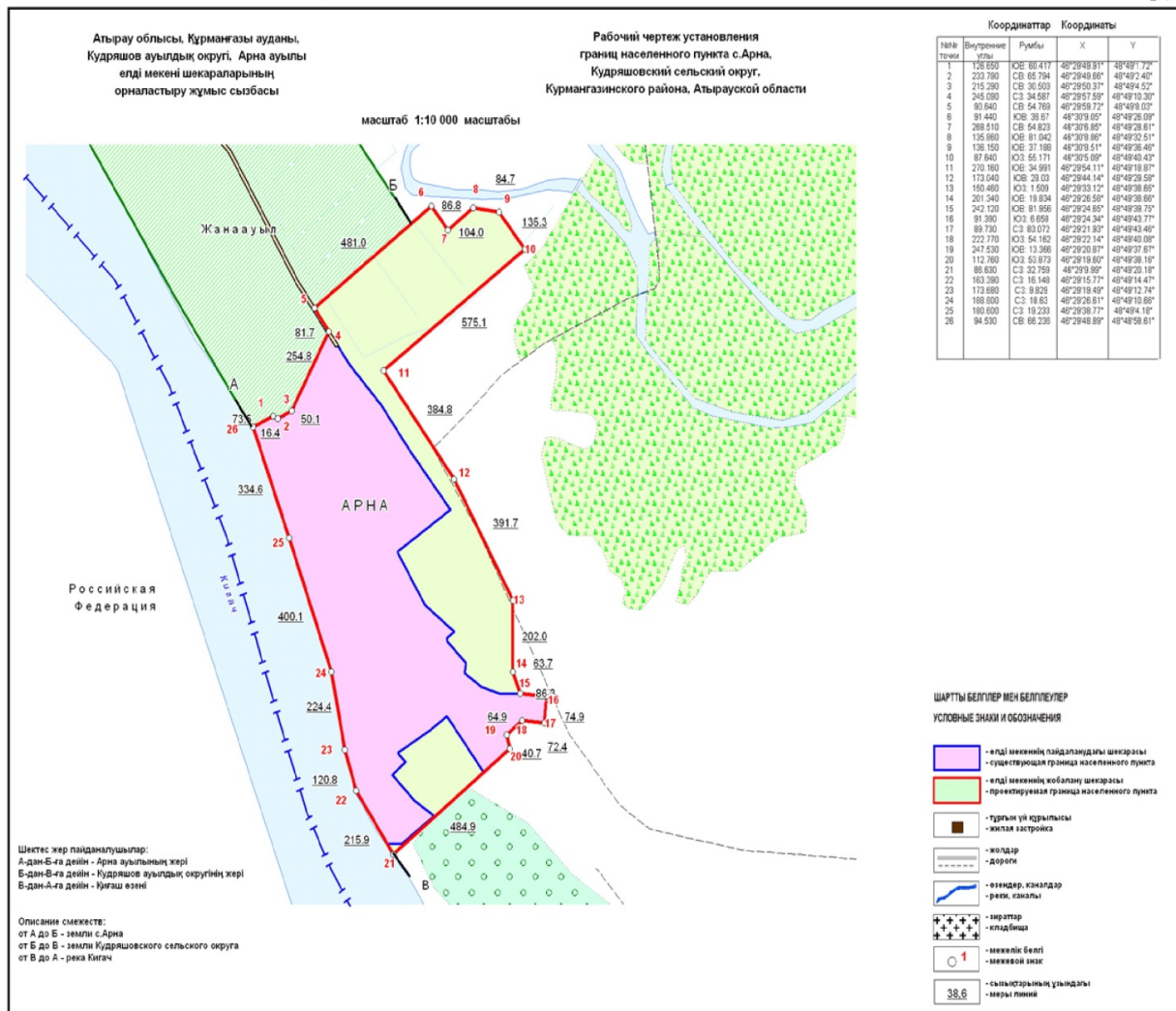
План административной границы села Жана ауыл



Общая площадь границы села Жана ауыл – 91,254 гектар
Протяженность границы – 4 258 метр

Акимат Курмангазинского района от 18 марта 2020
года № 84 и Курмангазинского районного
маслихата от 18 марта 2020 года № 496-VI
Приложение 5 к совместному постановлению
районного акимата и решению районного
маслихата

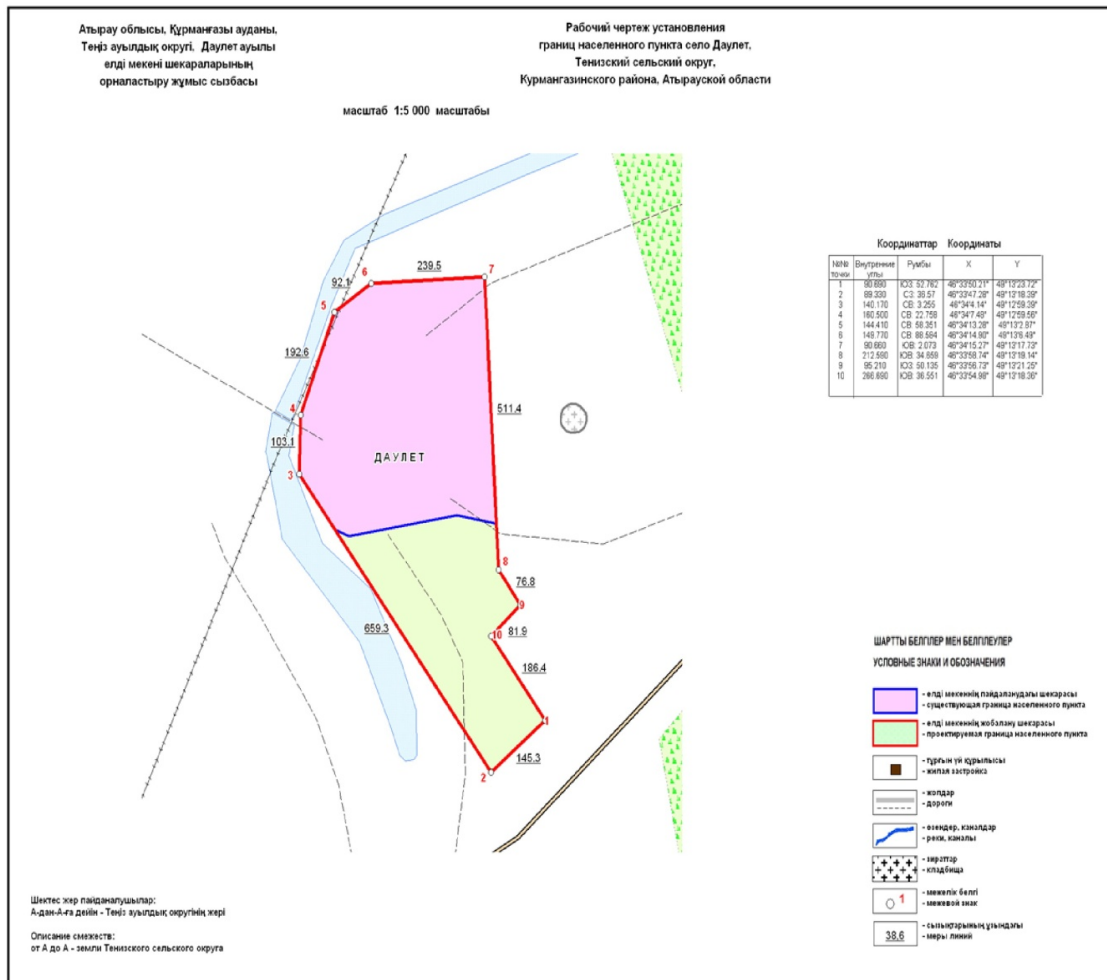
План административной границы села Арна



Общая площадь границы села Арна- 87,5 гектар
Протяженность границы – 5 100,6 метр

Акимат Курмангазинского района от 18 марта 2020
года № 84 и Курмангазинского районного
маслихата от 18 марта 2020 года № 496-VI
Приложение 6 к совместному постановлению
районного акимата и решению районного
маслихата

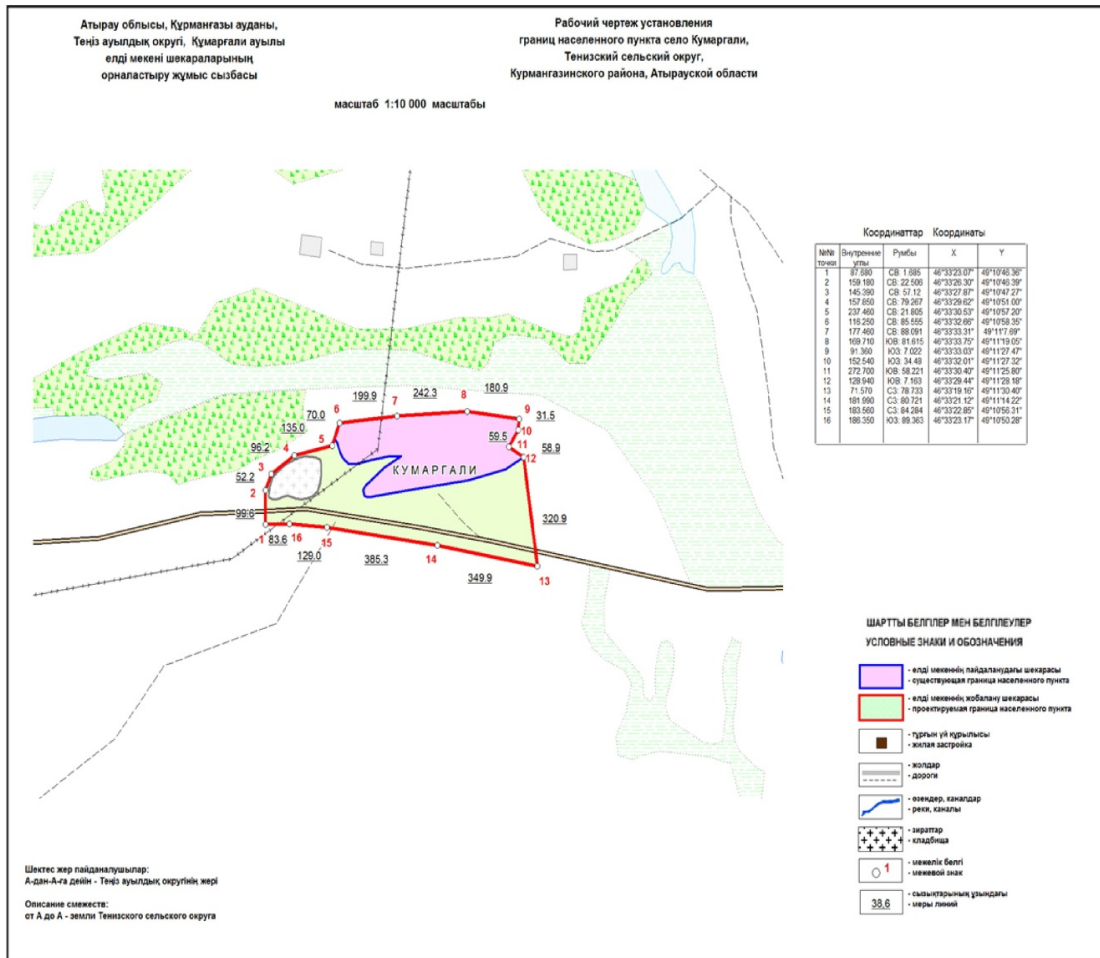
План административной границы села Даулет



Общая площадь границы села Даулет – 24,65 гектар
Протяженность границы – 2 288,4 метр

Акимат Курмангазинского района от 18 марта 2020
года № 84 и Курмангазинского районного
маслихата от 18 марта 2020 года № 496-VI
Приложение 7 к совместному постановлению
районного акимата и решению районного
маслихата

План административной границы села Кумаргали



Общая площадь границы села Кумаргали - 29,52 гектар
Протяженность границы – 2 494,5 метр

Акимат Курмангазинского района от 18 марта 2020
года № 84 и Курмангазинского районного
маслихата от 18 марта 2020 года № 496-VI
Приложение 8 к совместному постановлению
районного акимата и решению районного
маслихата

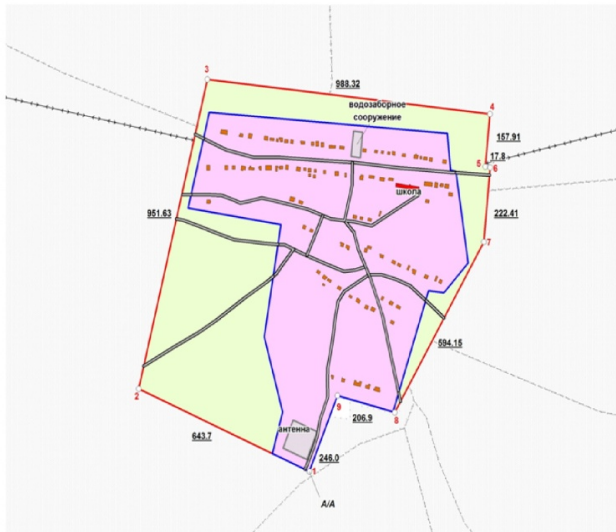
План административной границы села Жалғызтапан

Атырау облысы, Құрманғазы ауданы,
Сүйіндік ауылдық округі, Жалғызпан ауылы
елді мекені шекарыларының
орналастыру жұмыс сызбасы

Рабочий чертеж установления
границ населенного пункта с. Жалғызпан,
Суондукский сельский округ,
Құрманғазинского района, Атырауской области

1:10 000 масштабы

масштаб 1:10 000



Шектес жер пайдаланушылар:
А-дан-А-ға дейін - Сүйіндік ауылдық округінің жері

Описание смежеств:
от А до А - земли Суондукского сельского округа

Координаттар Координаты

№№ Точки	X	Y	Румбы	Внутренние углы
1	48°5'27.49"	47°21'40.98"	СЗ: 64.761	90.710
2	48°5'35.47"	47°21'12.28"	СВ: 17.285	97.950
3	48°6'5.27"	47°21'23.64"	ЮВ: 81.259	98.540
4	48°6'1.91"	47°22'11.30"	ЮЗ: 8.508	90.230
5	48°5'56.82"	47°22'10.53"	ЮЗ: 79.774	268.280
6	48°5'56.75"	47°22'11.38"	ЮЗ: 8.472	91.750
7	48°5'49.59"	47°22'10.30"	ЮЗ: 34.085	154.390
8	48°5'33.18"	47°21'55.36"	СЗ: 73.237	107.320
9	48°5'34.81"	47°21'45.67"	ЮЗ: 25.951	260.810

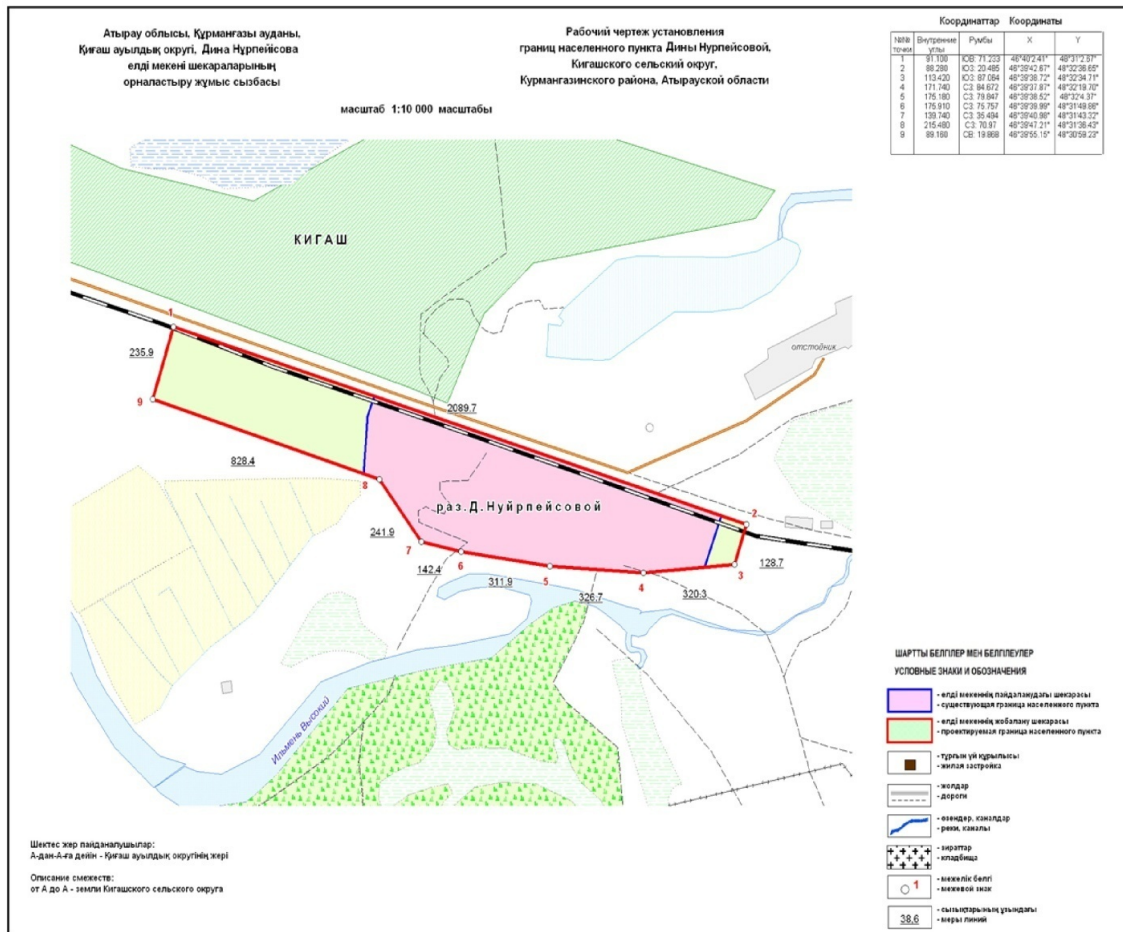
ШАРТТЫ БЕЛГІЛЕР МЕН БЕЛГІЛЕУЕР
УСЛОВНЫЕ ЗНАКИ И СВОБОЖЕНІЯ

- елді мекеннің пайдалануды шектесі
- суиеструкцияның шекарасы
- елді мекеннің шекарасы
- проектируемая шекарасы
- проектируемая шекарасы населенного пункта
- тұрғын үй қорылысы
- қалың ағарма
- жолдар
- доросы
- каналдар, каналдар
- темір, темір
- зағарлар
- қалыңдық
- мақалық белгі
- мақалық белгі
- сызықтардың ұзындығы
- мерзім

Общая площадь границы села Жалғызпан - 99,1 гектар
Протяженность границы – 4 028,8 метр

Акимат Құрманғазинского района от 18 марта 2020
года № 84 и Құрманғазинского районного
маслихата от 18 марта 2020 года № 496-VI
Приложение 9 к совместному постановлению
районного акимата и решению районного
маслихата

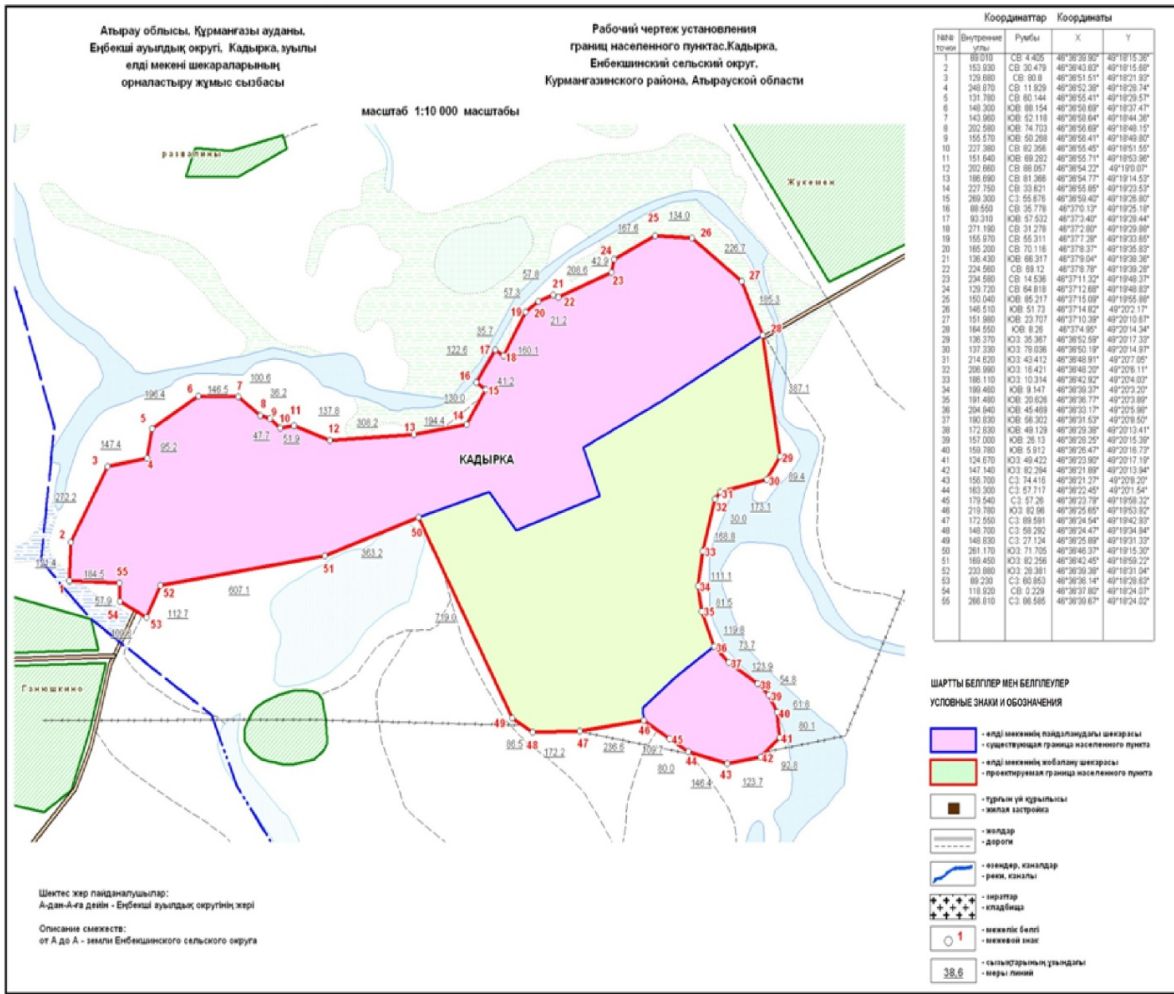
План административной границы села Батырбек



Общая площадь границы населенного пункта Дина Нурпейсова – 56,418 гектар
Протяженность границы – 4 625,9 метр

Акимат Курмангазинского района от 18 марта 2020
года № 84 и Курмангазинского районного
маслихата от 18 марта 2020 года № 496-VI
Приложение 11 к совместному постановлению
районного акимата и решению районного
маслихата

План административной границы села Кадырка

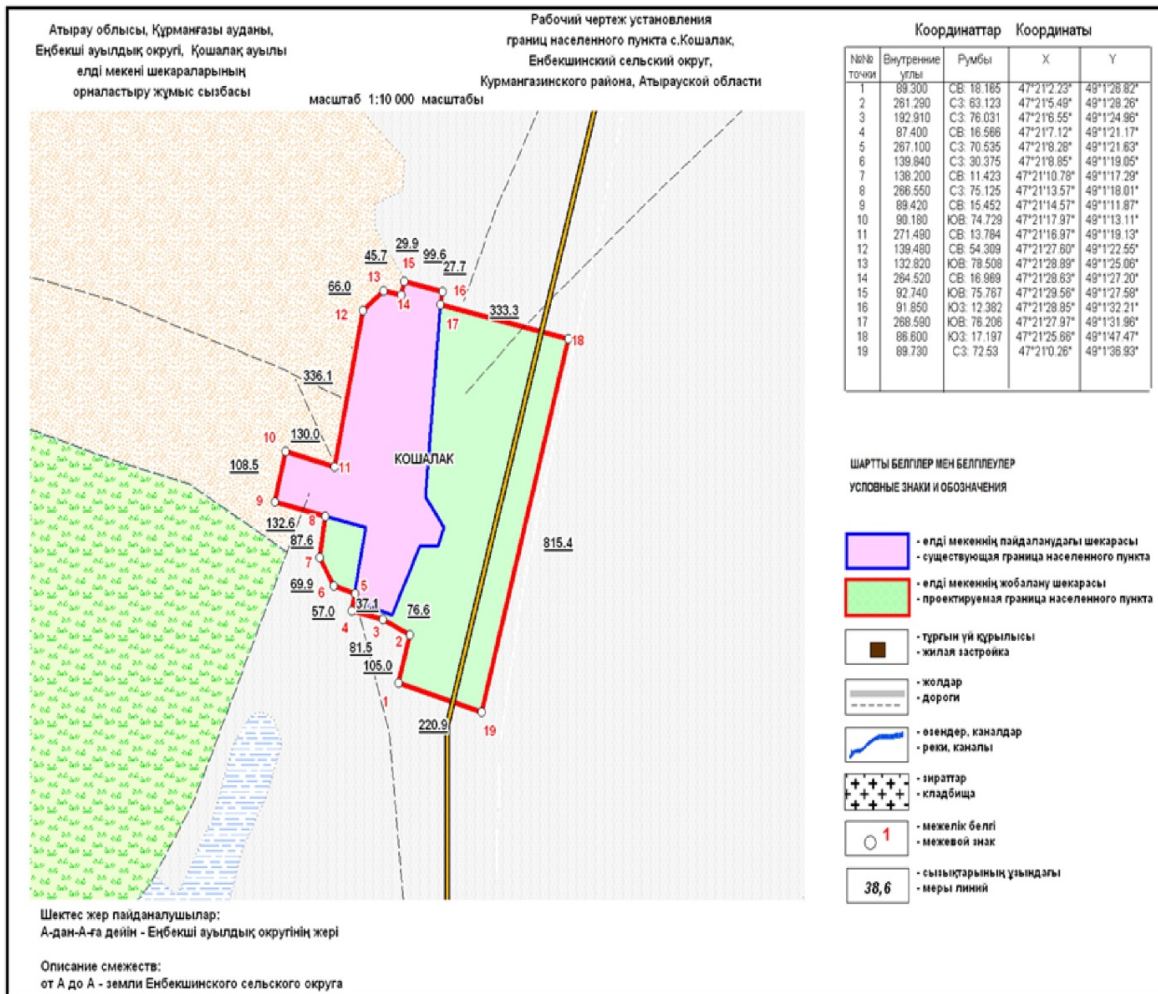


Общая площадь границы села Кадырка – 200,687 гектар

Протяженность границы – 8 204,1 метр

Акимат Курмангазинского района от 18 марта 2020
года № 84 и Курмангазинского районного
маслихата от 18 марта 2020 года № 496-VI
Приложение 12 к совместному постановлению
районного акимата и решению районного
маслихата

План административной границы села Кошалак

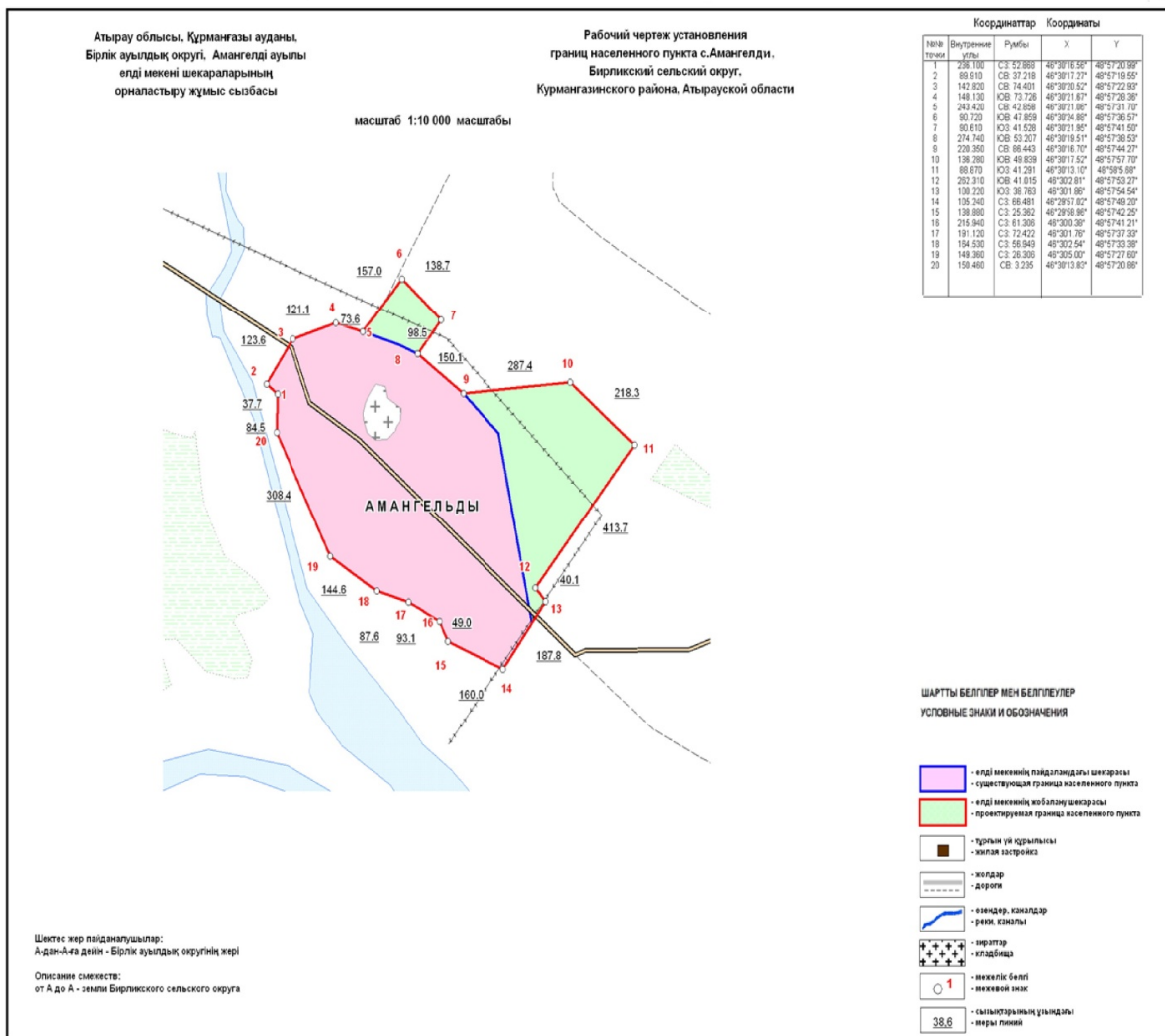


Общая площадь границы села Кошалак – 38,02 гектар

Протяженность границы – 2 860,6 метр

Акимат Құрманғазинского района от 18 марта 2020
года № 84 и Құрманғазинского районного
маслихата от 18 марта 2020 года № 496-VI
Приложение 13 к совместному постановлению
районного акимата и решению районного
маслихата

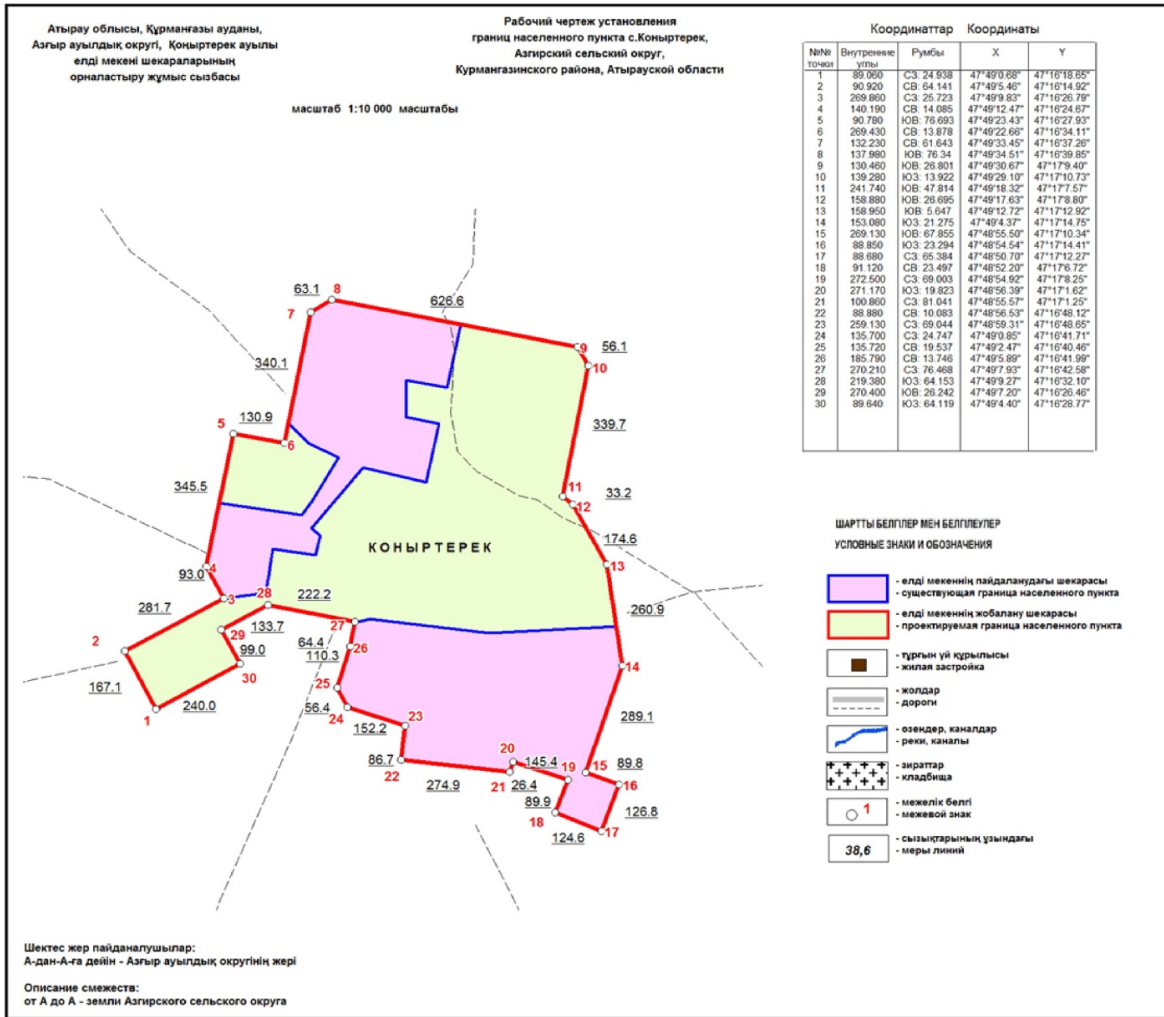
План административной границы села Амангелди



Общая площадь границы села Амангелди – 44,31 гектар
Протяженность границы – 2 974,9 метр

Акимат Курмангазинского района от 18 марта 2020
года № 84 и Курмангазинского районного
маслихата от 18 марта 2020 года № 496-VI
Приложение 14 к совместному постановлению
районного акимата и решению районного
маслихата

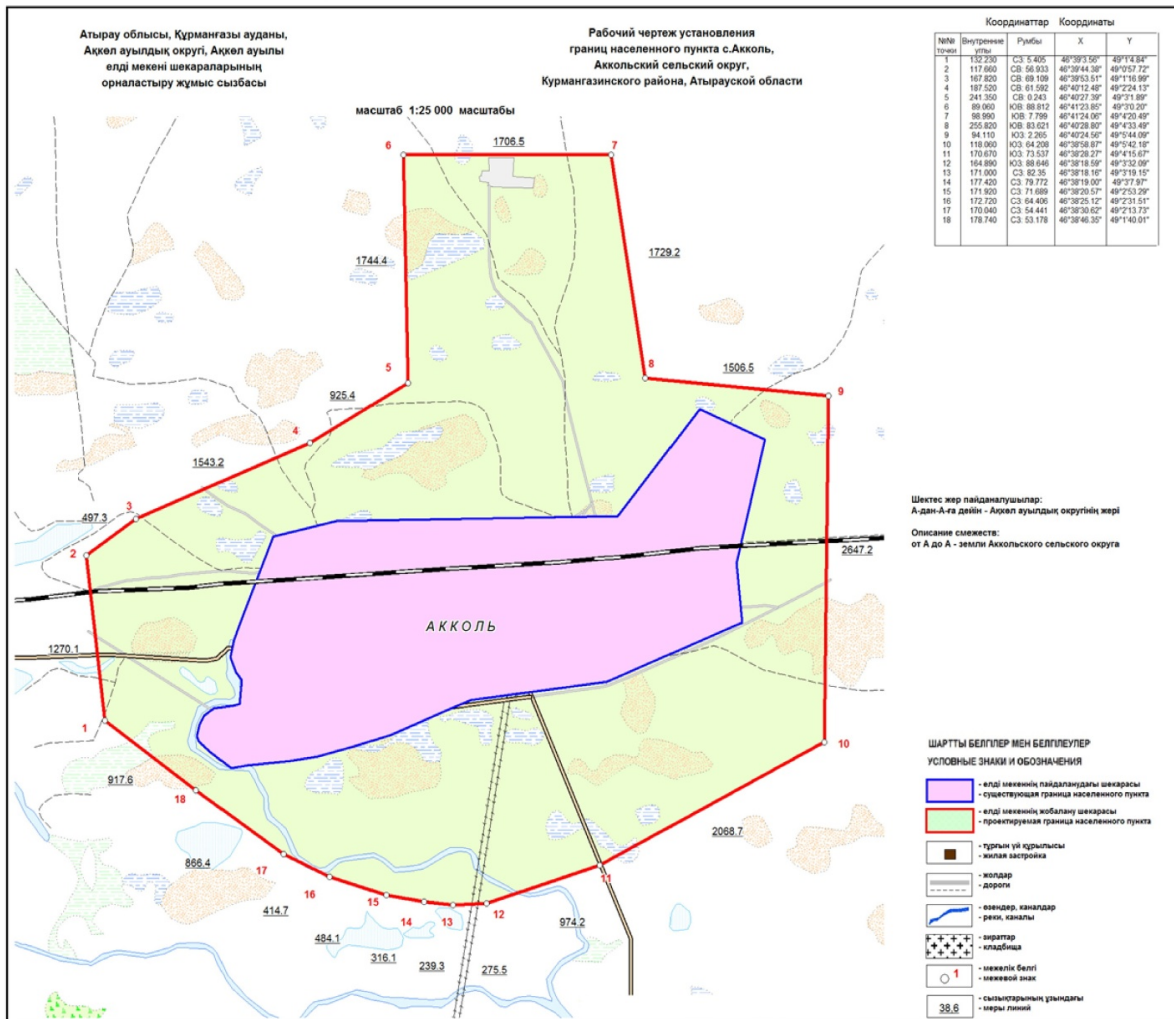
План административной границы села Коньртерек



Общая площадь границы села Коныртерек – 92,347 гектар
Протяженность границы – 5 244 метр

Акимат Курмангазинского района от 18 марта 2020
года № 84 и Курмангазинского районного
маслихата от 18 марта 2020 года № 496-VI
Приложение 15 к совместному постановлению
районного акимата и решению районного
маслихата

План административной границы села Акколь

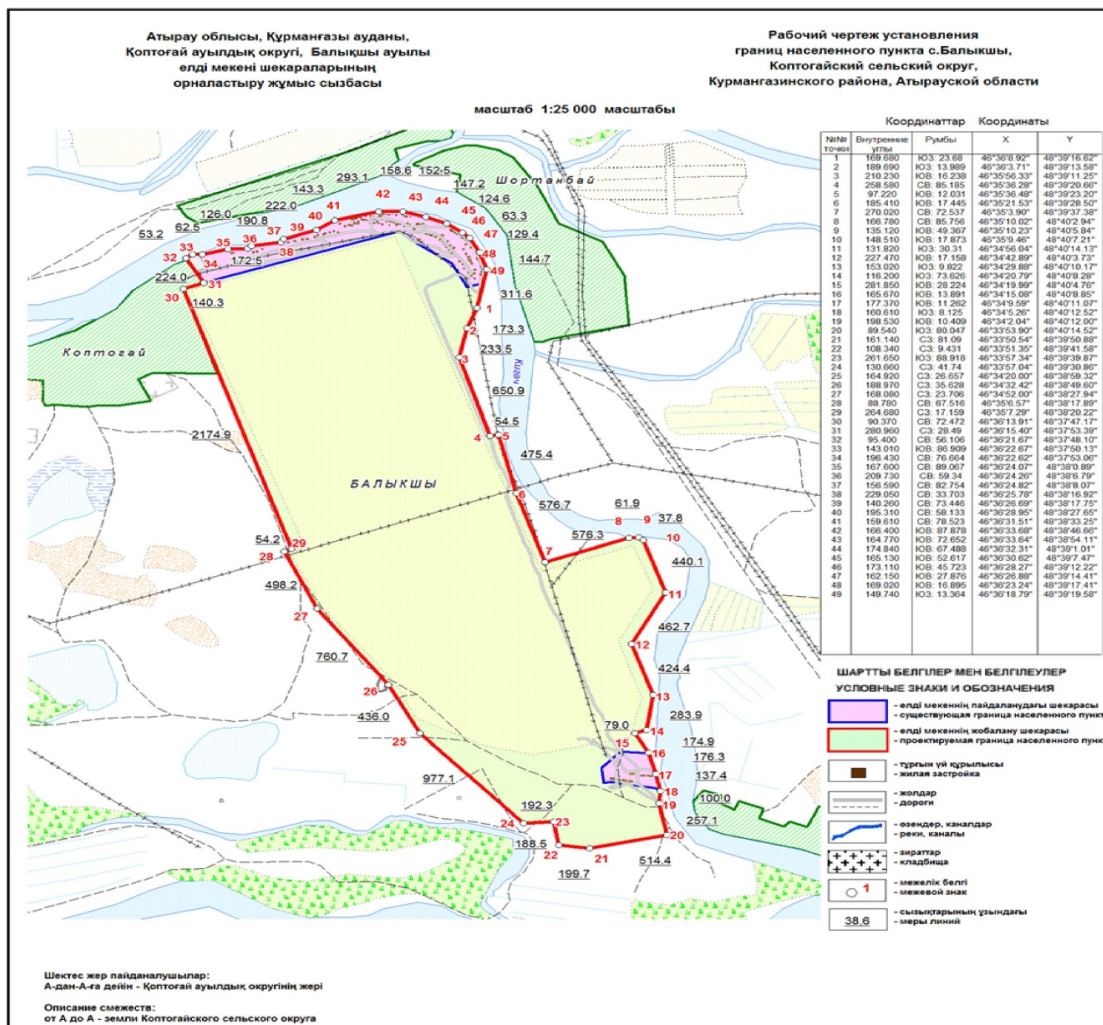


Общая площадь границы села Акколь – 2221,96 гектар

Протяженность границы – 20 126,5 метр

Акимат Курмангазинского района от 18 марта 2020
года № 84 и Курмангазинского районного
маслихата от 18 марта 2020 года № 496-VI
приложение 16 к совместному постановлению
районного акимата и решению районного
маслихата

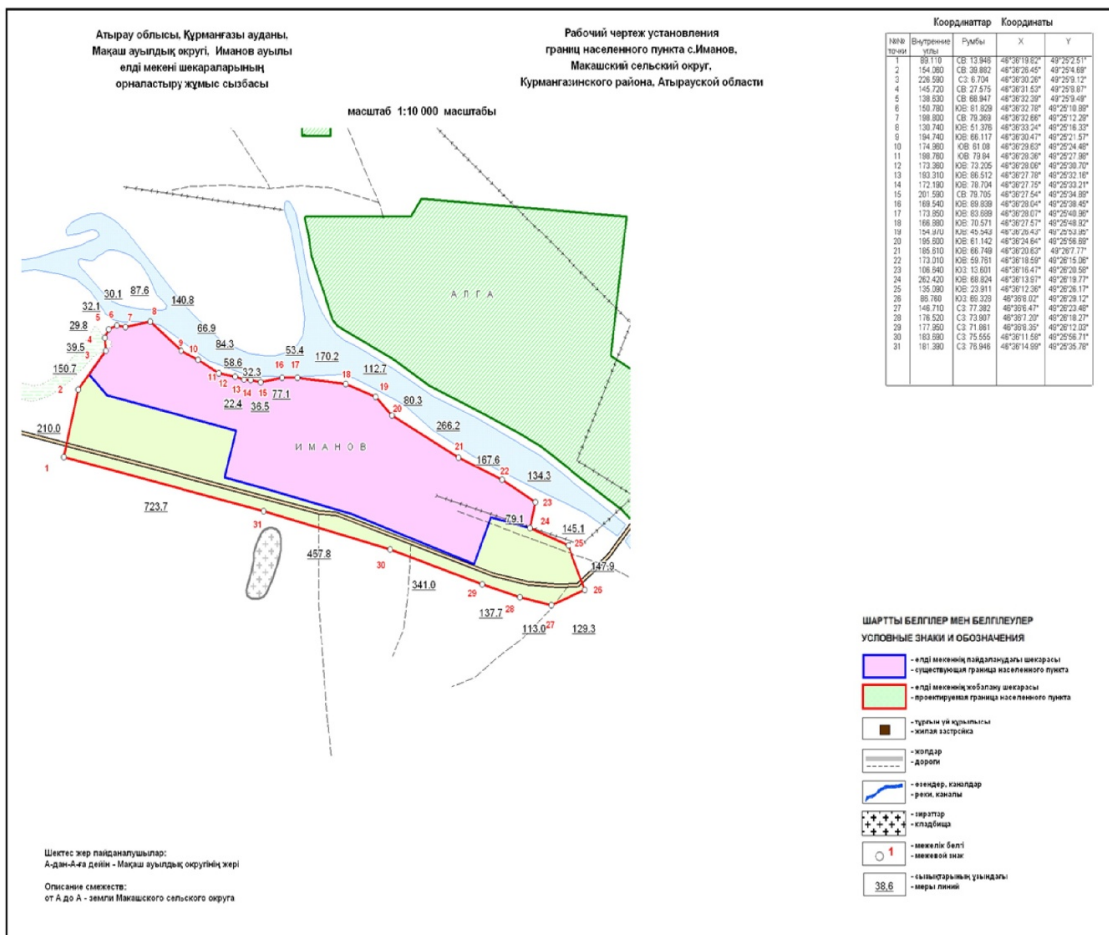
План административной границы села Балыкшы



Общая площадь границы села Балыкшы – 804,763 гектар
Протяженность границы – 14 297 метр

Акимат Курмангазинского района от 18 марта 2020
года № 84 и Курмангазинского районного
маслихата от 18 марта 2020 года № 496-VI
Приложение 17 к совместному постановлению
районного акимата и решению районного
маслихата

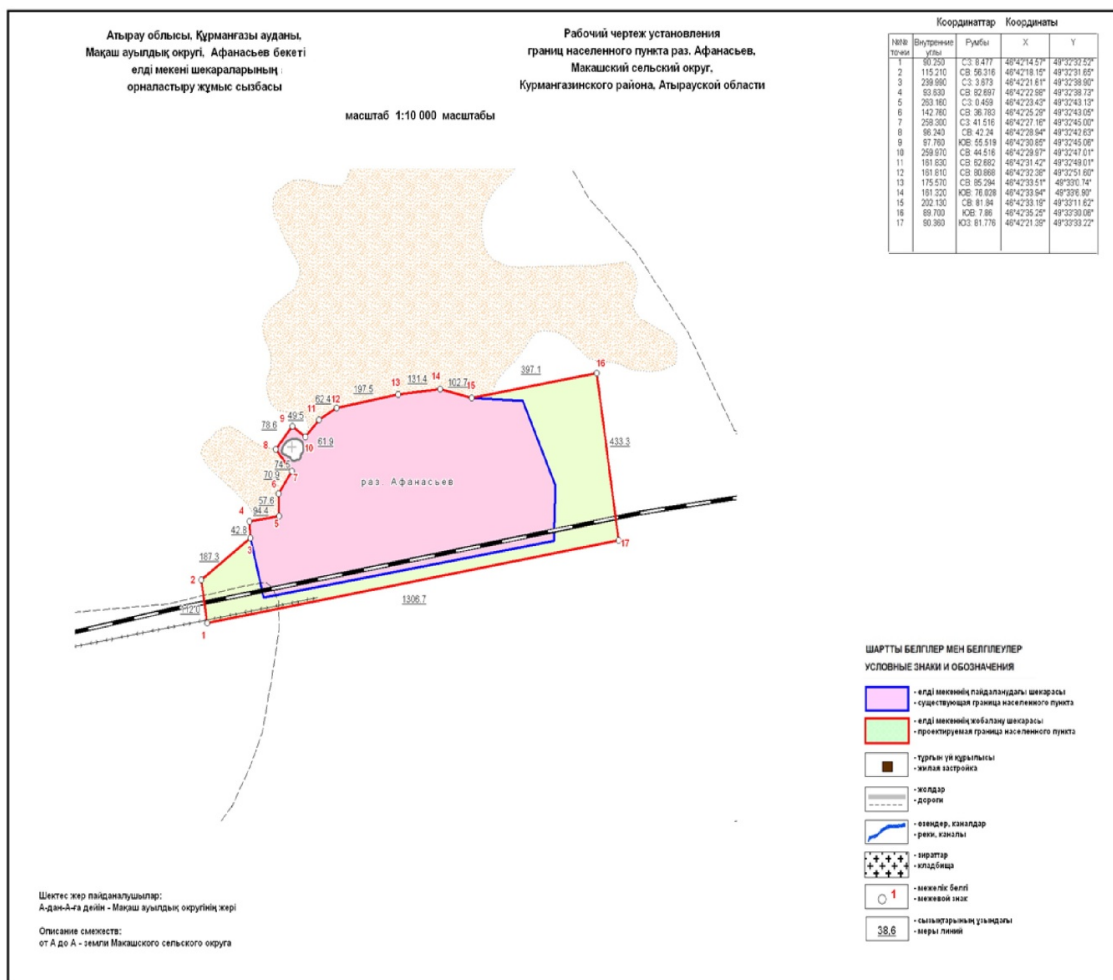
План административной границы села Иманов



Общая площадь границы села Иманов – 66,8 гектар
Протяженность границы – 4 358,2 метр

Акимат Курмангазинского района от 18 марта 2020
года № 84 и Курмангазинского районного
маслихата от 18 марта 2020 года № 496-VI
Приложение 18 к совместному постановлению
районного акимата и решению районного
маслихата

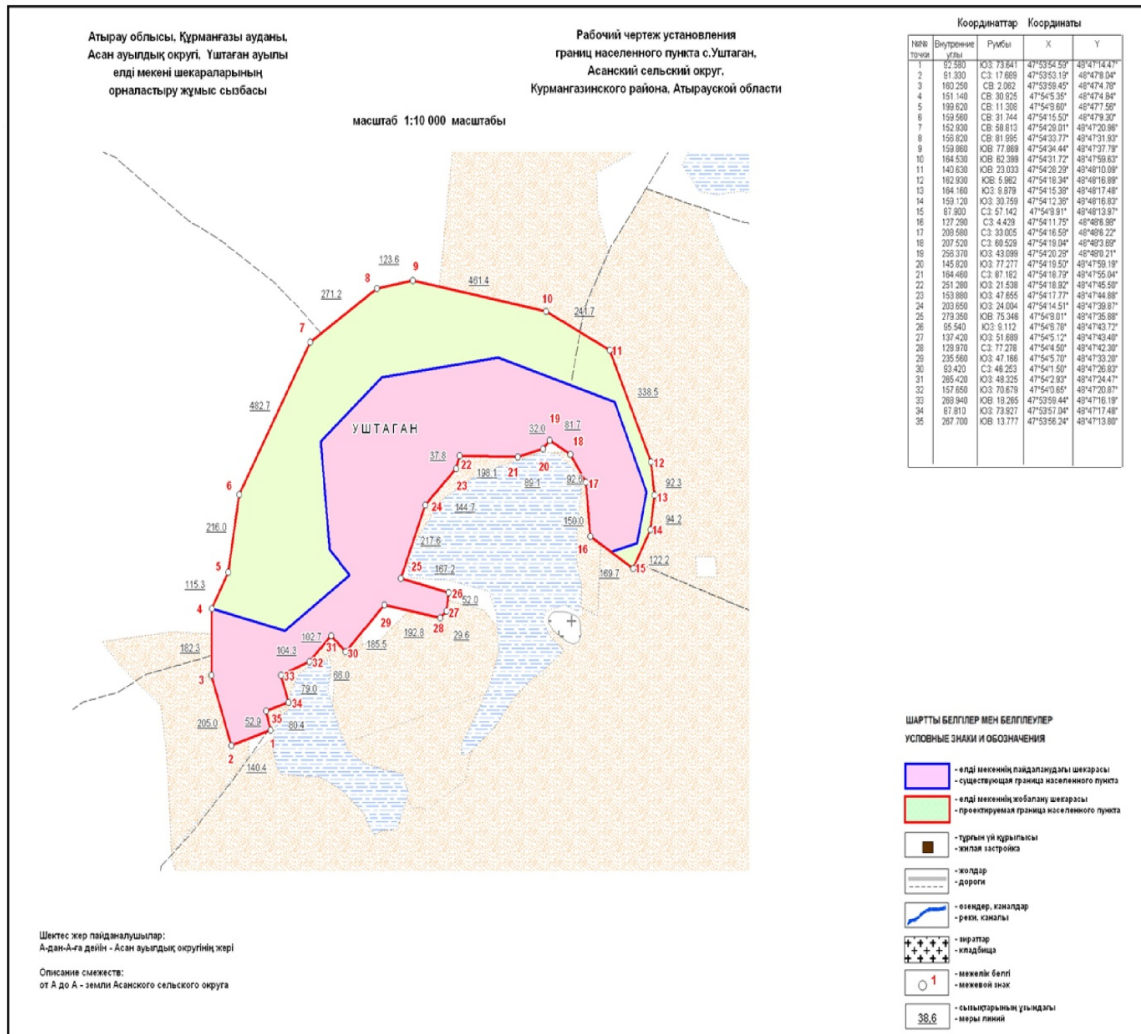
План административной границы села Кокарна



Общая площадь границы станции Афанасьев - 51,4 гектар
Протяженность границы – 3 460,7 метр

Акимат Құрманғазинского района от 18 марта 2020
года № 84 и Құрманғазинского районного
маслихата от 18 марта 2020 года № 496-VI
Приложение 20 к совместному постановлению
районного акимата и решению районного
маслихата

План административной границы села Жамбыл



Общая площадь границы села Уштаган – 91,4 гектар
Протяженность границы – 5 412,4 метр