

Об утверждении Плана по управлению пастбищами и их использованию по Усть-Каменогорскому сельскому округу на 2021-2022 годы

Решение Уланского районного маслихата Восточно-Казахстанской области от 28 декабря 2020 года № 435. Зарегистрировано Департаментом юстиции Восточно-Казахстанской области 30 декабря 2020 года № 8113

Примечание ИЗПИ.

В тексте документа сохранена пунктуация и орфография оригинала.

В соответствии со статьями 8, 13 Закона Республики Казахстан "О пастбищах" от 20 февраля 2017 года, подпунктом 15) пункта 1 статьи 6 Закона Республики Казахстан от 23 января 2001 года "О местном государственном управлении и самоуправлении в Республике Казахстан", Уланский районный маслихат РЕШИЛ:

1. Утвердить План по управлению пастбищами и их использованию по Усть-Каменогорскому сельскому округу на 2021-2022 годы, согласно приложению к настоящему решению.

2. Настоящее решение вводится в действие по истечении десяти календарных дней после дня его первого официального опубликования.

Председатель сессии

Секретарь Уланского районного маслихата

Ш. Захарьянов

О. Сыдыков

Приложение к решению
Уланского районного маслихата
от 28 декабря 2020 года № 435

План по управлению пастбищами и их использованию по Усть-Каменогорскому сельскому округу на 2021-2022 гг.

План по управлению пастбищами и их использованию по Усть-Каменогорскому сельскому округу на 2021-2022 годы (далее - План) разработан в соответствии с Законом Республики Казахстан "О местном государственном управлении и самоуправлении в Республике Казахстан" от 23 января 2001 года, Законом Республики Казахстан "О пастбищах" от 20 февраля 2017 года, приказом Заместителя Премьер-Министра Республики Казахстан - Министра сельского хозяйства Республики Казахстан от 24 апреля 2017 года № 173 "Об утверждении Правил рационального использования пастбищ" (зарегистрирован в Реестре государственной регистрации нормативных правовых актов № 15090), приказом Министра сельского хозяйства Республики Казахстан от 14 апреля 2015 годам № 3-3/332 "Об утверждении предельно допустимой нормы нагрузки на общую площадь пастбищ" (зарегистрирован в Реестре государственной регистрации нормативных правовых актов № 11064).

Для организации плана по управлению пастбищами и их использованию составлена

:

- схема расположения пастбищ на территории Усть-Каменогорского сельского округа в разрезе категории земель, собственников земельных участков и землепользователей (приложение 1);
- приемлемые схемы пастбищеоборотов (приложение 2);
- карта с обозначением внешних и внутренних границ и площадей пастбищ (приложение 3);
- схема доступа пастбищепользователей к водным источникам (приложение 4);
- схема перераспределения пастбищ для размещения поголовья сельскохозяйственных животных физических и юридических лиц у которых отсутствуют пастбища и перемещение его на предоставляемые участки (приложение 5)

;

- схема размещения поголовья сельскохозяйственных животных на отгонных пастбищах физических и юридических лиц (приложение 6);
- календарный график по использованию пастбищ, устанавливающий сезонные маршруты выпаса и передвижения сельскохозяйственных животных (приложение 7).

План принят с учетом сведений о состоянии геоботанического обследования пастбищ, сведений о ветеринарно-санитарных объектах, данных о численности поголовья сельскохозяйственных животных с указанием их владельцев - пастбищепользователей, физических и (или) юридических лиц, данных о количестве гуртов, отар, табунов, сформированных по видам и половозрастным группам сельскохозяйственных животных, сведений о формировании поголовья сельскохозяйственных животных для выпаса на отгонных пастбищах, особенностей выпаса сельскохозяйственных животных на культурных и аридных пастбищах, сведений о сервитутах для прогона скота и иных данных, предоставленных государственными органами, физическими и (или) юридическими лицами.

Усть-Каменогорский сельский округ расположен в северной части Уланского района вдоль левого берега реки Иртыш в горно-степной, сухостепной зоне. Горно-степная зона подразделяется на горную лугово-степную, предгорную степную умеренно-влажную и степную умеренно засушливую подзоны. Климат умеренно-засушливый, умеренно жаркий, со среднегодовым количеством осадков 360-390 мм. Температура воздуха самая низкая -45, самая высокая +40. Среднегодовая температура +10. Относительная влажность 68 %. Преобладают ветры юго-восточные и северо-западного направления, со среднегодовой скоростью 2,7 м/сек.

Почвы темно-каштановые, горные черноземы южные, черноземы обыкновенные, черноземы южные, горные черноземы выщелоченные и обыкновенные.

Растительный покров представляет собой: ковыльно-типчаково-полынные, ковыльно-типчаково-разнотравные, разнотравно-злаковые, мягкостебельные и кустарниково-дерновинно-злаковые с разнотравьем.

Устойчивый снежный покров устанавливается в середине ноября, сходит в первой декаде апреля. Продолжительность безморозного периода 130-150 дней.

Гидрография представляет собой бассейн реки Иртыш. Множество рек и ручьев без названия.

Административный центр село Восточное находится в 35,5 км к северо-западу от районного центра поселка Касыма Кайсенова.

Усть-Каменогорский сельский округ занимает 27215,6 гектар площади, в том числе: пашни – 8576,4 гектар, пастбища – 15553,2 гектар, сенокосы – 1455,7 гектар.

По категориям земли подразделяются на:

земли сельскохозяйственного назначения – 24655,2 гектар;

земли населенных пунктов – 2516,1 гектар;

земли промышленности, транспорта, связи, для нужд космической деятельности, обороны, национальной безопасности и иного несельскохозяйственного назначения – 9,3 гектар;

земли запаса – 1022 гектар.

На 1 января 2020 года в Усть-Каменогорском сельском округе поголовье сельскохозяйственных животных составляет: крупного рогатого скота 1881 голов, из них маточное поголовье 609 голов, мелкого рогатого скота 901 голов, лошадей 119 голов (таблица № 1).

таблица № 1

№	Сельский округ	население				к/х и ТОО				Всего:			
		КРС		МРС	Лошад и	КРС		МРС	Лошад и	КРС		МРС	Лошад и
		всего	в том числе дойные			всего	в том числе дойные			всего	в том числе дойные		
1	Усть-Каменогорский	1167	389	901	105	714	280	0	14	1881	669	901	119

Для ветеринарного обслуживания сельскохозяйственных животных и птиц в округе организовано: ветеринарных пунктов – 1, скотомогильников – 1.

Для обеспечения сельскохозяйственных животных по Усть-Каменогорскому сельскому округу имеются всего 15553,3 гектар пастбищных угодий, в черте населенных пунктов числится 1547 гектар пастбищ.

На основании вышеизложенного, согласно статьи 15 Закона Республики Казахстан "О пастбищах" для нужд местного населения Усть-Каменогорского сельского округа по содержанию маточного (дойного) поголовья сельскохозяйственных животных при имеющихся пастбищных угодьях населенного пункта в размере 1547 гектар, потребность составляет 1370,5 гектар (таблица № 2), которое планируется восполнить за счет стойлового содержания животных.

таблица № 2

№	Сельский округ	Площадь пастбищ, (га)	Наличие дойных коров (гол.)	Норма потребности пастбищна 1 гол., (га)	Потребность пастбищ, (га)	Нехватка, (га)
1	Усть-Каменогорский	1547	389	7,5	2917,5	1370,5

Для выпаса скота местного населения Усть-Каменогорского сельского округа предоставлено 70 гектар.

Имеется потребность пастбищных угодий по выпасу других сельскохозяйственных животных местного населения в размере 8131,5 гектар, при норме нагрузки на голову КРС – 7,5 га/гол., МРС – 1,5 га/гол., лошадей – 9 га/гол (таблица № 3).

таблица № 3

№	Сельский округ	население			Норма потребности пастбищ на 1 гол., (га)			Потребность пастбищ,(га)				Предоставлено для выпаса скота	Нехватка, (га)
		КРС	МРС	Лошади	КРС	МРС	Лошади	КРС	МРС	Лошади	Итого (га)		
1	Усть-Каменогорский	778	901	105	7,5	1,5	9	5835	1351,5	945	8131,5	70	8061,5

Сложившуюся потребность пастбищных угодий в размере 8061,5 гектар необходимо восполнить за счет выпаса сельскохозяйственных животных населения на отгонных пастбищах учетного квартала 05-079-049.

Поголовье в ТОО, крестьянских и фермерских хозяйствах Усть-Каменогорского сельского округа составляет: крупного рогатого скота 714 голов, мелкого рогатого скота 0 голов, лошадей 14 голов (таблица № 4).

таблица № 4

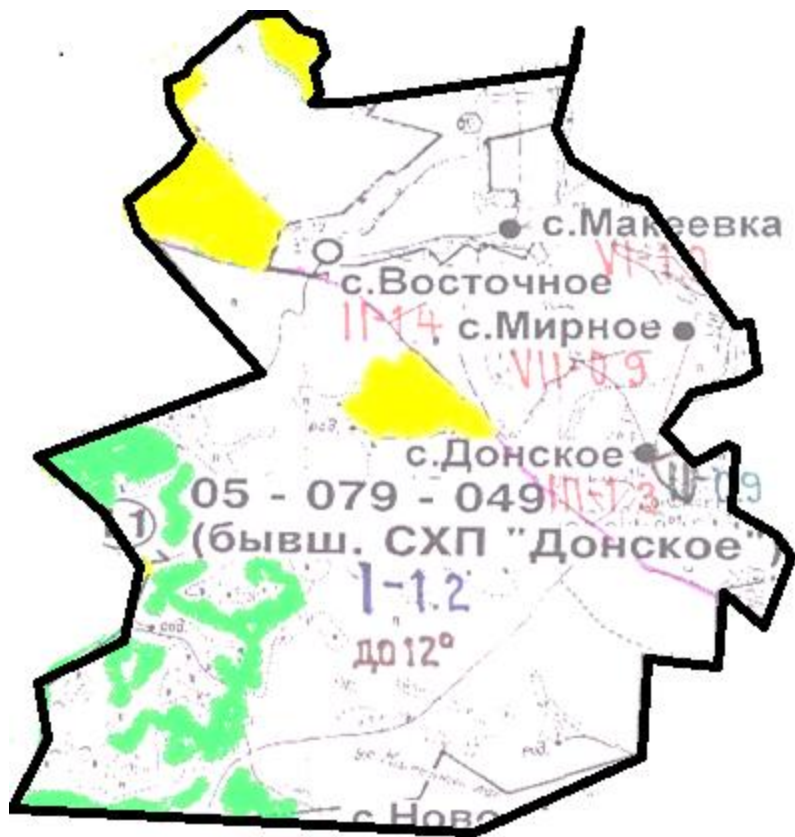
№	Сельский округ	Наличие скота по видам, (гол)			Норма потребности пастбищ на 1 гол., (га)			Потребность пастбищ,(га)			
		КРС	МРС	Лошадь	КРС	МРС	Лошадь	КРС	МРС	Лошадь	Итого (га)
1	Усть-Каменогорский	714	0	14	7,5	1,5	9	5355	0	126	5481

Площадь пастбищ ТОО, крестьянских и фермерских хозяйств составляет 13965 гектар. Избыток пастбищных угодий ТОО, крестьянских и фермерских хозяйств составляет 8484 гектар.

Приложение 1
к Плану по управлению
пастбищами и их
использованию
в Усть-Каменогорском сельском
округе на 2021-2022 годы

Схема (карта) расположения пастбищ на территории Усть-Каменогорского сельского округа в разрезе категорий земель, собственников земельных участков и землепользователей на основании правоустанавливающих документов

Сноска. Приложение 1 в редакции решения Уланского районного маслихата Восточно-Казахстанской области от 27.12.2021 № 122 (вводится в действие по истечении десяти календарных дней после дня его первого официального опубликования).



Условные обозначения:

границы сельского округа



пастбища категории земель сельскохозяйственного назначения



пастбища категории земель населенных пунктов

Список собственников земельных участков, прилагаемый к схеме (карте) расположения пастбищ Усть-Каменогорского сельского округа

№	Наименование собственника	Площадь пастбищ (га)	Наличие скота по видам (голов)		
			КРС	МРС	Лошади
1	Керейбаева Мағи Ақылбекқызы	12	0	0	0
	Товарищество с ограниченной				

2	ответственность ю ТАНДЕМ-Агро"	20	0	0	0
---	--------------------------------------	----	---	---	---

**Список землепользователей земельных участков, прилагаемый к схеме (карте)
расположения пастбищ Усть-Каменогорского сельского округа**

№	Наименование землепользовате ля	Площадь пастбищ (га)	Наличие скота по видам (голов)		
			КРС	МРС	Лошади
1	Байсалбаев М ұ р а т Айтқалиұлы	28,4	0	0	0
2	Бережной Артем Геннадьевич	29,1	0	0	0
3	Коммандитное товарищество " Купин и компания"	19,6	0	0	0
4	Товарищество с ограниченной ответственностью ю "Иргыш"	1654,8	144	0	4
5	Товарищество с ограниченной ответственностью ю "КОРПОРАЦИЯ УЛАН"	0,7	0	0	0
6	Товарищество с ограниченной ответственностью ю Ново-Донское"	118,8	0	0	0
7	Товарищество с ограниченной ответственностью ю "Ярославское"	96,7	0	0	0

Расшифровка аббревиатур:

КРС - крупный рогатый скот;

МРС - мелкий рогатый скот.

Приложение 2
к Плану по управлению
пастбищами и их
использованию
в Усть-Каменогорском сельском
округе на 2021-2022 годы

Приемлемые схемы пастбищеоборотов

Сноска. Приложение 2 в редакции решения Уланского районного маслихата Восточно-Казахстанской области от 27.12.2021 № 122 (вводится в действие по истечении десяти календарных дней после дня его первого официального опубликования).



Условные обозначения:

 границы сельского округа

 границы пастбищ, используемых в весеннее и летнее время

 границы пастбищ, используемых в осеннее и зимнее время

 пастбища категории земель сельскохозяйственного назначения

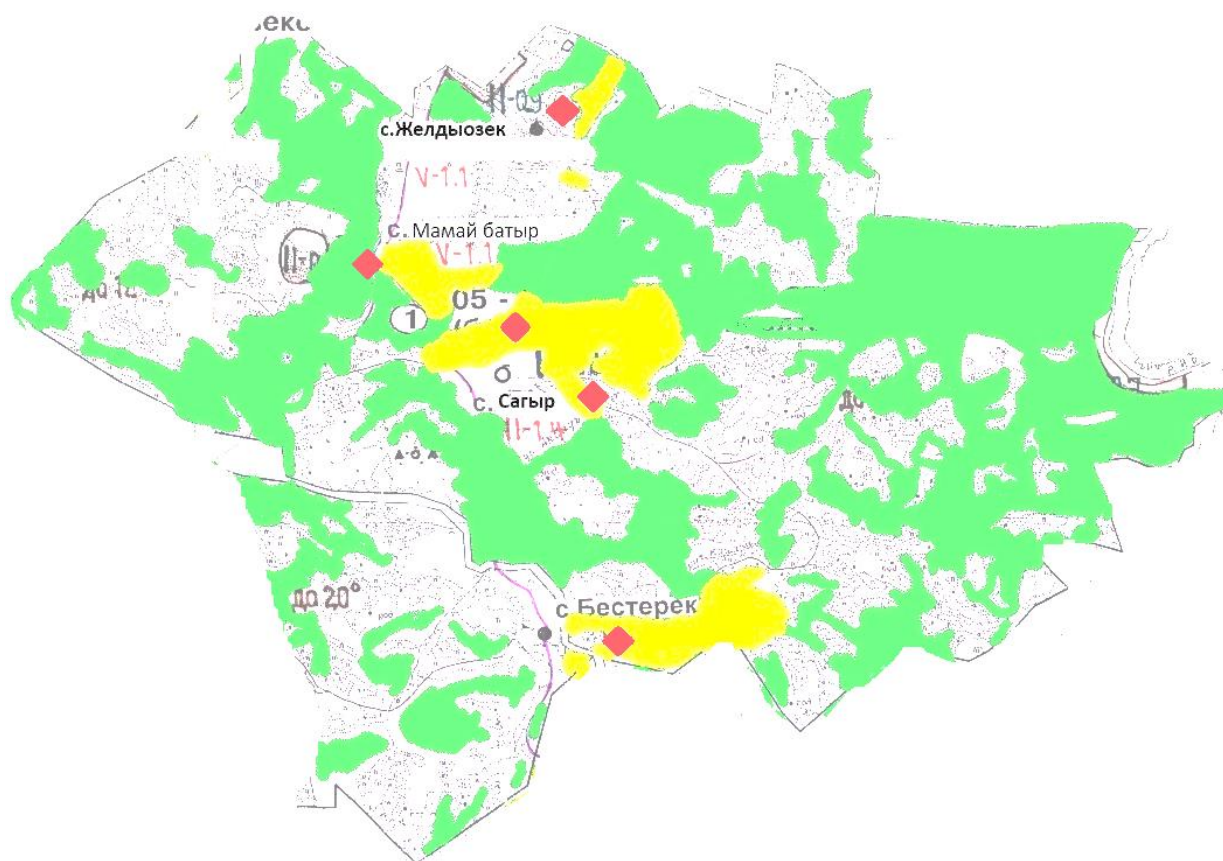


пастбища категории земель населенных пунктов

Приложение 3
к Плану по управлению
пастбищами и их
использованию
в Усть-Каменогорском сельском
округе на 2021-2022 годы

Карта с обозначением внешних и внутренних границ и площадей пастбищ

Сноска. Приложение 3 в редакции решения Уланского районного маслихата Восточно-Казахстанской области от 27.12.2021 № 122 (вводится в действие по истечении десяти календарных дней после дня его первого официального опубликования).





Условные обозначения:



участки сезонных пастбищ сельскохозяйственного назначения во внутренних и внешних границах



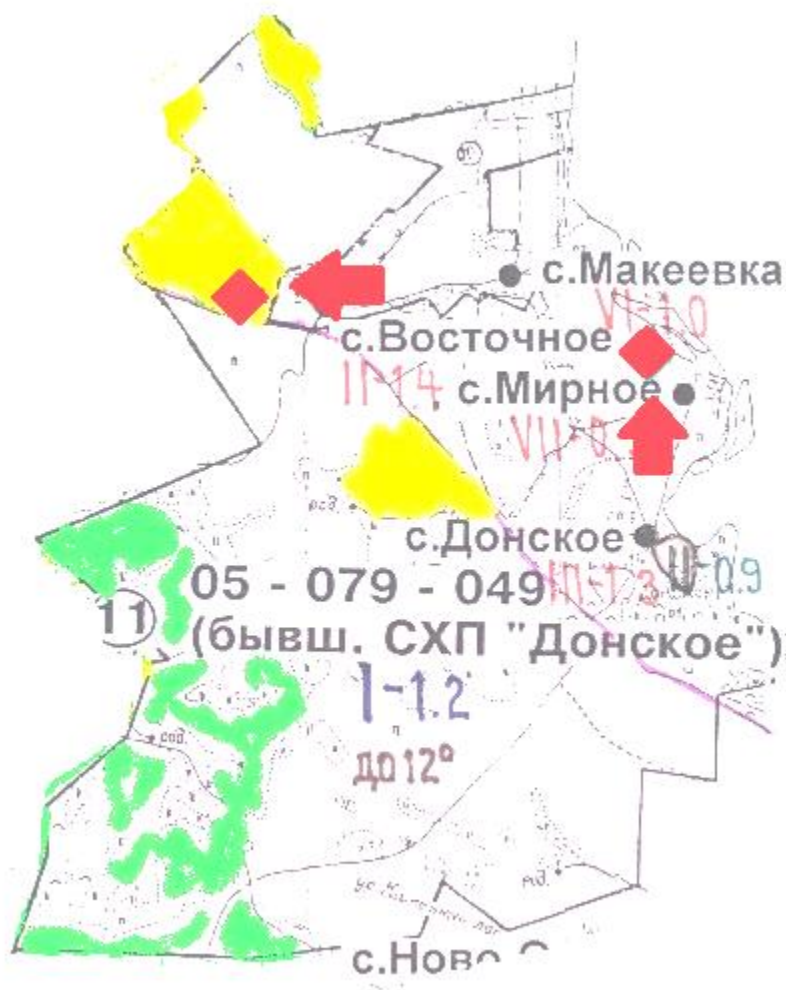
пастбища категории земель населенных пунктов



ВОДОПОЙ

Схема доступа пастбищепользователей к водным источникам

Сноска. Приложение 4 в редакции решения Уланского районного маслихата Восточно-Казахстанской области от 27.12.2021 № 122 (вводится в действие по истечении десяти календарных дней после дня его первого официального опубликования).



Условные обозначения:




пастбища категории земель сельскохозяйственного назначения



пастбища категории земель населенных пунктов



водопой



доступ пастбищепользователей к водоисточникам

Приложение 5
к Плану по управлению
пастбищами и их
использованию
в Усть-Каменогорском сельском
округе на 2021-2022 годы

Схема перераспределения пастбищ для размещения поголовья сельскохозяйственных животных физических и юридических лиц у которых отсутствуют пастбища и перемещение его на предоставляемые участки

Сноска. Приложение 5 в редакции решения Уланского районного маслихата Восточно-Казахстанской области от 27.12.2021 № 122 (вводится в действие по истечении десяти календарных дней после дня его первого официального опубликования).



Условные обозначения:



пастбища категории земель сельскохозяйственного назначения



пастбища категории земель населенных пунктов



водопой

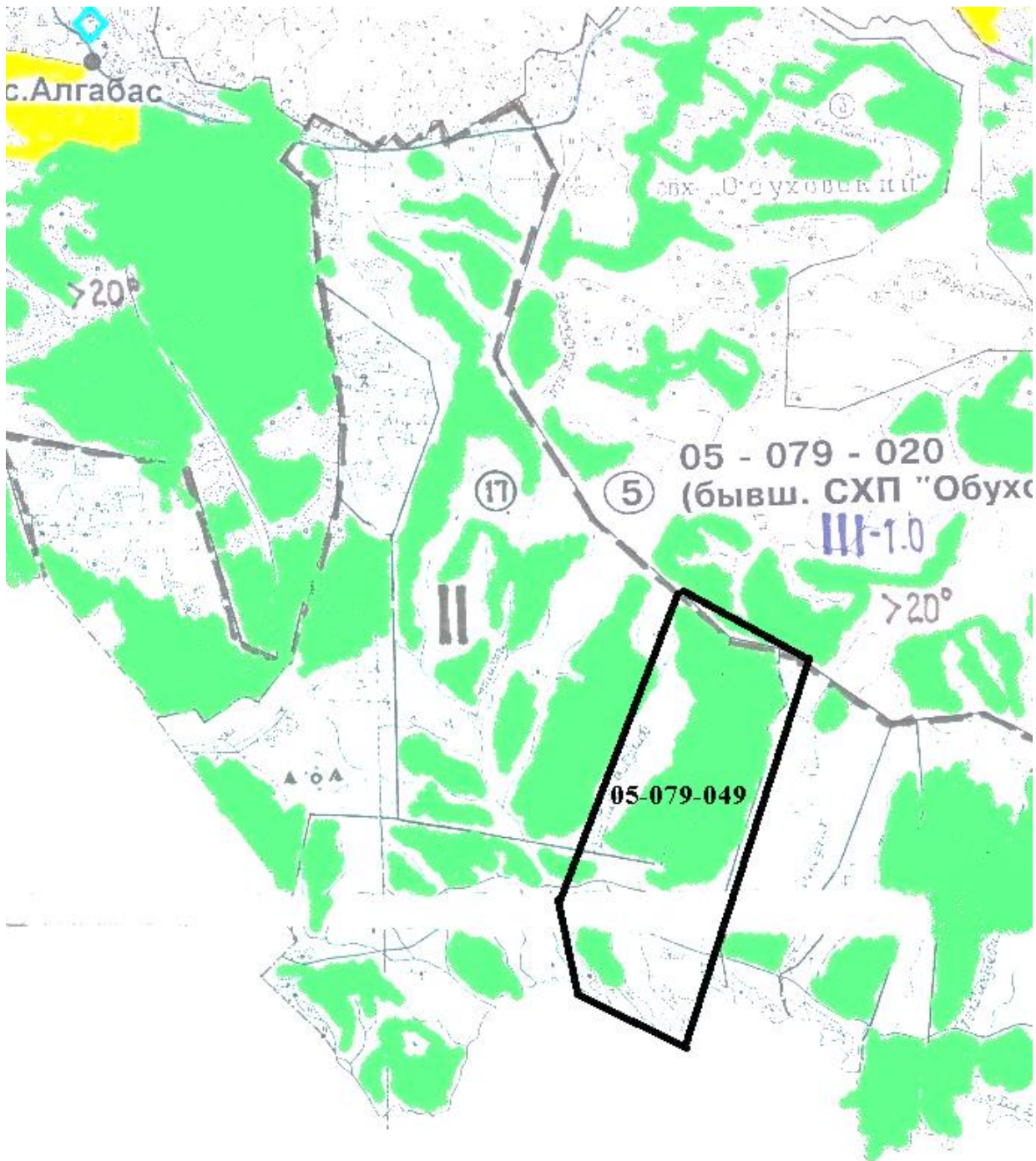


схема размещения поголовья сельскохозяйственных животных на отгонных пастбищах физических и (или) юридических лиц не обеспеченных пастбищами

Приложение 6
к Плану по управлению
пастбищами и их
использованию
в Усть-Каменогорском сельском
округе на 2021-2022 годы

Схема размещения поголовья сельскохозяйственных животных на отгонных пастбищах физических и юридических лиц

Сноска. Приложение 6 в редакции решения Уланского районного маслихата Восточно-Казахстанской области от 27.12.2021 № 122 (вводится в действие по истечении десяти календарных дней после дня его первого официального опубликования).



Условные обозначения:



пастбища категории земель сельскохозяйственного назначения



пастбища категории земель населенных пунктов

Приложение 7
к Плану по управлению
пастбищами и их
использованию
в Усть-Каменогорском сельском
округе на 2021-2022 годы

Календарный график по использованию пастбищ, устанавливающий сезонные маршруты выпаса и передвижения сельскохозяйственных животных

Сельский округ	Срок выгона скота на отгонные пастбища	Срок возврата животных с отгонных пастбищ
Усть-Каменогорский	апрель - май	сентябрь - октябрь

© 2012. РГП на ПХВ «Институт законодательства и правовой информации Республики Казахстан»
Министерства юстиции Республики Казахстан