

Об утверждении Плана по управлению пастбищами и их использованию по Таргынскому сельскому округу на 2021-2022 годы

Решение Уланского районного маслихата Восточно-Казахстанской области от 28 декабря 2020 года № 433. Зарегистрировано Департаментом юстиции Восточно-Казахстанской области 30 декабря 2020 года № 8114

Примечание ИЗПИ.

В тексте документа сохранена пунктуация и орфография оригинала.

В соответствии со статьями 8, 13 Закона Республики Казахстан "О пастбищах" от 20 февраля 2017 года, подпунктом 15) пункта 1 статьи 6 Закона Республики Казахстан от 23 января 2001 года "О местном государственном управлении и самоуправлении в Республике Казахстан", Уланский районный маслихат РЕШИЛ:

1. Утвердить План по управлению пастбищами и их использованию по Таргынскому сельскому округу на 2021-2022 годы, согласно приложению к настоящему решению.

2. Настоящее решение вводится в действие по истечении десяти календарных дней после дня его первого официального опубликования.

Председатель сессии

Секретарь Уланского районного маслихата

Ш. Захарьянов

О. Сыдыков

Приложение к решению
Уланского районного маслихата
от 28 декабря 2020 года № 433

План по управлению пастбищами и их использованию по Таргынскому сельскому округу на 2021-2022 гг.

План по управлению пастбищами и их использованию по Таргынскому сельскому округу на 2021-2022 годы (далее - План) разработан в соответствии с Законом Республики Казахстан "О местном государственном управлении и самоуправлении в Республике Казахстан" от 23 января 2001 года, Законом Республики Казахстан "О пастбищах" от 20 февраля 2017 года, приказом Заместителя Премьер-Министра Республики Казахстан - Министра сельского хозяйства Республики Казахстан от 24 апреля 2017 года № 173 "Об утверждении Правил рационального использования пастбищ" (зарегистрирован в Реестре государственной регистрации нормативных правовых актов № 15090), приказом Министра сельского хозяйства Республики Казахстан от 14 апреля 2015 года № 3-3/332 "Об утверждении предельно допустимой нормы нагрузки на общую площадь пастбищ" (зарегистрирован в Реестре государственной регистрации нормативных правовых актов № 11064).

Для организации плана по управлению пастбищами и их использованию составлена

:

- схема расположения пастбищ на территории Таргынского сельского округа в разрезе категории земель, собственников земельных участков и землепользователей (приложение 1);

- приемлемые схемы пастбищеоборотов (приложение 2);

- карта с обозначением внешних и внутренних границ и площадей пастбищ (приложение 3);

- схема доступа пастбищепользователей к водным источникам (приложение 4);

- схема перераспределения пастбищ для размещения поголовья сельскохозяйственных животных физических и юридических лиц у которых отсутствуют пастбища и перемещение его на предоставляемые участки (приложение 5)

;

- схема размещения поголовья сельскохозяйственных животных на отгонных пастбищах физических и юридических лиц (приложение 6);

- календарный график по использованию пастбищ, устанавливающий сезонные маршруты выпаса и передвижения сельскохозяйственных животных (приложение 7).

План принят с учетом сведений о состоянии геоботанического обследования пастбищ, сведений о ветеринарно-санитарных объектах, данных о численности поголовья сельскохозяйственных животных с указанием их владельцев - пастбищепользователей, физических и (или) юридических лиц, данных о количестве гуртов, отар, табунов, сформированных по видам и половозрастным группам сельскохозяйственных животных, сведений о формировании поголовья сельскохозяйственных животных для выпаса на отгонных пастбищах, особенностей выпаса сельскохозяйственных животных на культурных и аридных пастбищах, сведений о сервитутах для прогона скота и иных данных, предоставленных государственными органами, физическими и (или) юридическими лицами.

Таргынский сельский округ расположен в юго-восточной части Уланского района вдоль левого берега реки Иртыш в горно-степной, сухостепной зоне. Горно-степная зона подразделяется на горную лугово-степную, предгорную степную умеренно-влажную и степную умеренно засушливую подзоны. Климат умеренно-засушливый, умеренно жаркий, со среднегодовым количеством осадков 360-390 мм. Температура воздуха самая низкая -45, самая высокая +40. Среднегодовая температура +10. Относительная влажность 68%. Преобладают ветры юго-восточные и северо-западного направления, со среднегодовой скоростью 2,7 м/сек.

Почвы темно-каштановые, горные черноземы южные, черноземы обыкновенные, черноземы южные, горные черноземы выщелоченные и обыкновенные.

Растительный покров представляет собой: ковыльно-типчаково-полынные, ковыльно-типчаково-разнотравные, разнотравно-злаковые, мягкостебельные и кустарниково-дерновинно-злаковые с разнотравьем.

Устойчивый снежный покров устанавливается в середине ноября, сходит в первой декаде апреля. Продолжительность безморозного периода 130-150 дней.

Гидрография представляет собой бассейн реки Иртыш. Наиболее крупные реки: Уранхай, Таргын, Тайынты, Манат и множества других рек и ручьев.

Административный центр село Таргын находится в 50,5 км к юго-востоку от районного центра поселка Касыма Кайсенова.

Таргынский сельский округ занимает 79085,4 гектар площади, в том числе: пашни – 4274,6 гектар, пастбища – 65126,5 гектар, сенокосы – 3402,5 гектар.

По категориям земли подразделяются на:

земли сельскохозяйственного назначения – 70189,5 гектар;

земли населенных пунктов – 8834,7 гектар;

земли промышленности, транспорта, связи, для нужд космической деятельности, обороны, национальной безопасности и иного несельскохозяйственного назначения – 53,2 гектар;

земли особо охраняемых природных территорий – 8 гектар;

земли запаса - 32133 гектар.

На 1 января 2020 года в Таргынском сельском округе поголовье сельскохозяйственных животных составляет: крупного рогатого скота 5075 голов, из них маточное поголовье 2170 голов, мелкого рогатого скота 4089 голов, лошадей 4430 голов (таблица № 1).

таблица № 1

№	Сельский округ	население				к/х и ТОО				Всего:			
		КРС		МРС	Лошад и	КРС		МРС	Лошад и	КРС		МРС	Лошад и
		всего	в том числе дойные			всего	в том числе дойные			всего	в том числе дойные		
1	Таргынский	3864	1770	3874	2532	1211	400	215	1898	5075	2170	4089	4430

Для ветеринарного обслуживания сельскохозяйственных животных и птиц в округе организовано: ветеринарных пунктов – 1, скотомогильников – 3.

Для обеспечения сельскохозяйственных животных по Таргынскому сельскому округу имеются всего 65126,5 гектар пастбищных угодий, в черте населенных пунктов числится 7577 гектар пастбищ.

На основании вышеизложенного, согласно статьи 15 Закона Республики Казахстан "О пастбищах" для нужд местного населения Таргынского сельского округа по содержанию маточного (дойного) поголовья сельскохозяйственных животных при имеющихся пастбищных угодьях населенного пункта в размере 7577 гектар, потребность составляет 5698 гектар (таблица № 2), которое планируется восполнить за счет стойлового содержания животных.

таблица № 2

№	Сельский округ	Площадь пастбищ, (га)	Наличие дойных коров (гол.)	Норма потребности пастбищна 1 гол., (га)	Потребность пастбищ, (га)	Нехватка, (га)
1	Таргынский	7577	1771	7,5	13275	5698

Для выпаса скота местного населения Таргынского сельского округа предоставлено 10385,1 гектар.

Имеется потребность пастбищных угодий по выпасу других сельскохозяйственных животных местного населения в размере 44304 гектар, при норме нагрузки на голову КРС – 7,5 га/гол., МРС – 1,5 га/гол., лошадей – 9 га/гол (таблица № 3).

таблица № 3

№	Сельский округ	население			Норма потребности пастбищ на 1 гол., (га)			Потребность пастбищ,(га)				Предоставлено для выпаса скота	Нехватка, (га)
		КРС	МРС	Лошадь	КРС	МРС	Лошадь	КРС	МРС	Лошадь	Итого (га)		
1	Таргынский	2094	3874	2532	7,5	1,5	9	15705	5811	22788	44304	10385,1	33918,9

Сложившуюся потребность пастбищных угодий в размере 33918,9 гектар необходимо восполнить за счет выпаса сельскохозяйственных животных населения на отгонных пастбищах учетного квартала 05-079-020.

Поголовье в ТОО, крестьянских и фермерских хозяйствах Таргынского сельского округа составляет: крупного рогатого скота 1211 голов, мелкого рогатого скота 215 голов, лошадей 1898 голов (таблица № 4).

таблица № 4

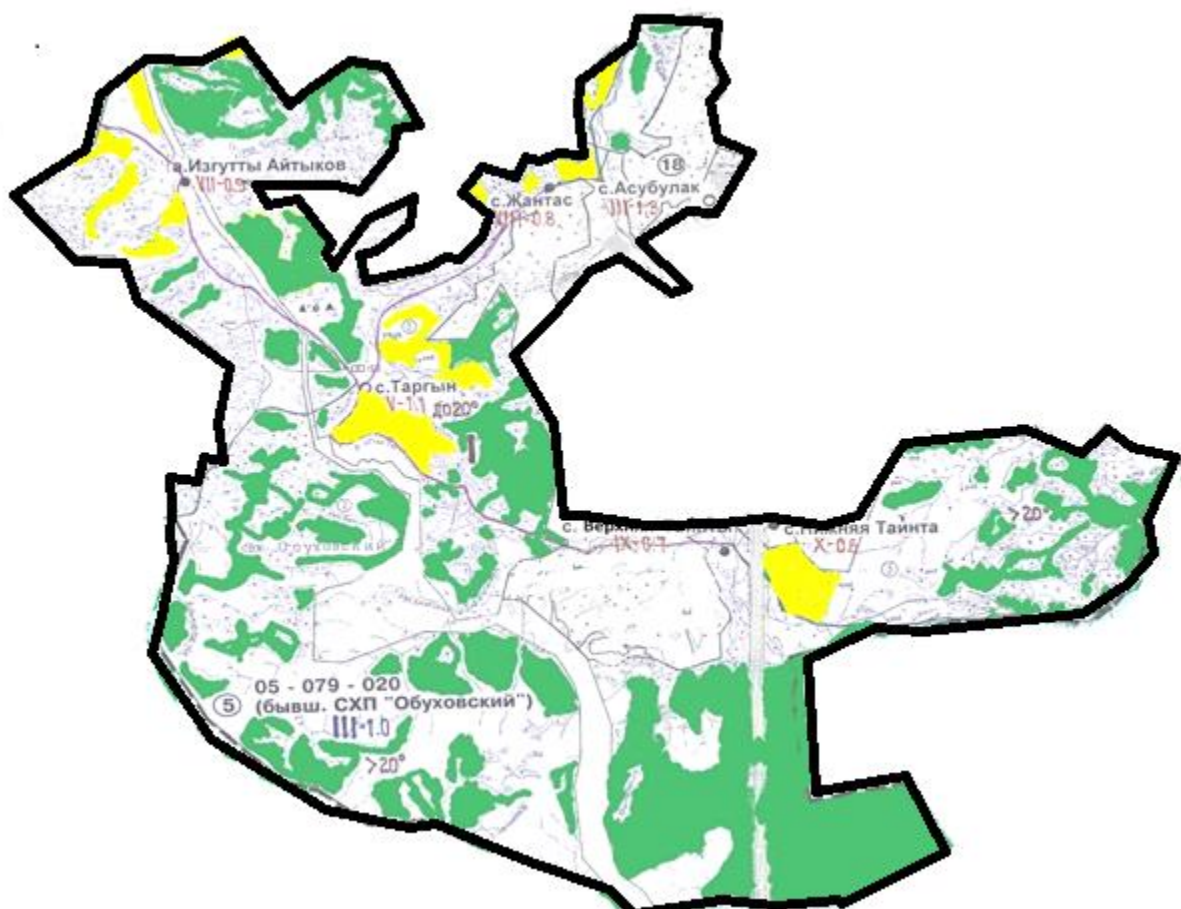
№	Сельский округ	Наличие скота по видам, (гол)			Норма потребности пастбищ на 1 гол., (га)			Потребность пастбищ,(га)			
		КРС	МРС	Лошадь	КРС	МРС	Лошадь	КРС	МРС	Лошадь	Итого (га)
1	Таргынский	1211	215	1898	7,5	1,5	9	9082,5	322,5	17082	26487

Площадь пастбищ ТОО, крестьянских и фермерских хозяйств составляет 57514,3 гектар. Сложившуюся потребность пастбищных угодий ТОО, крестьянских и фермерских хозяйств в размере 31027,3 гектар необходимо также восполнить за счет земель запаса и кормовой базы сельскохозяйственных формирований.

Приложение 1
к Плану по управлению
пастбищами и их
использованию в Таргынском
сельском округе
на 2021-2022 годы

Схема (карта) расположения пастбищ на территории Таргынского сельского округа в разрезе категорий земель, собственников земельных участков и землепользователей на основании правоустанавливающих документов

Сноска. Приложение 1 в редакции решения Уланского районного маслихата Восточно-Казахстанской области от 27.12.2021 № 120 (вводится в действие по истечении десяти календарных дней после дня его первого официального опубликования).



Условные обозначения:

границы сельского округа



пастбища категории земель сельскохозяйственного назначения



пастбища категории земель населенных пунктов

Список собственников земельных участков, прилагаемый к схеме (карте) расположения пастбищ Таргынского сельского округа

№	Наименование собственника	Площадь пастбищ (га)	Наличие скота по видам (голов)		
			КРС	МРС	Лошади
1	Байсугуров Е д и г е Батырканович	61,8	0	0	0
2	Джармуханбетов в Сайлапкер	24,1	6	19	13
3	Икамбаев Джексенбек Иркетбаевич	1	48	0	110
4	Ислямова Салтанат Аскарарна	1,3	157	0	200
5	Койшинов Амангелды Кадьлбекович	14,9	20	117	53
6	Нуксарина Раушан Шаймуратовна	1,8	0	0	0
7	Оралбеков Багдат Баткалдинович	5,5	8	16	22
8	Постовой Юрий Андреевич	5,3	0	0	0

Список землепользователей земельных участков, прилагаемый к схеме (карте) расположения пастбищ Таргынского сельского округа

			Наличие скота по видам (голов)
--	--	--	--------------------------------

№	Наименование землепользовате ля	Площадь пастбищ (га)	КРС	МРС	Лошади
1	Абади Парида	42	2	0	23
2	Адайкан Мининбек	51	38	17	6
3	Адилканов Ракембай Есимханович	142,3	12	0	0
4	Аманбеков Кеңесқан	45	23	25	35
5	Аманов Райхан Досказинович	148,9	18	0	0
6	Аринов Токтамыс	249,8	19	0	11
7	Арыктаева Еркиндык	132	0	0	0
8	Астамбаев Булатбек Бабашевич	172,7	4	28	5
9	Аубакиров Ержан Октябрятұлы	102,3	15	15	0
10	Ахмет Казбек	399	0	0	0
11	Ашимов Серик	233,8	0	0	0
12	Ашихмин Николай Владимирович	132	1	18	0
13	Багадаев Булат Агзамович	501	0	21	8
14	Байжуменов Кайрат Канашевич	22,9	17	8	23
15	Баймукамет Тоқтаған	41	10	0	0
16	Байсагатов Оралбек Нургазинович	37,9	9	25	46
17	Байсаков Серикбек Зейнелович	772	0	0	0
18	Бакин Амантай Кабдошевич	805,1	0	0	0
19	Бақижанов Амантай Жанабайұлы	97,4	15	18	13
20	Баландин Павел Иванович	63	3	22	0

21	Балапанова Зайра Акатаевна	83	0	0	0
22	Барқышев Ерік Ділдәшұлы	16,3	3	22	0
23	Баяндинов С а л и м Бейсенович	4,7	10	10	4
24	Бейсембинов С а к е н Қыдыралинович	216	123	36	3
25	Бекмулдинов С а д б е к Байгазынович	2	0	0	0
26	Бердинов К а й р а т Кабдешович	1645,9	0	0	0
27	Бердинов Марат Кабдешович	12,3	71	41	70
28	Бердинова Арай Зарыккановна	1411	228	1	307
29	Битимбаев Малгаждар Жуманұлы	260,4	0	0	0
30	Ботабаев Дуйсенбай Тегисбайұлы	55,8	0	0	0
31	Бутабаев Асхат Калибекович	11	0	0	0
32	Дакежанов Даулет Токтагулович	137	23	43	1
33	Дакежанов Сағындық Рамазанұлы	40	0	0	0
34	Данияров Ержан Капаевич	178	15	0	6
35	Даұтов Қабдырасул Ахметұлы	29,7	0	0	0
36	Джармуханбето в Сайлапкер	109,1	6	18	13
37	Дінмұхаметкыз ы Нұршат	66	0	0	0
38	Долгополов Сергей Федорович	4,7	0	0	0
39	Досқазыұлы Дулат	89,9	89	5	22

40	Дүйсенбаев Байболат Молдаханұлы	84	0	0	0
41	Дырданов Саят Амантайұлы	49,7	3	3	0
42	Есімханов Аманкелді Рақимұлы	2,5	0	0	0
43	Есполов Арестанбек Дүйсенович	33	7	25	0
44	Есполова Казиза Кайсеновна	29,5	19	12	12
45	Жакенова Торган	238,8	0	0	0
46	Жампеисов А р г ы н Сайлаубекевич	169	5	20	11
47	Жуанышев Ахметхан Абдеханович	776,8	280	200	132
48	Жунусова Нуржикен	39	0	0	0
49	Задин Бауржан Мағауович	63	21	0	22
50	Зайнолла Күлшат	0,5	15	5	9
51	Икамбаев Джексенбек Иркетбаевич	210,2	48	0	110
52	Ислямова Салтанат Аскаровна	283,6	157	0	200
53	Исов Ақылбек Жүніспекұлы	439	38	8	0
54	Кайсенов Айдар Абзуддинович	18,5	7	0	8
55	Кайсенов Нурланкан Коксегенович	1116,4	81	5	6
56	Какаша Тоқан	9,2	0	0	0
57	Калиев Талгат Зайнелович	263,3			
58	Касенгазин А з а м а т Кумарович	115,5	115	4	22

59	Киякпаева А й м а н Жексембаевна	38,6	0	2	0
60	Койшинов Амангелды Кадылбекович	276,9	20	117	53
61	Кудайбергенов Да у р е н Абусагитович	238,8	0	0	0
62	Кудайбергенов М а л и к Сеилгазинович	13	0	0	0
63	Кузенбай Силам	13,9	24	23	23
64	Куматай Канат	128,1	36	25	5
65	Кусаинов Д а н и я р Алданбаевич	640	37	0	93
66	Қабдулина Фатима	78,6	3	0	17
67	Қайсенов Берік Нұрланқанұлы	1066,4	0	0	252
68	Қалымов Мұратбек Рамазанұлы	147	0	5	2
69	Мағауянова Маргарита Сергекбайқызы	177,2	0	0	0
70	Макажанова Ш а н а р Салимбаевна	104,6	0	0	0
71	Мукашев Мырзабек	54	0	3	1
72	Мунаят Хуат	62	0	0	0
73	Мураткан Шайзат	648,9	0	0	0
74	Мурсал Салтанат	30	0	5	2
75	Мусин Сембай Мукатаевич	154,3	0	64	9
76	Мусина Кауа Рахимбердиновн а	1590	0	0	174
77	Мухамеджанов Е р л а н Шериязданович	534,2	0	0	17
78	Назбиев Амангелды Дюсупканович	203,7	0	0	0

79	Наурызбаев Баглан Жармухаметович	84,4	0	0	0
80	Наурызбаев Нурлан Жармухаметович	91,9	0	0	0
81	Ноғаспаев Намазғали	70	0	0	0
82	Нуралдина Кания Нуралдаевна	81,8	0	30	108
83	Нуртазин Бекет Қыдырханович	7	0	23	35
84	Нурызбаева Токтаган	176,3	0	6	17
85	Нұралдин Ринад Адайбекұлы	130	0	0	0
86	Нұржанов Мәуітхан Рақышұлы	3	0	0	0
87	Оразалиев Даут Кабдығалиевич	154	0	0	0
88	Оразов Думан Сарманұлы	12	16	21	46
89	Оралбеков Бағдат Батқалдинович	101,2	8	16	22
90	Орынбай Муқият	6,7	30	20	2
91	Ракишев Бейсехан Нурмолдинович	73	0	0	0
92	Рақымбаев Асқар Зайденұлы	7,5	0	0	0
93	Рахимов Ерболат Базанұлы	805	2	0	0
94	Сагинкумаров Майдан	556,2	0	0	0
95	Сейтзада Кадырхан	2	15	10	3
96	Сельскохозяйствен ный производствен ный кооператив " бөден"	17,8	0	0	0

97	Сельскохозяйственный производственный кооператив "ҚОС БАУР"	1128,6	0	0	0
98	Сыдыков Заркымбек	23,7	0	0	0
99	Тагаев Думан Ашимжанович	340,3	15	0	0
100	Тикенов Нурбек Алпысбаевич	1794,6	0	0	0
101	Товарищество с ограниченной ответственностью "БМ АРЛАН"	1493,7	0	0	0
102	Товарищество с ограниченной ответственностью "каба ұлан"	1900,5	0	0	0
103	Товарищество с ограниченной ответственностью "Отрадное"	1740	0	0	0
104	Товарищество с ограниченной ответственностью "ТӨРТ АРЛАН"	937	0	0	0
105	Товарищество с ограниченной ответственностью "фрегат " удача"	24,4	0	0	0
106	Токмадиев Аскар Жанәбілұлы	460,9	68	0	26
107	Тургамбаева Диляра Жумаболатовна	1	0	0	0
108	Турсунбаев Ернис Омарович	137	13	10	15
109	Турсынбай Нұршуақ	42	0	0	0
110	Турсынбекова Аклима Турсынбековна	100	142	0	71
111	Уалханов Серик Самарович	498,6	19	0	116

112	Уәлиев Иманхан Мұбарақұлы	243,4	5	10	7
113	Уранкаев Асхат Казизович	589,8	23	0	25
114	Хұтбай Бердіхан	95,3	8	45	11
115	Шарапий Хавлай	276	17	39	9
116	Шаров Алексей Иванович	215	70	0	0
117	Шәкен Нәширә	15,2	19	51	24

Расшифровка аббревиатур:

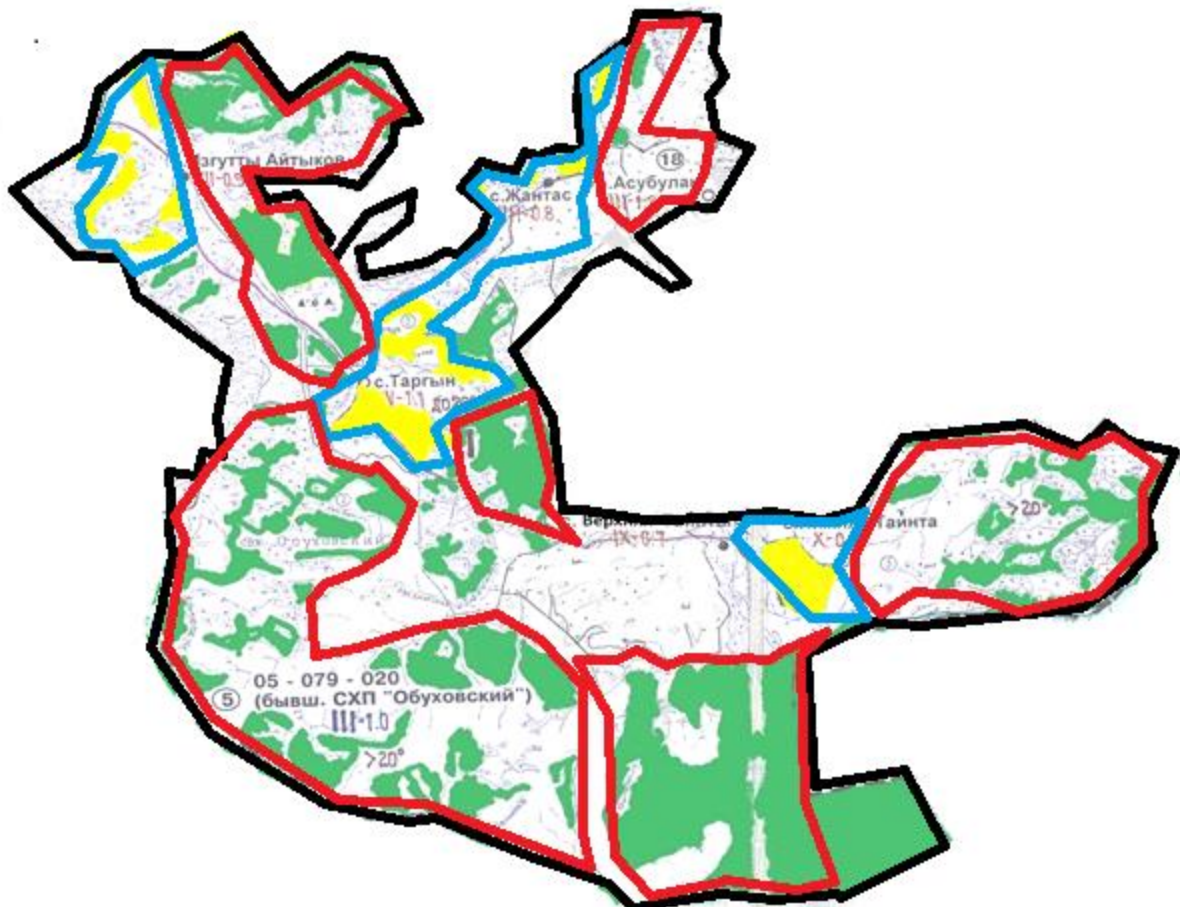
КРС - крупный рогатый скот;

МРС - мелкий рогатый скот.

Приложение 2
к Плану по управлению
пастбищами и их
использованию в Таргынском
сельском округе
на 2021-2022 годы

Приемлемые схемы пастбищеоборотов

Сноска. Приложение 2 в редакции решения Уланского районного маслихата Восточно-Казахстанской области от 27.12.2021 № 120 (вводится в действие по истечении десяти календарных дней после дня его первого официального опубликования).



Условные обозначения:

 границы сельского округа

 границы пастбищ, используемых в осеннее и зимнее время

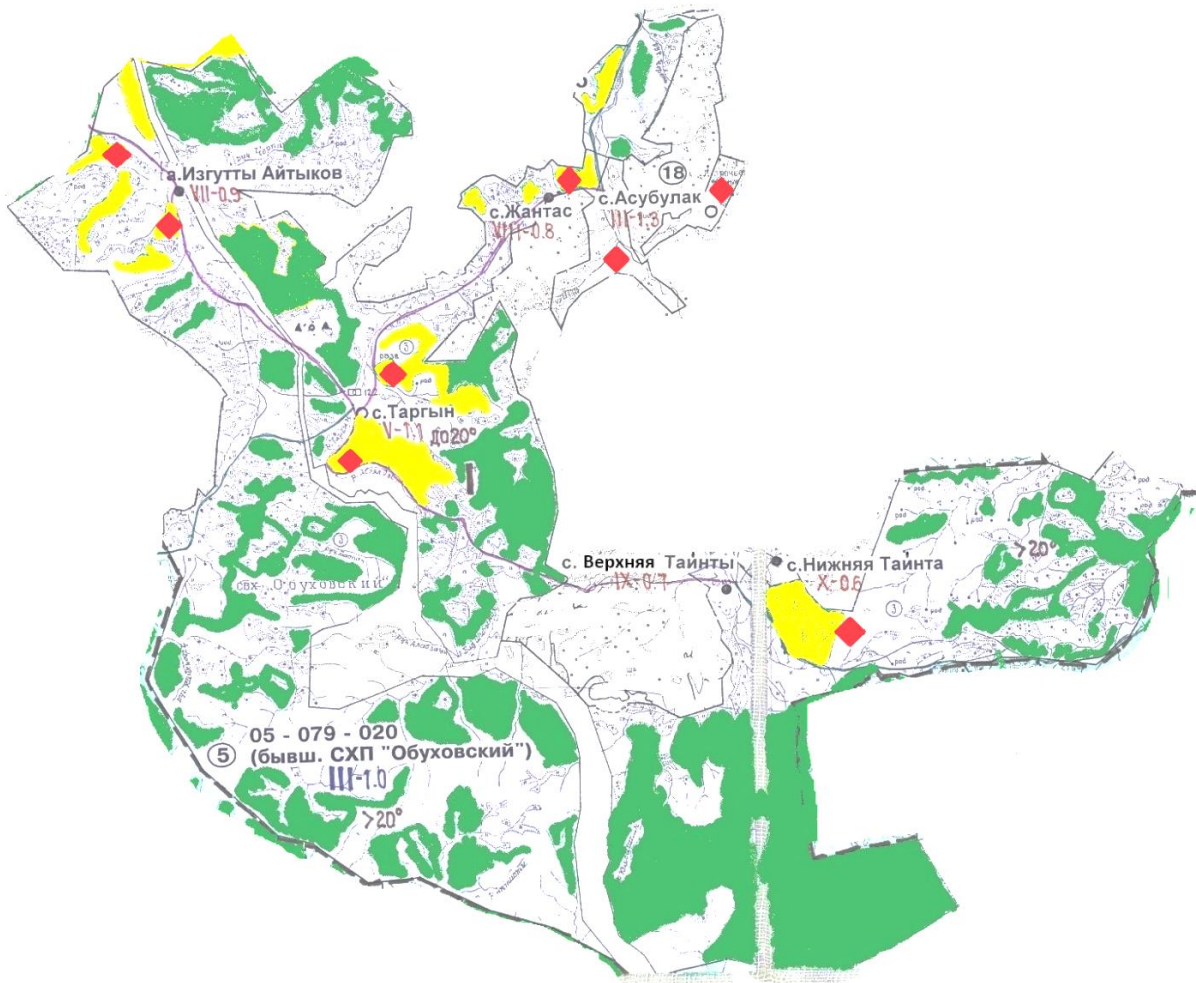
 границы пастбищ, используемых в весеннее и летнее время

 пастбища категории земель сельскохозяйственного назначения

 пастбища категории земель населенных пунктов

Карта с обозначением внешних и внутренних границ и площадей пастбищ

Сноска. Приложение 3 в редакции решения Уланского районного маслихата Восточно-Казахстанской области от 27.12.2021 № 120 (вводится в действие по истечении десяти календарных дней после дня его первого официального опубликования).



Условные обозначения:



участки сезонных пастбищ сельскохозяйственного назначения во внутренних и внешних границах



пастбища категории земель населенных пунктов

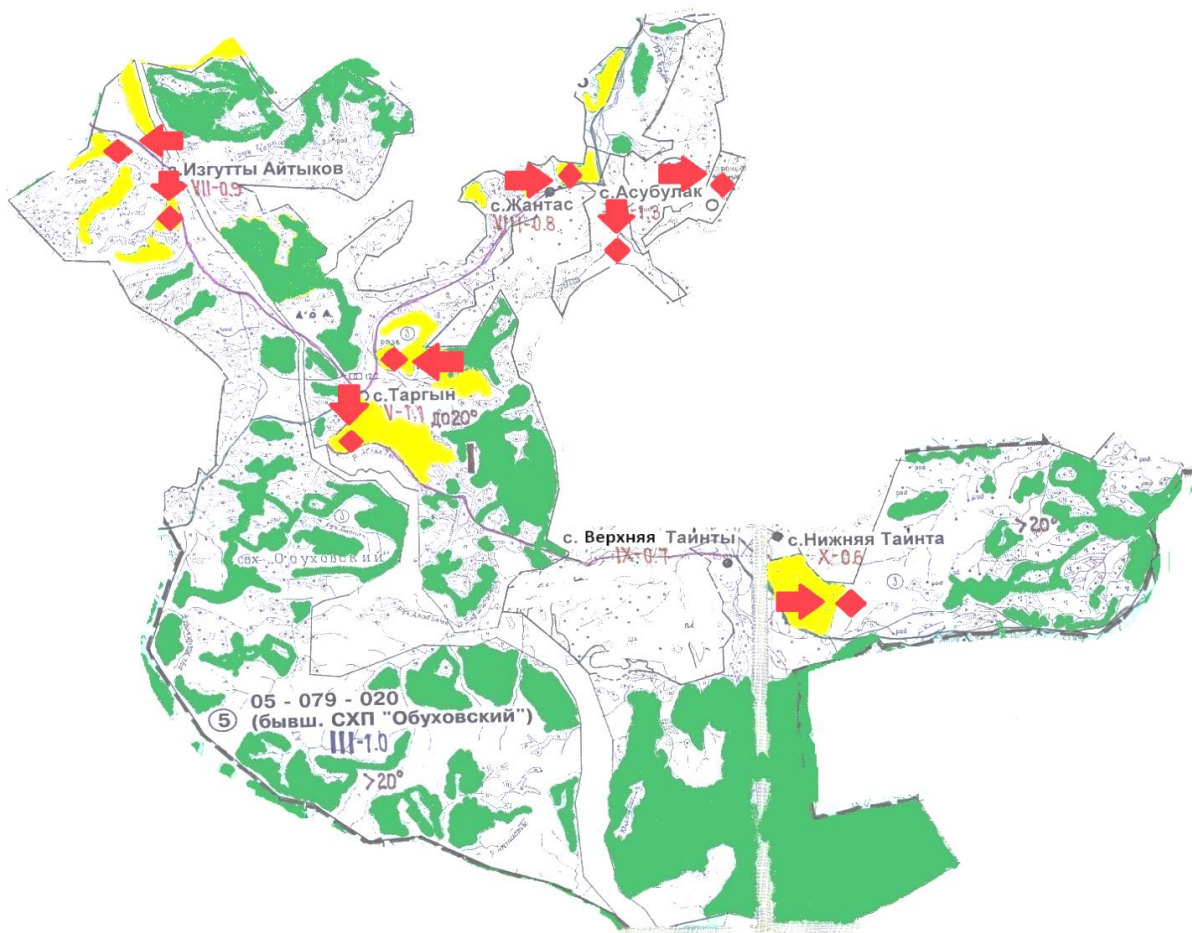


ВОДОПОЙ

Приложение 4
к Плану по управлению
пастбищами и их
использованию
в Таргынском сельском округе
на 2021-2022 годы

Схема доступа пастбищепользователей к водным источникам

Сноска. Приложение 4 в редакции решения Уланского районного маслихата Восточно-Казахстанской области от 27.12.2021 № 120 (вводится в действие по истечении десяти календарных дней после дня его первого официального опубликования).



Условные обозначения:




пастбища категории земель сельскохозяйственного назначения



пастбища категории земель населенных пунктов



водопой

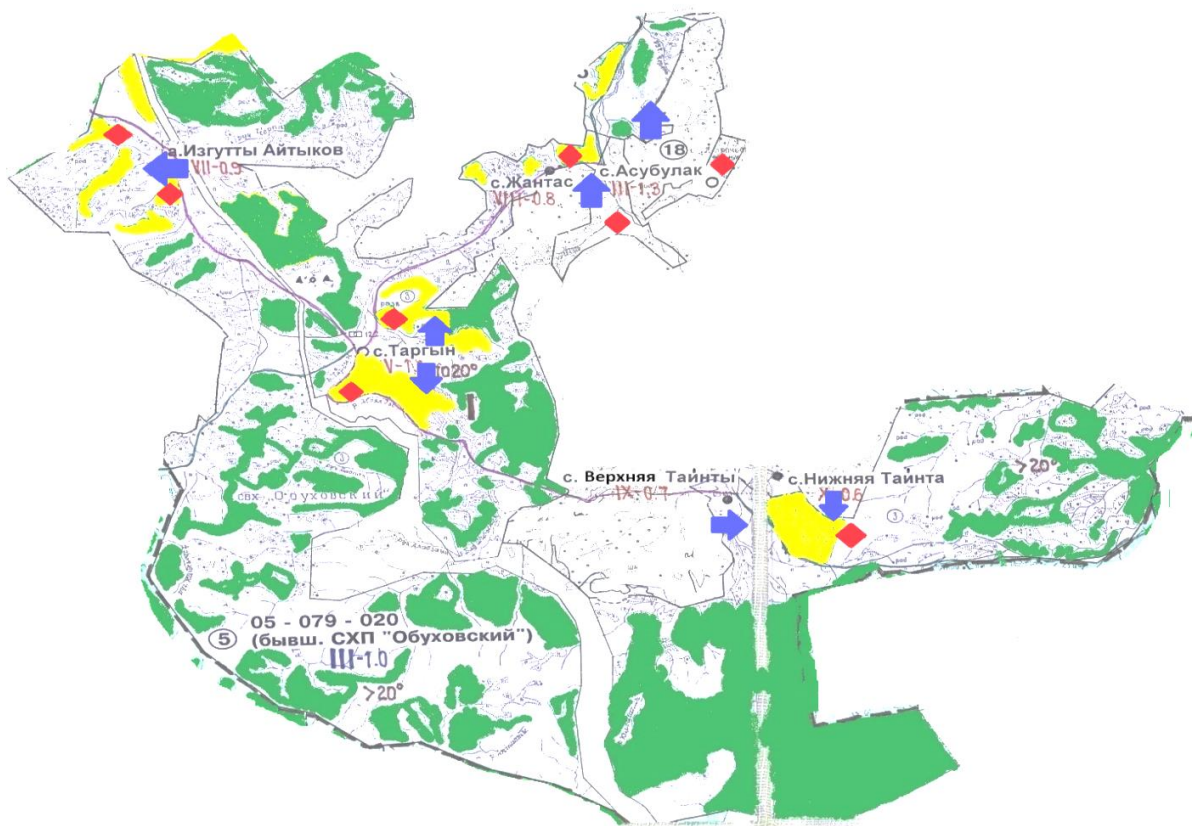


доступ пастбищепользователей к водоисточникам

Приложение 5
к Плану по управлению
пастбищами и их
использованию в Таргынском
сельском округе
на 2021-2022 годы

Схема перераспределения пастбищ для размещения поголовья сельскохозяйственных животных физических и юридических лиц у которых отсутствуют пастбища и перемещение его на предоставляемые участки

Сноска. Приложение 5 в редакции решения Уланского районного маслихата Восточно-Казахстанской области от 27.12.2021 № 120 (вводится в действие по истечении десяти календарных дней после дня его первого официального опубликования).



Условные обозначения:



пастбища категории земель сельскохозяйственного назначения



пастбища категории земель населенных пунктов



водопой

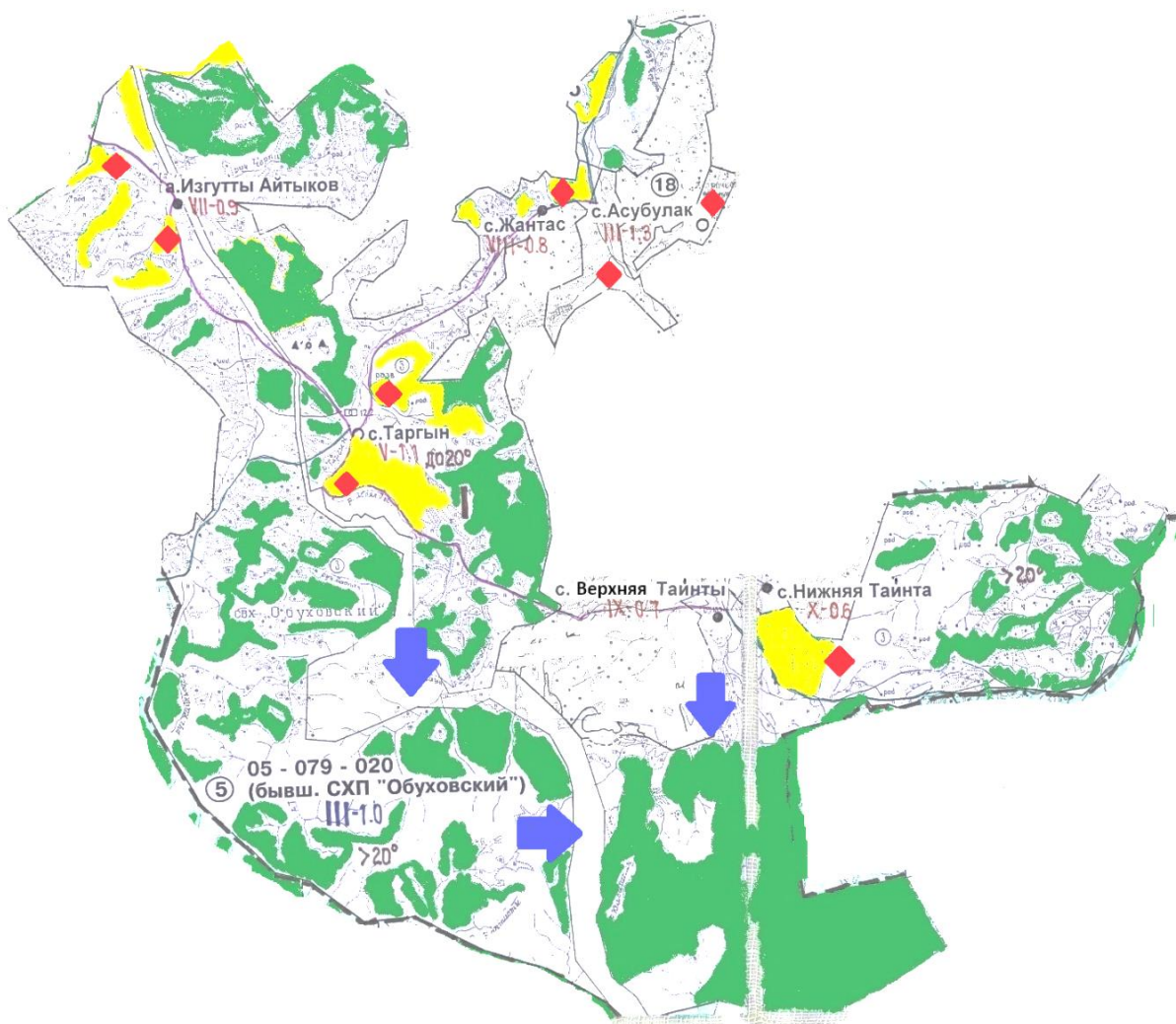


схема размещения поголовья сельскохозяйственных животных на отгонных пастбищах физических и (или) юридических лиц не обеспеченных пастбищами

Приложение 6
к Плану по управлению
пастбищами и их
использованию в Таргынском
сельском округе
на 2021-2022 годы

Схема размещения поголовья сельскохозяйственных животных на отгонных пастбищах физических и юридических лиц

Сноска. Приложение 6 в редакции решения Уланского районного маслихата Восточно-Казахстанской области от 27.12.2021 № 120 (вводится в действие по истечении десяти календарных дней после дня его первого официального опубликования).



Условные обозначения:



пастбища категории земель сельскохозяйственного назначения



пастбища категории земель населенных пунктов

Приложение 7
к Плану по управлению
пастбищами и их
использованию в Таргынском
сельском округе
на 2021-2022 годы

Календарный график по использованию пастбищ, устанавливающий сезонные маршруты выпаса и передвижения сельскохозяйственных животных

Сельский округ	Срок выгона скота на отгонные пастбища	Срок возврата животных с отгонных пастбищ
Таргынский	апрель - май	сентябрь - октябрь

© 2012. РГП на ПХВ «Институт законодательства и правовой информации Республики Казахстан»
Министерства юстиции Республики Казахстан