

## **Об утверждении Плана по управлению пастбищами и их использованию по Толеген-Тохтаровскому сельскому округу на 2021-2022 годы**

Решение Уланского районного маслихата Восточно-Казахстанской области от 28 декабря 2020 года № 434. Зарегистрировано Департаментом юстиции Восточно-Казахстанской области 30 декабря 2020 года № 8154

### **Примечание ИЗПИ.**

В тексте документа сохранена пунктуация и орфография оригинала.

В соответствии со статьями 8, 13 Закона Республики Казахстан "О пастбищах" от 20 февраля 2017 года, подпунктом 15) пункта 1 статьи 6 Закона Республики Казахстан от 23 января 2001 года "О местном государственном управлении и самоуправлении в Республике Казахстан", Уланский районный маслихат РЕШИЛ:

1. Утвердить План по управлению пастбищами и их использованию по Толеген-Тохтаровскому сельскому округу на 2021-2022 годы, согласно приложению к настоящему решению.

2. Настоящее решение вводится в действие по истечении десяти календарных дней после дня его первого официального опубликования.

*Председатель сессии*

*Секретарь Уланского районного маслихата*

*Ш. Захарьянов*

*О. Сыдыков*

Приложение к решению  
Уланского районного маслихата  
от 28 декабря 2020 года № 434

## **План по управлению пастбищами и их использованию по Толеген-Тохтаровскому сельскому округу на 2021-2022 гг.**

План по управлению пастбищами и их использованию по Толеген-Тохтаровскому сельскому округу на 2021-2022 годы (далее - План) разработан в соответствии с Законом Республики Казахстан "О местном государственном управлении и самоуправлении в Республике Казахстан" от 23 января 2001 года, Законом Республики Казахстан "О пастбищах" от 20 февраля 2017 года, приказом Заместителя Премьер-Министра Республики Казахстан - Министра сельского хозяйства Республики Казахстан от 24 апреля 2017 года № 173 "Об утверждении Правил рационального использования пастбищ" (зарегистрирован в Реестре государственной регистрации нормативных правовых актов № 15090), приказом Министра сельского хозяйства Республики Казахстан от 14 апреля 2015 года № 3-3/332 "Об утверждении предельно допустимой нормы нагрузки на общую площадь пастбищ" (зарегистрирован в Реестре государственной регистрации нормативных правовых актов № 11064).

Для организации плана по управлению пастбищами и их использованию составлена

:

- схема расположения пастбищ на территории Толеген-Тохтаровского сельского округа в разрезе категории земель, собственников земельных участков и землепользователей (приложение 1);
- приемлемые схемы пастбищеоборотов (приложение 2);
- карта с обозначением внешних и внутренних границ и площадей пастбищ (приложение 3);
- схема доступа пастбищепользователей к водным источникам (приложение 4);
- схема перераспределения пастбищ для размещения поголовья сельскохозяйственных животных физических и юридических лиц у которых отсутствуют пастбища и перемещение его на предоставляемые участки (приложение 5)

;

- схема размещения поголовья сельскохозяйственных животных на отгонных пастбищах физических и юридических лиц (приложение 6);
- календарный график по использованию пастбищ, устанавливающий сезонные маршруты выпаса и передвижения сельскохозяйственных животных (приложение 7).

План принят с учетом сведений о состоянии геоботанического обследования пастбищ, сведений о ветеринарно-санитарных объектах, данных о численности поголовья сельскохозяйственных животных с указанием их владельцев - пастбищепользователей, физических и (или) юридических лиц, данных о количестве гуртов, отар, табунов, сформированных по видам и половозрастным группам сельскохозяйственных животных, сведений о формировании поголовья сельскохозяйственных животных для выпаса на отгонных пастбищах, особенностей выпаса сельскохозяйственных животных на культурных и аридных пастбищах, сведений о сервитутах для прогона скота и иных данных, предоставленных государственными органами, физическими и (или) юридическими лицами.

Толеген-Тохтаровский сельский округ расположен в центральной части Уланского района вдоль левого берега р. Иртыш в горно-степной, сухостепной зоне. Горно-степная зона подразделяется на горную лугово-степную, предгорную степную умеренно-влажную и степную умеренно засушливую подзоны. Климат умеренно-засушливый, умеренно жаркий, со среднегодовым количеством осадков 360-390 мм. Температура воздуха самая низкая -45, самая высокая +40. Среднегодовая температура +10. Относительная влажность 68 %. Преобладают ветры юго-восточные и северо-западного направления, со среднегодовой скоростью 2,7 м/сек.

Почвы темно-каштановые, горные черноземы южные, черноземы обыкновенные, черноземы южные, горные черноземы выщелоченные и обыкновенные.

Растительный покров представляет собой: ковыльно-типчаково-полынные, ковыльно-типчаково-разнотравные, разнотравно-злаковые, мягкостебельные и кустарниково-дерновинно-злаковые с разнотравьем.

Устойчивый снежный покров устанавливается в середине ноября, сходит в первой декаде апреля. Продолжительность безморозного периода 130-150 дней.

Гидрография представляет собой бассейн реки Иртыш. Наиболее крупные реки: Улан, Дресвянка и множества других рек и ручьев.

Административный центр село Герасимовка находится в 23,0 км к югу-востоку от районного центра поселок Касыма Кайсенова.

Толеген-Тохтаровский сельский округ занимает 34572,7 гектар площади, в том числе: пашни – 10669,8 гектар, пастбища – 20887,1 гектар, сенокосы – 1294 гектар.

По категориям земли подразделяются на:

земли сельскохозяйственного назначения – 31394,7 гектар;

земли населенных пунктов – 2864,3 гектар;

земли промышленности, транспорта, связи, для нужд космической деятельности, обороны, национальной безопасности и иного несельскохозяйственного назначения – 33,7 гектар;

земли лесного фонда – 280 гектар;

земли запаса - 2928 гектар.

На 1 января 2020 года в Толеген-Тохтаровском сельском округе поголовье сельскохозяйственных животных составляет: крупного рогатого скота 1759 голов, из них маточное поголовье 711 голов, мелкого рогатого скота 3588 голов, лошадей 589 голов (таблица № 1).

таблица № 1

№	Сельский округ	население				к/х и ТОО				Всего:			
		КРС		МРС	Лошади	КРС		МРС	Лошади	КРС		МРС	Лошади
		все го	в том числе дойные			все го	в том числе дойные			все го	в том числе дойные		
1	Толеген-Тохтаровский	723	271	1628	300	1036	440	1960	289	1759	711	3588	589

Для ветеринарного обслуживания сельскохозяйственных животных и птиц в округе организовано: ветеринарных пунктов – 1, скотомогильников – 2.

Для обеспечения сельскохозяйственных животных по Толеген-Тохтаровскому сельскому округу имеются всего 20887,1 гектар пастбищных угодий, в черте населенных пунктов числится 2039 гектар пастбищ.

На основании вышеизложенного, согласно статьи 15 Закона Республики Казахстан "О пастбищах" для нужд местного населения Толеген-Тохтаровского сельского округа по содержанию маточного (дойного) поголовья сельскохозяйственных животных при имеющихся пастбищных угодьях населенного пункта в размере 2039 гектар, избыток составляет 6,5 гектар (таблица № 2).

таблица № 2

№	Сельский округ	Площадь пастбищ, (га)	Наличие дойных коров (гол.)	Норма потребности пастбища на 1 гол., (га)	Потребность пастбищ, (га)	Избыток, (га)
1	Толеген-Тохтаровский	2039	271	7,5	2032,5	6,5

Для выпаса скота местного населения Толеген-Тохтаровского сельского округа предоставлено 500 гектар.

Имеется потребность пастбищных угодий по выпасу других сельскохозяйственных животных местного населения в размере 8532 гектар, при норме нагрузки на голову КРС – 7,5 га/гол., МРС – 1,5 га/гол., лошадей – 9 га/гол (таблица № 3).

таблица № 3

№	Сельский округ	население			Норма потребности пастбищ на 1 гол., (га)			Потребность пастбищ,(га)				Предоставлено для выпаса скота	Нехватка, (га)
		КРС	МРС	Лошади	КРС	МРС	Лошади	КРС	МРС	Лошади	Итого (га)		
1	Толеген-Тохтаровский	452	1628	300	7,5	1,5	9	3390	2442	2700	8532	500	8032

Сложившуюся потребность пастбищных угодий в размере 8032 гектар необходимо восполнить за счет выпаса сельскохозяйственных животных населения на отгонных пастбищах учетного квартала 05-079-057.

Поголовье в ТОО, крестьянских и фермерских хозяйствах Толеген-Тохтаровского сельского округа составляет: крупного рогатого скота 1036 голов, мелкого рогатого скота 1960 голов, лошадей 289 голов (таблица № 4).

таблица № 4

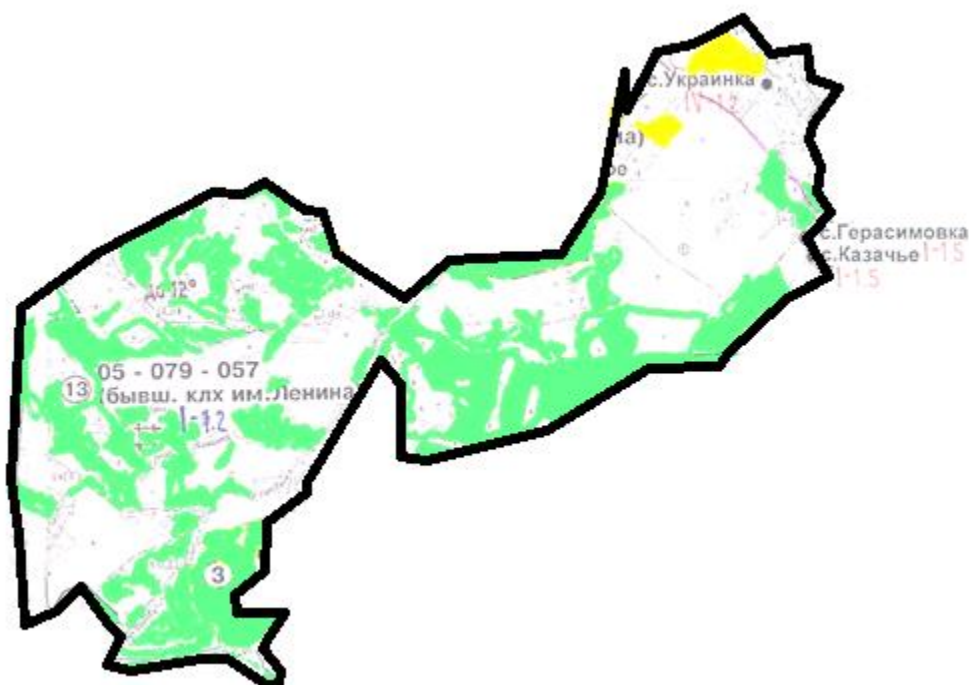
№	Сельский округ	Наличие скота по видам, (гол)			Норма потребности пастбищ на 1 гол., (га)			Потребность пастбищ,(га)			
		КРС	МРС	Лошадь	КРС	МРС	Лошадь	КРС	МРС	Лошадь	Итого (га)
1	Толеген-Тохтаровский	1036	1960	289	7,5	1,5	9	7770	2940	2601	13311

Площадь пастбищ ТОО, крестьянских и фермерских хозяйств составляет 18811,4 гектар. Избыток пастбищных угодий ТОО, крестьянских и фермерских хозяйств составляет 5500,4 гектар.

Приложение 1  
к Плану по управлению  
пастбищами и их  
использованию  
в Толеген-Тохтаровском  
сельском округе  
на 2021-2022 годы

**Схема (карта) расположения пастбищ на территории Толеген-Тохтаровского сельского округа в разрезе категорий земель, собственников земельных участков и землепользователей на основании правоустанавливающих документов**

Сноска. Приложение 1 в редакции решения Уланского районного маслихата Восточно-Казахстанской области от 27.12.2021 № 121 (вводится в действие по истечении десяти календарных дней после дня его первого официального опубликования).



Условные обозначения:

границы сельского округа



пастбища категории земель сельскохозяйственного назначения



пастбища категории земель населенных пунктов

**Список собственников земельных участков, прилагаемый к схеме (карте) расположения пастбищ Толеген-Тохтаровского сельского округа**

№	Наименование собственника	Площадь пастбищ (га)	Наличие скота по видам (голов)		
			КРС	МРС	Лошади
1.	Бытиков Ермек Сембаевич	315	50	0	117
2.	Елболсиев Совет Тулепбергенович	500	0	0	0

**Список землепользователей земельных участков, прилагаемый к схеме (карте) расположения пастбищ Толеген-Тохтаровского сельского округа**

№	Наименование землепользователя	Площадь пастбищ (га)	Наличие скота по видам (голов)		
			КРС	МРС	Лошади
1	Алимбаев Ержан Кумарович	398,1	0	0	80
2	Алканов Асхат Агзаевич	343,5	0	0	0
3	Аманов Кабдрахман	24	0	0	0
4	Бельцова Елена Юрьевна	7	0	0	0
5	Бытиков Ермек Сембаевич	469,3	50	0	117
6	Гладышев Василий Степанович	10	295	227	5

8	Жұмәділов Айрат Уәліұлы	38	0	0	0
9	Кантарбаев Муборак	48	0	0	0
10	Кисыков Нурлан Заканович	586,9	3	10	6
11	Коммандитное товарищество " " Гладышев и К"	1974,2	0	0	0
12	Курмашев Кемельжан Михайлович	18,8	0	0	0
13	Крестьянское хозяйство " " УКРАИНКА"	87,5	483	1134	362
14	Қаңтарбаев Мұхамеджан Рүстемұлы	214	97	200	60
15	Маткаримов Мырзабек	395,8	14	124	1
16	Муканова Гаухар Агзаевна	343,5	0	0	0
17	Оспанова Гульнар Токтарбековна	30	0	0	0
18	Сулейменов Темеркан	141,7	0	0	0
19	Тлеулесов Мұхаметкан	161,3	0	0	0
20	Товарищество с ограниченной ответственностью ю "Дарк"	112	0	0	0
21	Товарищество с ограниченной ответственностью ю "СХ Бастау"	44,4	0	0	0
22	Товарищество с ограниченной ответственностью ю "Украинское"	5609,2	0	0	0
23	Хан Серафим Еннамович	1	0	0	0
24	Шульц Татьяна Леонидовна	48	0	0	0

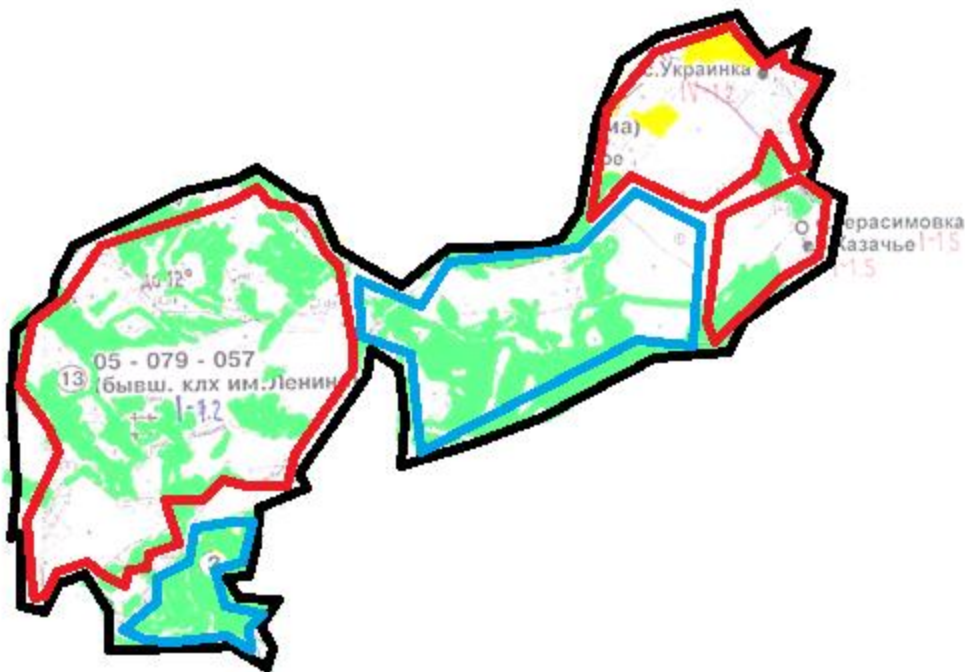
Расшифровка аббревиатур:

КРС - крупный рогатый скот;

МРС - мелкий рогатый скот.

## Приемлемые схемы пастбищеоборотов

Сноска. Приложение 2 в редакции решения Уланского районного маслихата Восточно-Казахстанской области от 27.12.2021 № 121 (вводится в действие по истечении десяти календарных дней после дня его первого официального опубликования).



Условные обозначения:

 границы сельского округа

 границы пастбищ, используемых в весеннее и летнее время

 границы пастбищ, используемых в осеннее и зимнее время





пастбища категории земель сельскохозяйственного назначения

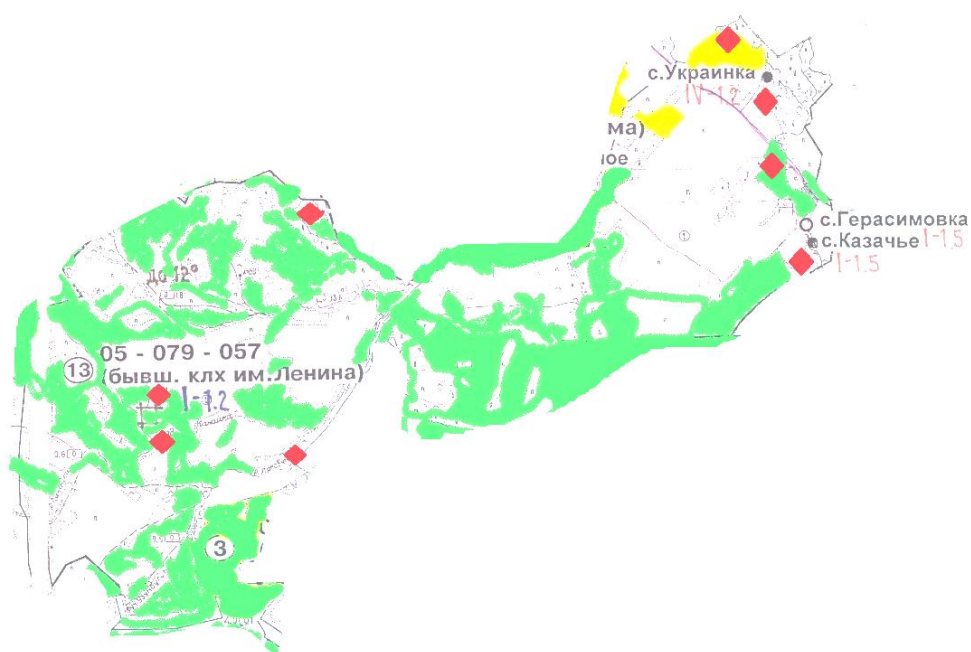


пастбища категории земель населенных пунктов

Приложение 3  
к Плану по управлению  
пастбищами и их  
использованию  
в Толеген-Тохтаровском  
сельском округе  
на 2021-2022 годы

### Карта с обозначением внешних и внутренних границ и площадей пастбищ

Сноска. Приложение 3 в редакции решения Уланского районного маслихата Восточно-Казахстанской области от 27.12.2021 № 121 (вводится в действие по истечении десяти календарных дней после дня его первого официального опубликования).



Условные обозначения:



участки сезонных пастбищ сельскохозяйственного назначения во внутренних и внешних границах



пастбища категории земель населенных пунктов

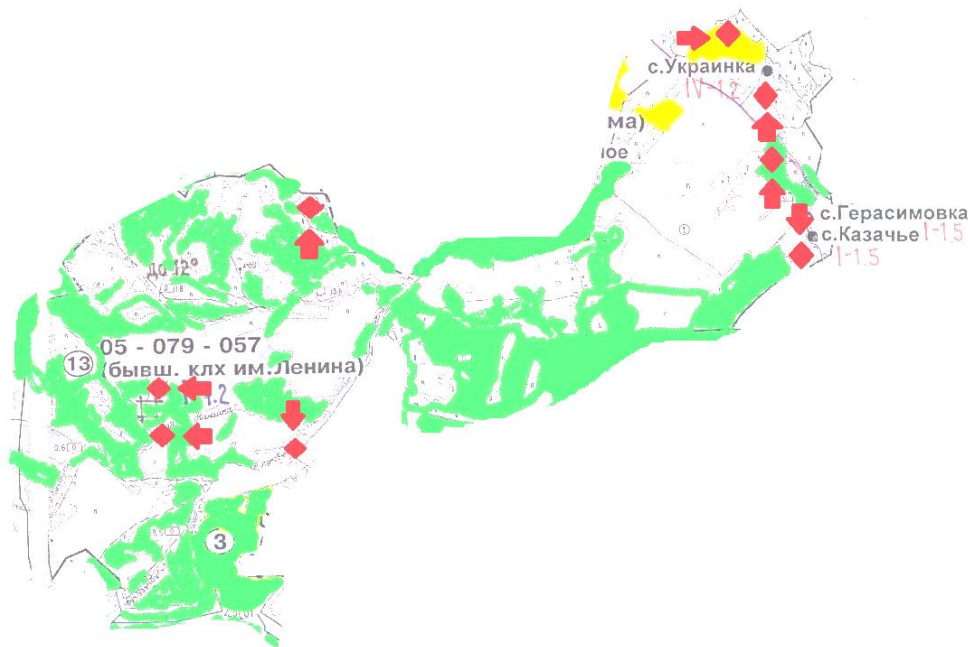


водопой

Приложение 4  
к Плану по управлению  
пастбищами и их  
использованию  
в Толеген-Тохтаровском  
сельском округе  
на 2021-2022 годы

**Схема доступа пастбищепользователей к водным источникам**

Сноска. Приложение 4 в редакции решения Уланского районного маслихата Восточно-Казахстанской области от 27.12.2021 № 121 (вводится в действие по истечении десяти календарных дней после дня его первого официального опубликования).



Условные обозначения:



пастбища категории земель сельскохозяйственного назначения



пастбища категории земель населенных пунктов



водопой

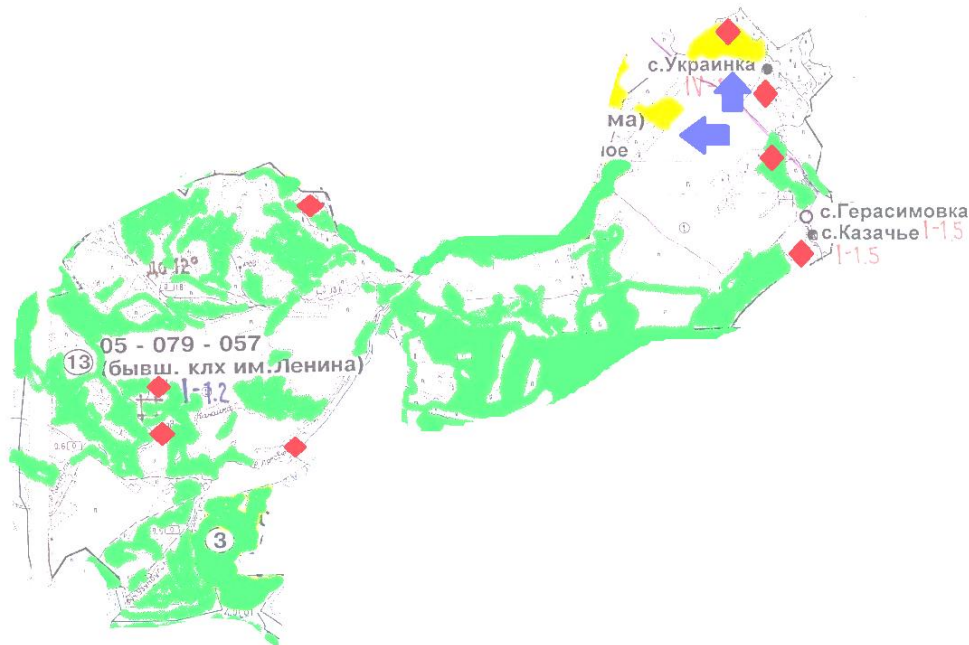


доступ пастбищепользователей к водоисточникам

к Плану по управлению  
пастбищами и их  
использованию  
в Толеген-Тохтаровском  
сельском округе  
на 2021-2022 годы

**Схема перераспределения пастбищ для размещения поголовья сельскохозяйственных животных физических и юридических лиц у которых отсутствуют пастбища и перемещение его на предоставляемые участки**

Сноска. Приложение 5 в редакции решения Уланского районного маслихата Восточно-Казахстанской области от 27.12.2021 № 121 (вводится в действие по истечении десяти календарных дней после дня его первого официального опубликования).



Условные обозначения:



пастбища категории земель сельскохозяйственного назначения



пастбища категории земель населенных пунктов



водопой

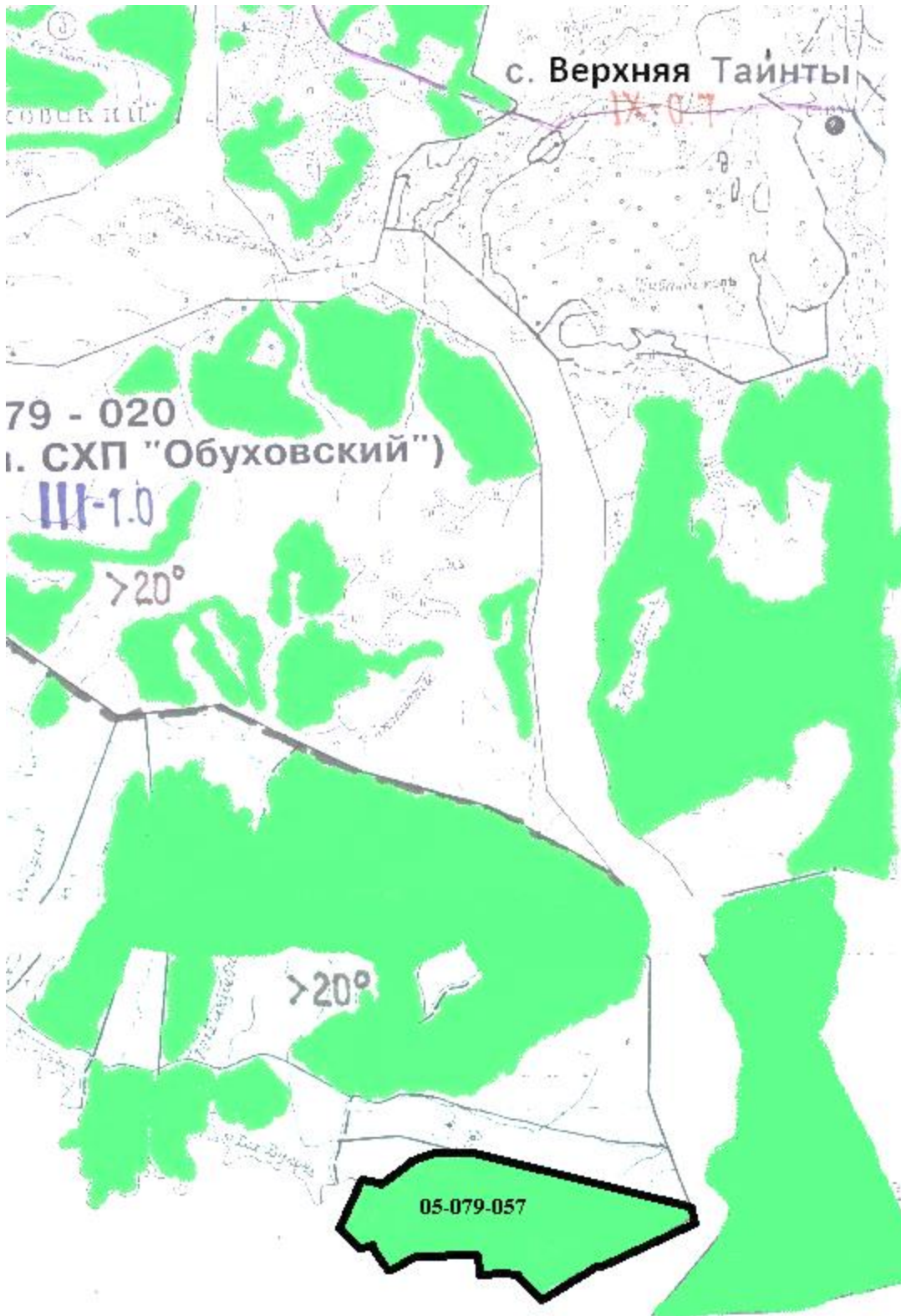


схема размещения поголовья сельскохозяйственных животных на отгонных пастбищах физических и (или) юридических лиц не обеспеченных пастбищами

Приложение 6  
к Плану по управлению  
пастбищами и их  
использованию  
в Толеген-Тохтаровском  
сельском округе  
на 2021-2022 годы

**Схема размещения поголовья сельскохозяйственных животных на отгонных пастбищах физических и юридических лиц**

Сноска. Приложение 6 в редакции решения Уланского районного маслихата Восточно-Казахстанской области от 27.12.2021 № 121 (вводится в действие по истечении десяти календарных дней после дня его первого официального опубликования).



Условные обозначения:



пастбища категории земель сельскохозяйственного назначения

Приложение 7  
к Плану по управлению  
пастбищами и их  
использованию  
в Толеген-Тохтаровском  
сельском округе  
на 2021-2022 годы

**Календарный график по использованию пастбищ, устанавливающий сезонные маршруты  
выпаса и передвижения сельскохозяйственных животных**

Сельский округ	Срок выгона скота на отгонные пастбища	Срок возврата животных с отгонных пастбищ
Толеген-Тохтаровский	апрель - май	сентябрь - октябрь

© 2012. РГП на ПХВ «Институт законодательства и правовой информации Республики Казахстан»  
Министерства юстиции Республики Казахстан