

Об установлении границ (черты) сел Сайхин, Хан Ордасы, Саралжын, Борли, Бисен, Уялы

Совместное постановление акимата Бокейординского района Западно-Казахстанской области от 8 декабря 2020 года № 214 и решение Бокейординского районного маслихата Западно-Казахстанской области от 8 декабря 2020 года № 48-8. Зарегистрировано Департаментом юстиции Западно-Казахстанской области 10 декабря 2020 года № 6537

В соответствии с Земельным Кодексом Республики Казахстан от 20 июня 2003 года, Законом Республики Казахстан от 23 января 2001 года "О местном государственном управлении и самоуправлении в Республике Казахстан", Законом Республики Казахстан от 8 декабря 1993 года "Об административно-территориальном устройстве Республики Казахстан", акимат Бокейординского района **ПОСТАНОВЛЯЕТ** и Бокейординский районный маслихат **РЕШИЛ**:

1. Установить границу (черту) села Сайхин Сайхинского сельского округа Бокейординского района площадью 971,0 гектаров, периметром 12048,2 метров согласно приложению 1 к настоящему совместному постановлению и решению;

2. Установить границу (черту) села Хан Ордасы Урдинского сельского округа Бокейординского района площадью 957,0 гектаров, периметром 13888,3 метров согласно приложению 2 к настоящему совместному постановлению и решению;

3. Установить границу (черту) села Саралжын Саралжынского сельского округа Бокейординского района площадью 1055,0 гектаров, периметром 12595,3 метров согласно приложению 3 к настоящему совместному постановлению и решению;

4. Установить границу (черту) села Борли Темир Масинского сельского округа Бокейординского района площадью 316,0 гектаров, периметром 7585,28 метров согласно приложению 4 к настоящему совместному постановлению и решению;

5. Установить границу (черту) села Бисен Бисенского сельского округа Бокейординского района площадью 276,0 гектаров, периметром 6639,22 метров согласно приложению 5 к настоящему совместному постановлению и решению;

6. Установить границу (черту) села Уялы Уялинского сельского округа Бокейординского района площадью 222,0 гектаров, периметром 6468,52 метров согласно приложению 6 к настоящему совместному постановлению и решению;

7. Руководителю аппарата акима района (Айткалиев Е.) обеспечить государственную регистрацию данного совместного постановления и решения в органах юстиции.

8. Контроль за исполнением настоящего совместного постановления и решения возложить на заместителя акима района (Менешов Б.) и секретаря Бокейординского районного маслихата (Танатов Е.).

9. Настоящее совместное постановление и решение вводится в действие со дня первого официального опубликования.

Аким Бокейординского района
Председатель сессии Бокейординского районного маслихата
Секретарь маслихата

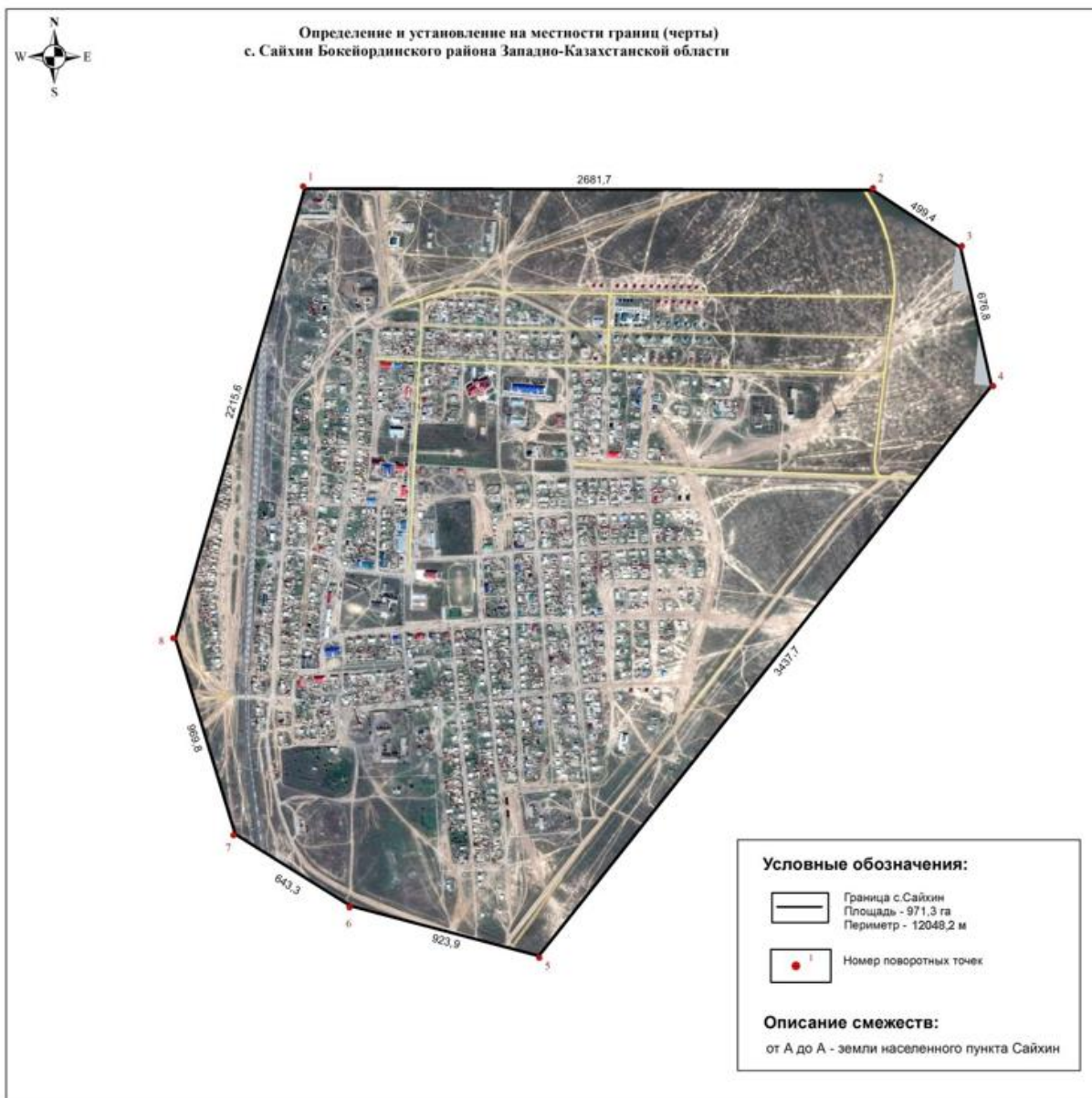
Н. Рахимжанов

Ж. Ашенов

Е. Танатов


Приложение 1 к
совместному постановлению
акимата Бокейординского
района от 8 декабря 2020 года
№ 214 и решению маслихата
Бокейординского района
от 8 декабря 2020 года № 48-8

Граница (черта) села Сайхин Сайхинского сельского округа Бокейординского района




Приложение 2 к
совместному постановлению
акимата Бокейординского
района от 8 декабря 2020 года
№ 214 и решению маслихата
Бокейординского района
от 8 декабря 2020 года № 48-8

**Граница (черта) села Хан Ордасы Урдинского сельского округа
Бокейординского
района**



Приложение 3 к
совместному постановлению
акимата Бокейординского
района от 8 декабря 2020 года
№ 214 и решению маслихата
Бокейординского района
от 8 декабря 2020 года № 48-8

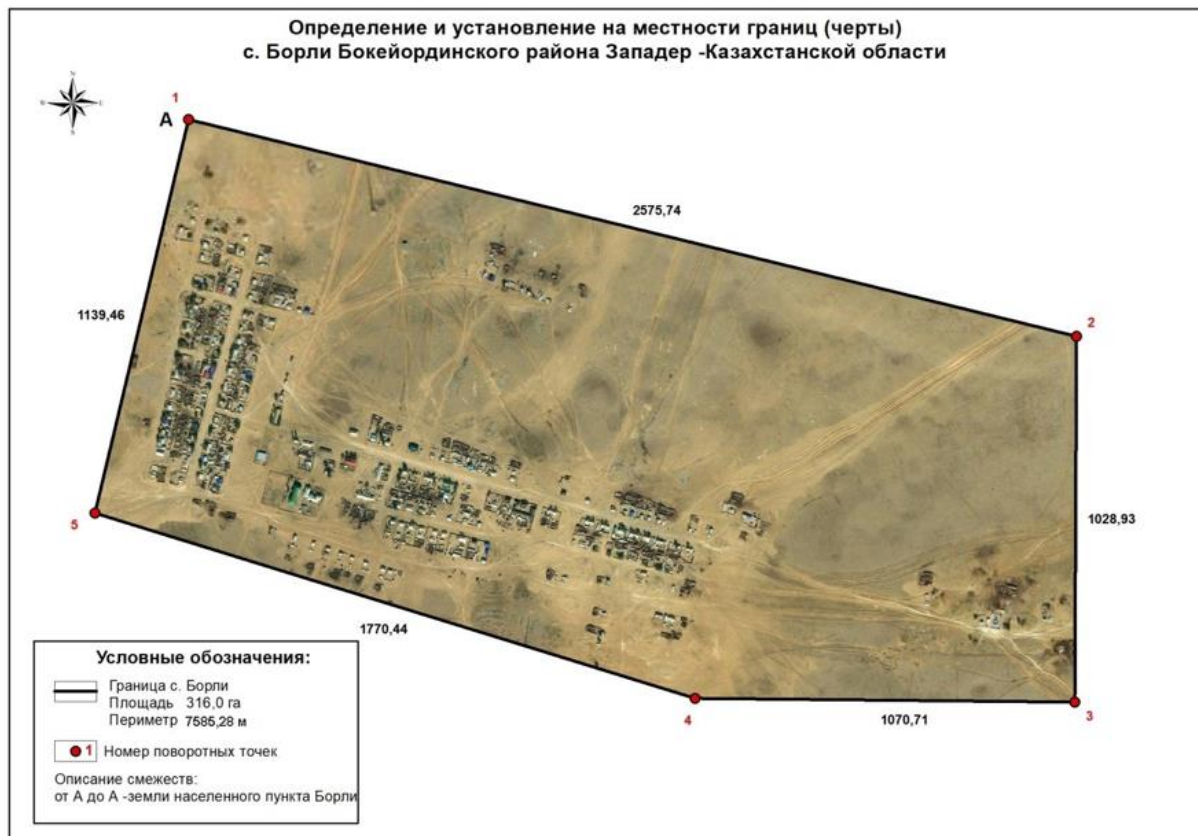
**Граница (черта) села Саралжын Саралжынского сельского округа
Бокейординского
района**



Приложение 4 к
совместному постановлению
акимата Бокейординского
района от 8 декабря 2020 года
№ 214 и решению маслихата
Бокейординского района
от 8 декабря 2020 года № 48-8

**Граница (черта) села Борли Темир Масинского сельского округа
Бокейординского
района**

Определение и установление на местности границ (черты)
с. Борли Бокейординского района Западер -Казахстанской области



Приложение 5 к
совместному постановлению
акимата Бокейординского
района от 8 декабря 2020 года
№ 214 и решению маслихата
Бокейординского района
от 8 декабря 2020 года № 48-8

**Граница (черта) села Бисен Бисенского сельского округа Бокейординского
района**

**Определение и установление на местности границ (черты)
с. Бисен Бокейординского района Западер -Казахстанской области**



Условные обозначения:	
	Граница с. Бисен Площадь 276,0 га Периметр 6639,22 м
	Номер поворотных точек
Описание смежеств: от А до А -земли населенного пункта Бисен	

Приложение 6 к
совместному постановлению
акимата Бокейординского
района от 8 декабря 2020 года
№ 214 и решению маслихата
Бокейординского района
от 8 декабря 2020 года № 48-8

**Граница (черта) села Уялы Уялинского сельского округа Бокейординского
района**

Определение и установление на местности границ (черты)
с. Уялы Бокейординского района Западер -Казахстанской области

