

Об утверждении проекта (схемы) зонирования земель, границы оценочных зон и поправочных коэффициентов к базовым ставкам платы за земельные участки населенных пунктов Аксуского района

Решение Аксуского районного маслихата Алматинской области от 15 ноября 2021 года № 14-54. Зарегистрировано в Министерстве юстиции Республики Казахстан 23 ноября 2021 года № 25330

В соответствии с пунктом 2 статьи 8, пунктом 1 статьи 11 Земельного кодекса Республики Казахстан, Аксуский районный маслихат РЕШИЛ:

1. Утвердить проект (схему) зонирования земель Аксуского района согласно приложениям 1, 2 к настоящему решению.

2. Утвердить границы оценочных зон и поправочные коэффициенты к базовым ставкам платы за земельные участки населенных пунктов Аксуского района согласно приложениям 3, 4, 5 к настоящему решению.

3. Признать утратившими силу некоторые решения Аксуского районного маслихата :

1) "Ақсу ауданы бойынша жерлерді аймақтарға бөлу жобасы (схемасы), жер учаскелері үшін төлемақының базалық ставкаларына түзету коэффициенттерін бекіту туралы" от 10 декабря 2010 года № 39-242 (зарегистрировано в Реестре государственной регистрации нормативных правовых актов под № 2-4-125);

2) "Об утверждении границ оценочных зон и поправочных коэффициентов к базовым ставкам платы за земельные участки населенных пунктов Аксуского района" от 08 июня 2012 года № 5-47 (зарегистрировано в Реестре государственной регистрации нормативных правовых актов под № 2-4-156).

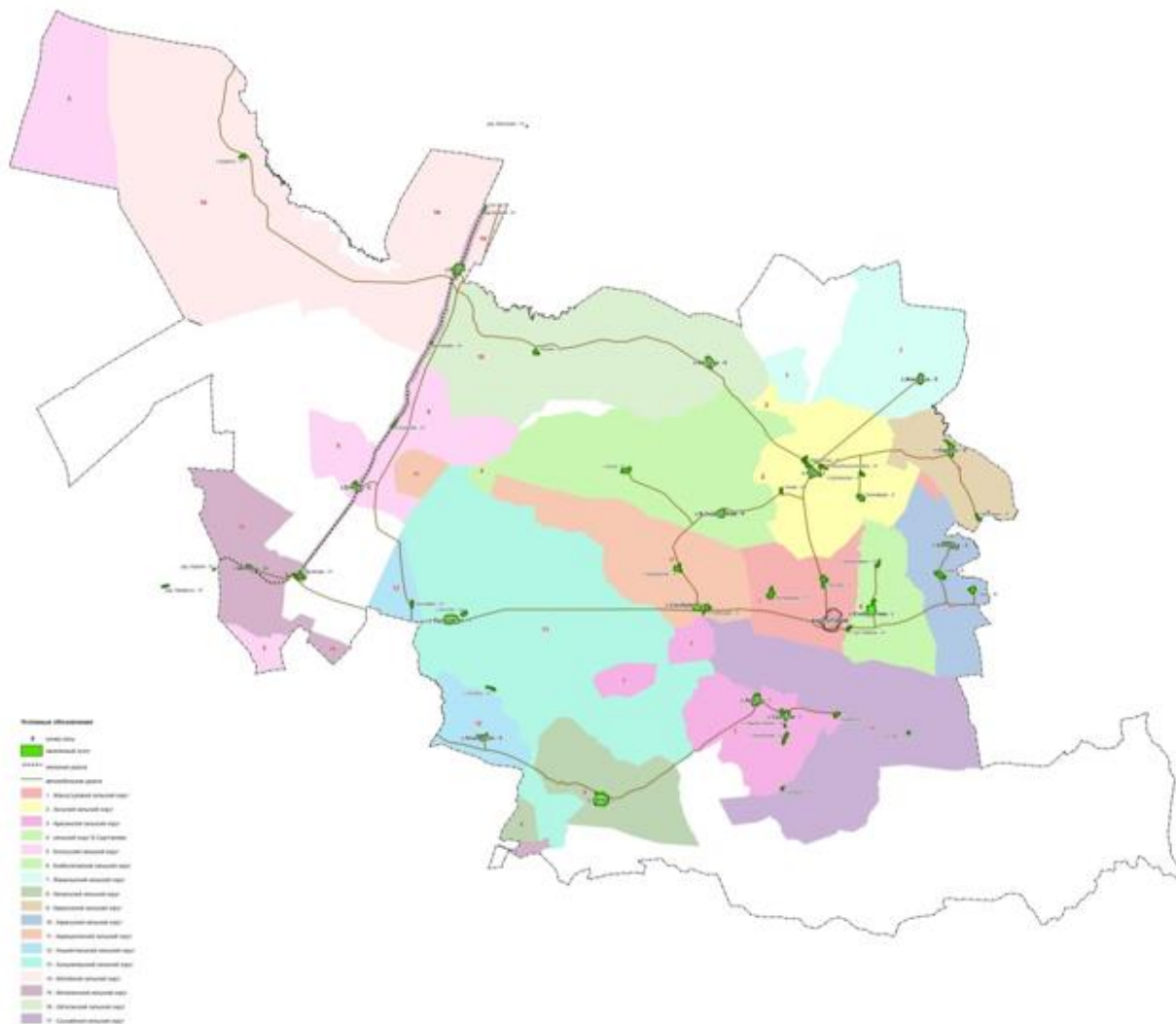
4. Настоящее решение вводится в действие по истечении десяти календарных дней после дня его первого официального опубликования.

Секретарь Аксуского районного маслихата

Б. Сулейменов

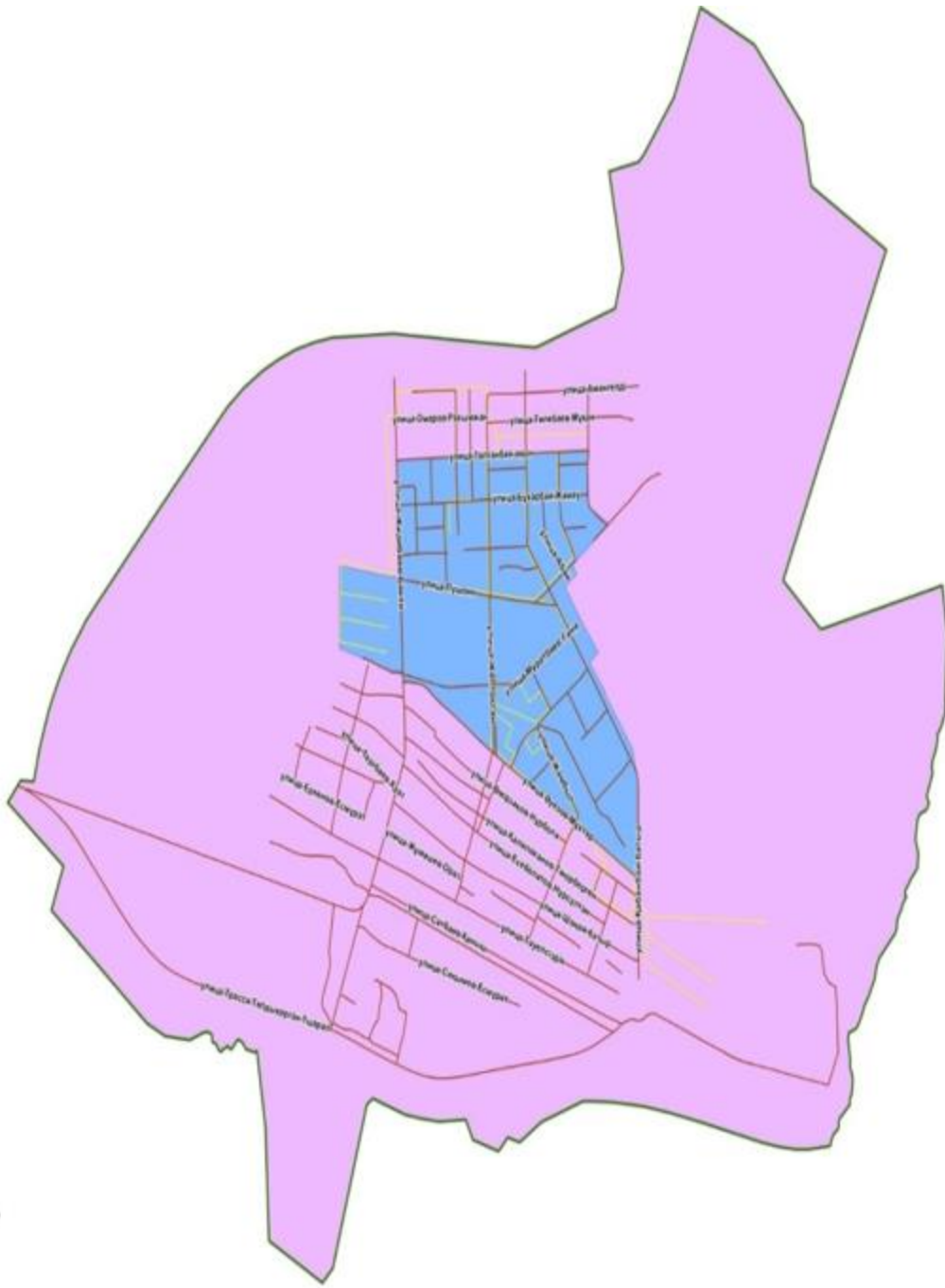
Приложение 1 к решению Аксуского районного маслихата от 15 ноября 2021 года № 14-54

Проект (схема) зонирования земель Аксуского района



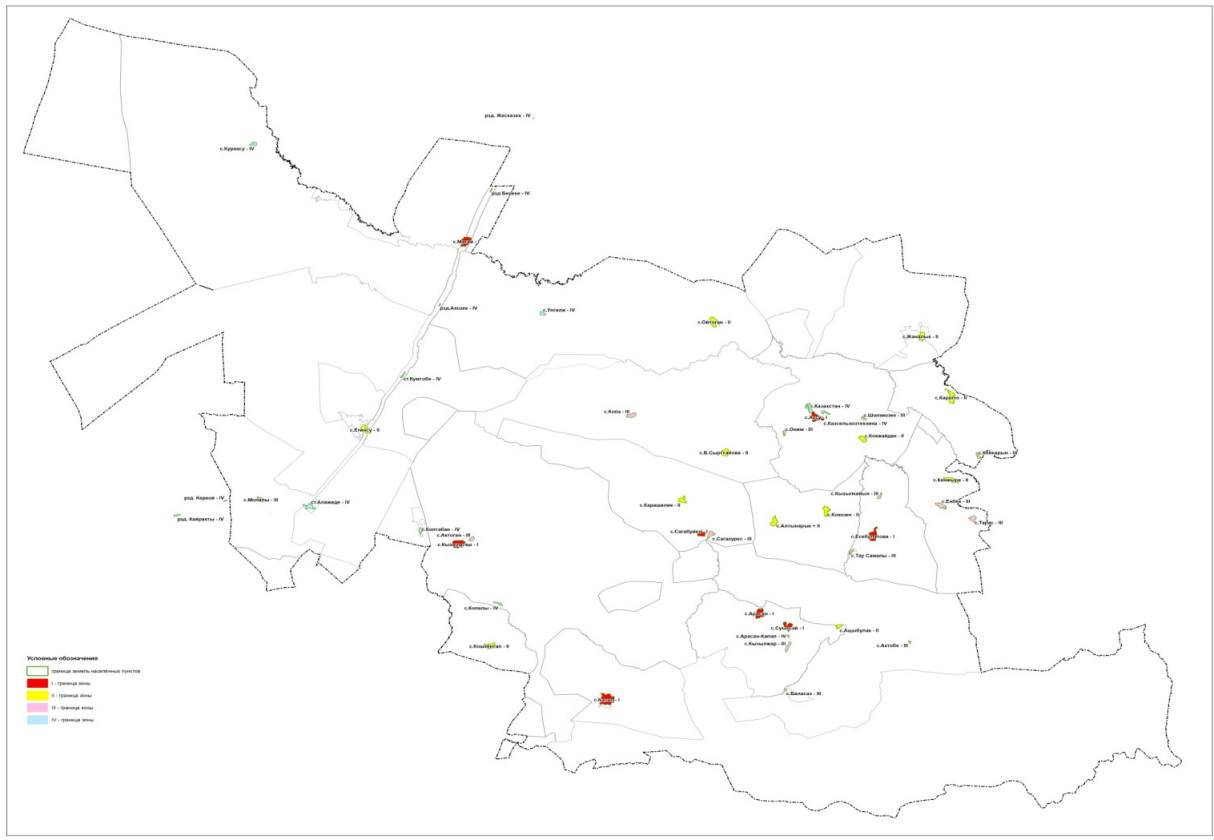
Приложение 2 к решению Аксуского районного
маслихата от 15 ноября 2021 года № 14-54

Проект (схема) зонирования земель села Жансугурова



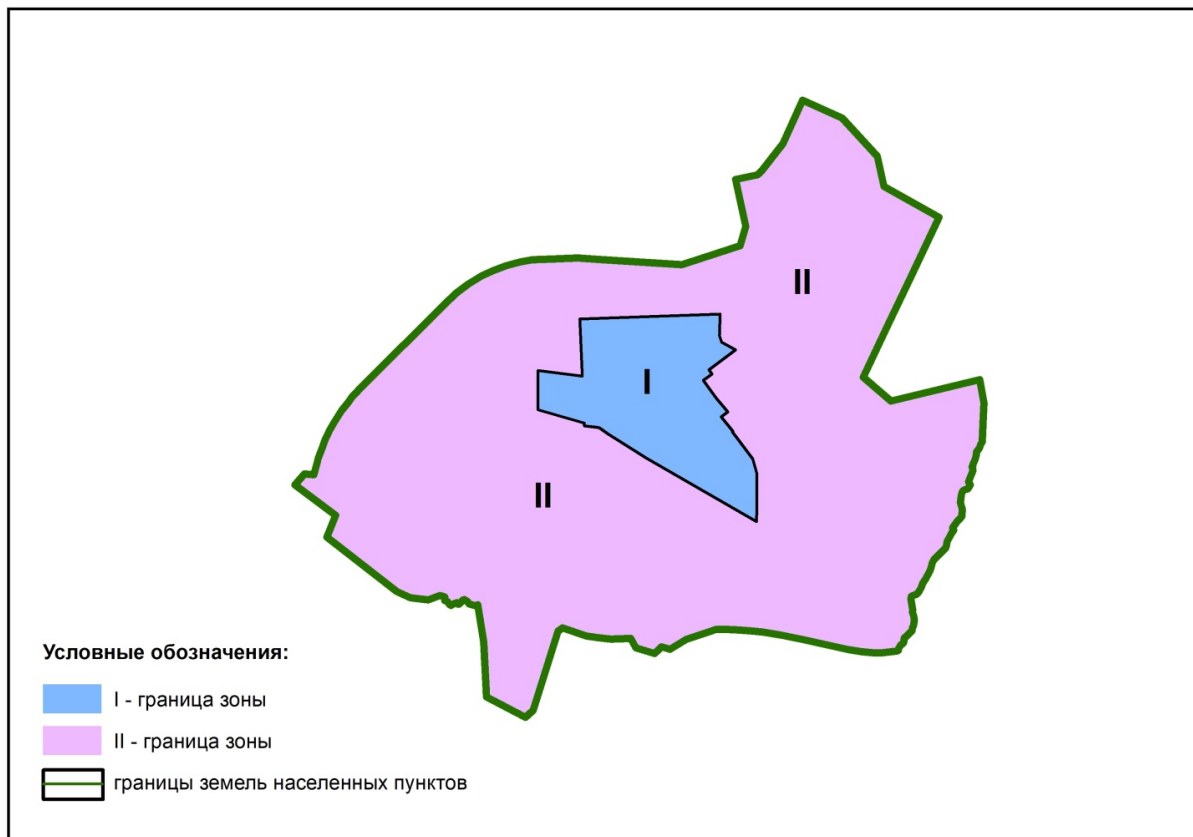
Приложение 3 к решению Аксуского районного
маслихата от 15 ноября 2021 года № 14-54

Границы оценочных зон населённых пунктов Аксуского района



Приложение 4 к решению
 Аксуского районного маслихата
 от 15 ноября 2021 года № 14-54

Границы оценочных зон села Жансутурова



Приложение 5 к решению
Аксуского районного маслихата
от 15 ноября 2021 года № 14-54

Поправочные коэффициенты к базовым ставкам платы за земельные участки в населенных пунктах Аксуского района

№	Номера зоны	Поправочные коэффициенты к базовым ставкам платы за земельные участки
1	I	село Аксу
2		село Есебулатова
3		село Матай
4		село Кызылагаш
5		село Капал
6		село Арасан
7		село Сууксай
8		село Сагабуйен
9	II	село Б. Сыртганов
10		село Кенжыра
11		село Ойтоган
12		село Жаналык
13		село Каракоз
14		село Кошкентал

1,2

1,1

15		село Кокозек	
16		село Алтынарык	
17		село Карашилик	
18		село Кокжайдак	
19		село Егинсу	
20		село Ащыбулак	
21	III	село Копа	1,0
22		село Сагакурес	
23		село Тарас	
24		село Кенгарын	
25		село Энергетик	
26		село Оним	
27		Кызылкайн	
28		село Енбек	
29		село Молалы	
30		село Актоган	
31		село Шолакозек	
32		село Кызылжар	
33		село Актобе	
34		село Баласаз	
35	IV	село Казахстан	0,9
36		село Кураксу	
37		село Алажиде	
38		село Колтабан	
39		село Арасан-Капал	
40		село Казсельхозтехника	
41		село Улгили	
42		село Копалы	
43		село Кумтобе	
44		разъезд Береке	
45		разъезд Акозек	
46		разъезд Жасказах	
47		разъезд Кайраты	
48		разъезд Караой	
49	I	село Жансугурова	1,5
	II		1,5