

О внесении изменения в постановление акимата Мамлютского района Северо-Казахстанской области от 7 сентября 2015 года № 275 "Об утверждении схем и порядка перевозки в общеобразовательные школы детей, проживающих в отдаленных населенных пунктах Мамлютского района Северо-Казахстанской области"

Постановление акимата Мамлютского района Северо-Казахстанской области от 6 апреля 2021 года № 63. Зарегистрировано Департаментом юстиции Северо-Казахстанской области 12 апреля 2021 года № 7285

В соответствии с подпунктом 3-1) пункта 3 статьи 14 Закона Республики Казахстан от 4 июля 2003 года "Об автомобильном транспорте", акимат Мамлютского района Северо-Казахстанской области ПОСТАНОВЛЯЕТ:

1. Внести в постановление акимата Мамлютского района Северо-Казахстанской области "Об утверждении схем и порядка перевозки в общеобразовательные школы детей, проживающих в отдаленных населенных пунктах Мамлютского района Северо-Казахстанской области" от 7 сентября 2015 года № 275 (опубликовано 05 ноября 2015 года в информационно-правовой системе нормативных правовых актов Республики Казахстан "Эділет", зарегистрировано в Реестре государственной регистрации Нормативных правовых актов под № 3405) следующее изменение:

приложение к указанному постановлению изложить в новой редакции согласно приложению к настоящему постановлению.

2. Контроль за исполнением настоящего постановления возложить на курирующего заместителя акима Мамлютского района Северо-Казахстанской области.

3. Настоящее постановление вводится в действие по истечении десяти календарных дней после дня его первого официального опубликования.

Аким Мамлютского района

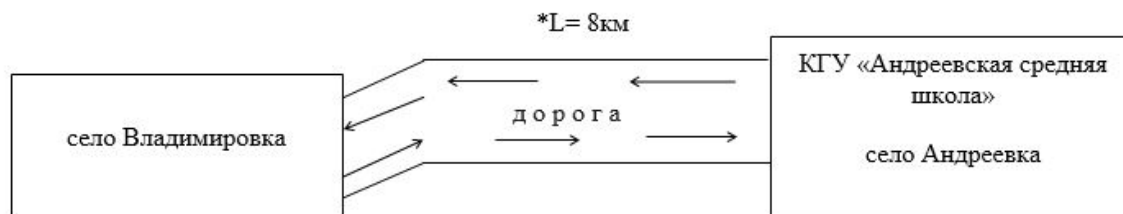
В. Лукин

Приложение
к постановлению
от 9 апреля 2021 года
№ 63

Приложение к постановлению
акимата Мамлютского района
Северо-Казахстанской области
от 7 сентября 2015 года
№ 275

Схемы перевозки в общеобразовательные школы детей, проживающих в отдаленных населенных пунктах Мамлютского района Северо-Казахстанской области.

Схема перевозки детей, проживающих в селе Владимировка в коммунальное государственное учреждение "Андреевская средняя школа" коммунального государственного учреждения "Отдел образования Мамлютского района" коммунального государственного учреждения "Управление образования акимата Северо-Казахстанской области" (далее – КГУ "Андреевская средняя школа").



Расшифровка аббревиатур:

*L – расстояние;
км – километр;
дорога – Автомобильная дорога общего пользования
«Андреевка-Владимировка».

Схема перевозки детей, проживающих в селе Орел в коммунальное государственное учреждение "Афонькинская средняя школа" коммунального государственного учреждения "Отдел образования Мамлютского района" коммунального государственного учреждения "Управление образования акимата Северо-Казахстанской области" (далее – КГУ "Афонькинская средняя школа").



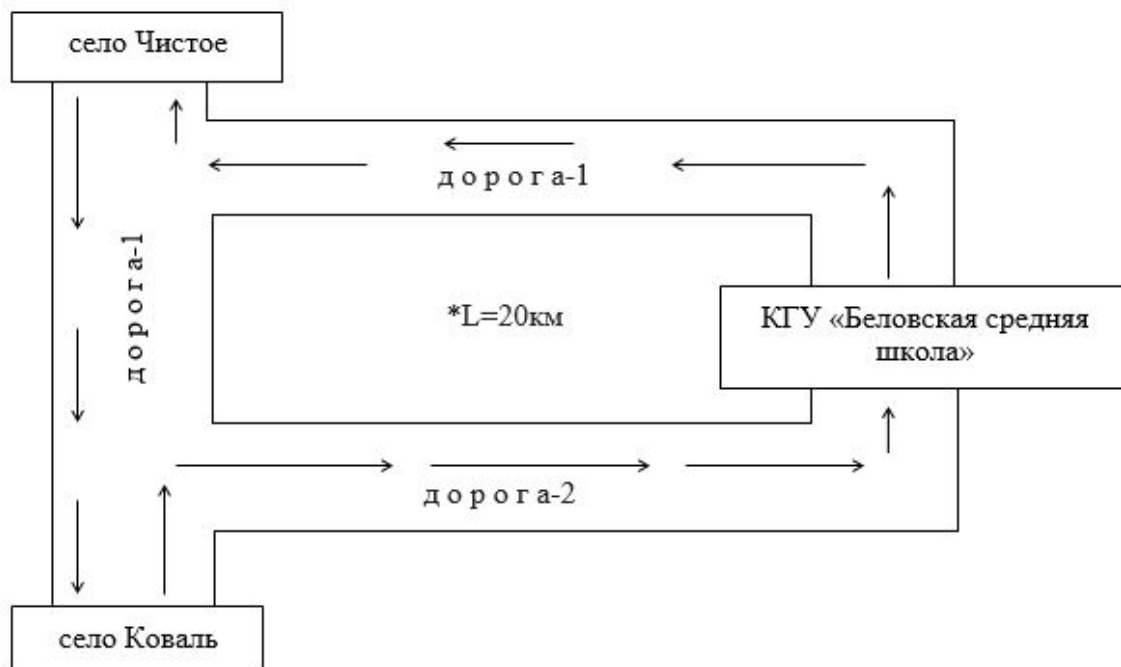
Расшифровка аббревиатур:

*L – расстояние;

км – километр;

дорога – Автомобильная дорога общего пользования
«Афонькино-Орел».

Схема перевозки детей, проживающих в селах Чистое, Коваль в коммунальное государственное учреждение "Беловская средняя школа" коммунального государственного учреждения "Отдел образования Мамлютского района" коммунального государственного учреждения "Управление образования акимата Северо-Казахстанской области" (далее – КГУ "Беловская средняя школа").



Расшифровка аббревиатур:

*L – расстояние;

км – километр;

дорога-1 – Автомобильная дорога общего пользования международного значения М-51 "Челябинск-Новосибирск";

дорога-2 – Автомобильная дорога общего пользования международного значения М-51 "Челябинск-Новосибирск"-Белое.

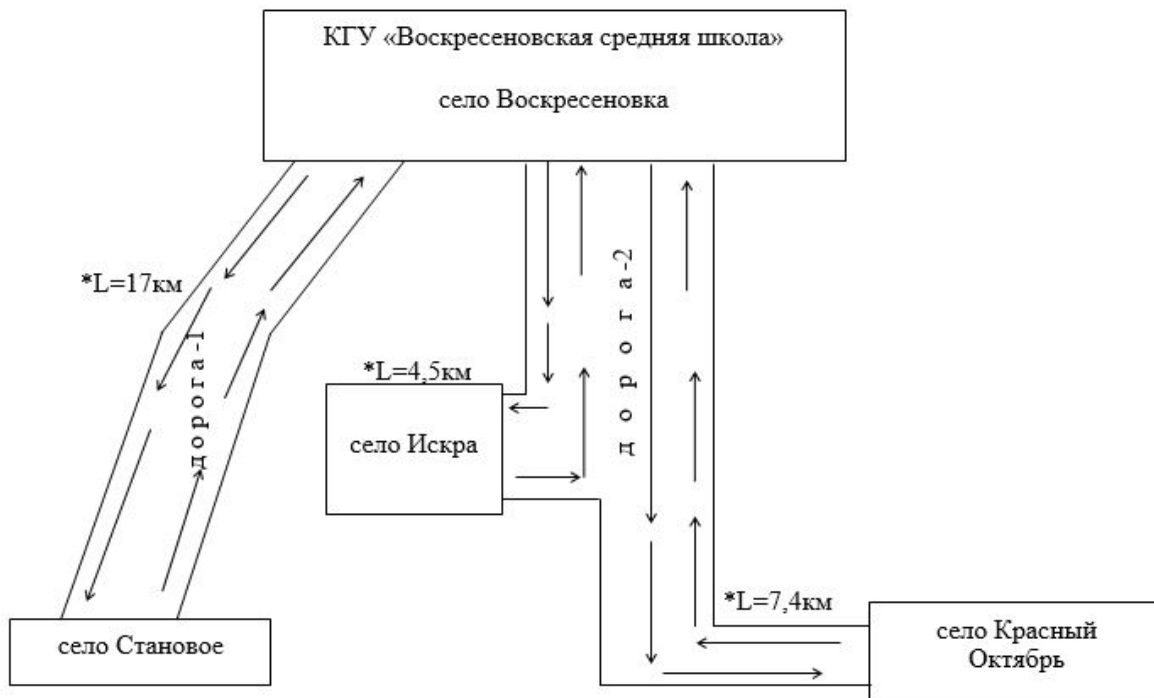
Схема перевозки детей, проживающих в селе Щучье в коммунальное государственное учреждение "Беловская средняя школа" коммунального государственного учреждения "Отдел образования Мамлютского района" коммунального государственного учреждения "Управление образования акимата Северо-Казахстанской области" (далее – КГУ "Беловская средняя школа").



Расшифровка аббревиатур:

*L – расстояние;
км – километр;
дорога – Автомобильная дорога общего пользования
«Белое-Щучье».

Схема перевозки детей, проживающих в селах Становое, Красный Октябрь, Искра в коммунальное государственное учреждение "Воскресеновская средняя школа" коммунального государственного учреждения "Отдел образования Мамлютского района" коммунального государственного учреждения "Управление образования акимата Северо-Казахстанской области" (далее – КГУ "Воскресеновская средняя школа").



Расшифровка аббревиатур:

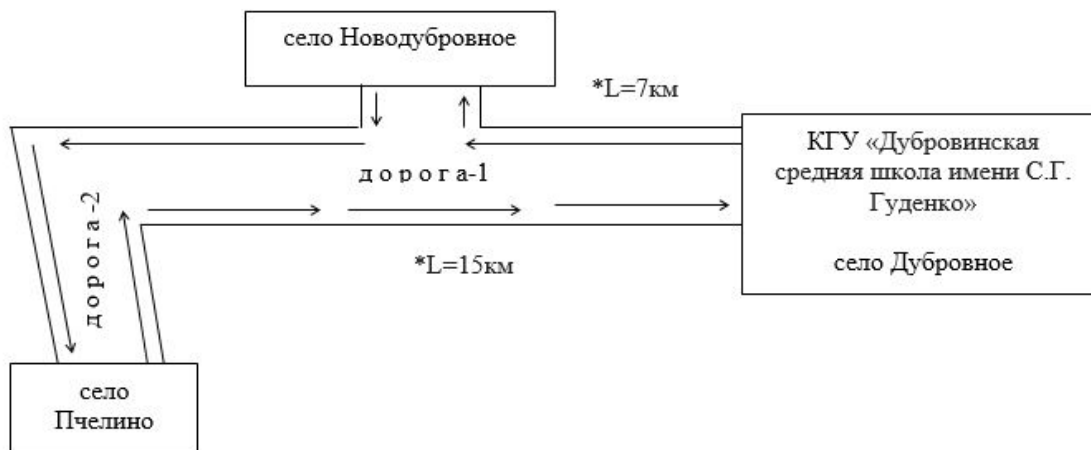
*L – расстояние;

км – километр;

дорога-1 – Кызыласкер-Раздольное-Автомобильная дорога общего пользования областного значения КТ-22 "Становое-Новомихайловка-Минкесер;

дорога-2 – Автомобильная дорога общего пользования районного значения КТММ-6 "Автомобильная дорога общего пользования республиканского значения А-21 "Мамлютка-Костанай"-Воскресеновка-Боголюбово-Надежка"-Красный Октябрь.

Схема перевозки детей, проживающих в селах Новодубровное, Пчелино в коммунальное государственное учреждение "Дубровинская средняя школа имени С.Г. Гуденко" коммунального государственного учреждения "Отдел образования Мамлютского района" коммунального государственного учреждения "Управление образования акимата Северо-Казахстанской области" (далее – КГУ "Дубровинская средняя школа имени С.Г. Гуденко").



Расшифровка аббревиатур:

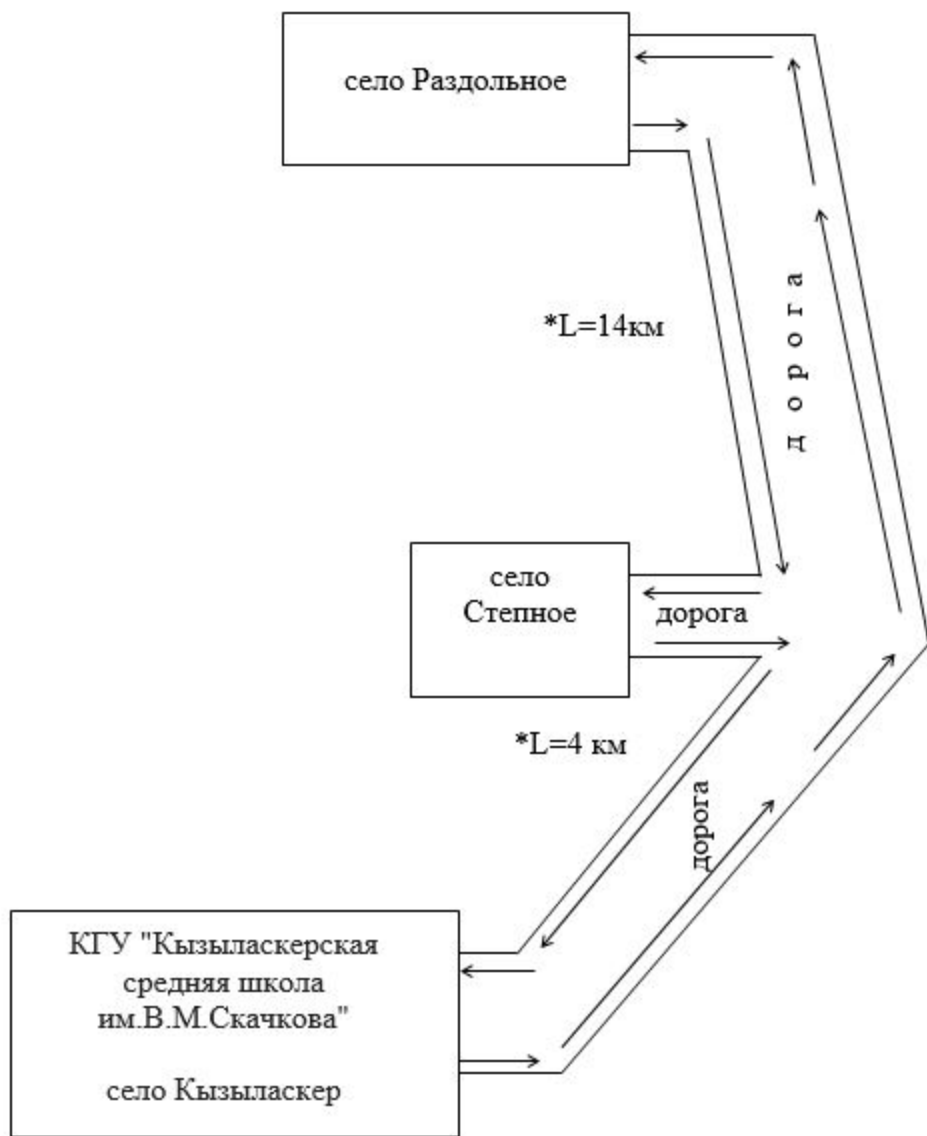
*L – расстояние;

км – километр;

дорога-1 – Автомобильная дорога общего пользования республиканского значения А-21 "Мамлютка-Костанай"-Дубровное;

дорога-2 – Автомобильная дорога общего пользования республиканского значения А-21 "Мамлютка-Костанай"-Пчелино.

Схема перевозки детей, проживающих в селах Раздольное, Степное в коммунальное государственное учреждение "Кызыласкерская средняя школа имени В.М. Скачкова" коммунального государственного учреждения "Отдел образования Мамлютского района" коммунального государственного учреждения "Управление образования акимата Северо-Казахстанской области" (далее – КГУ "Кызыласкерская средняя школа им. В.М.Скачкова").

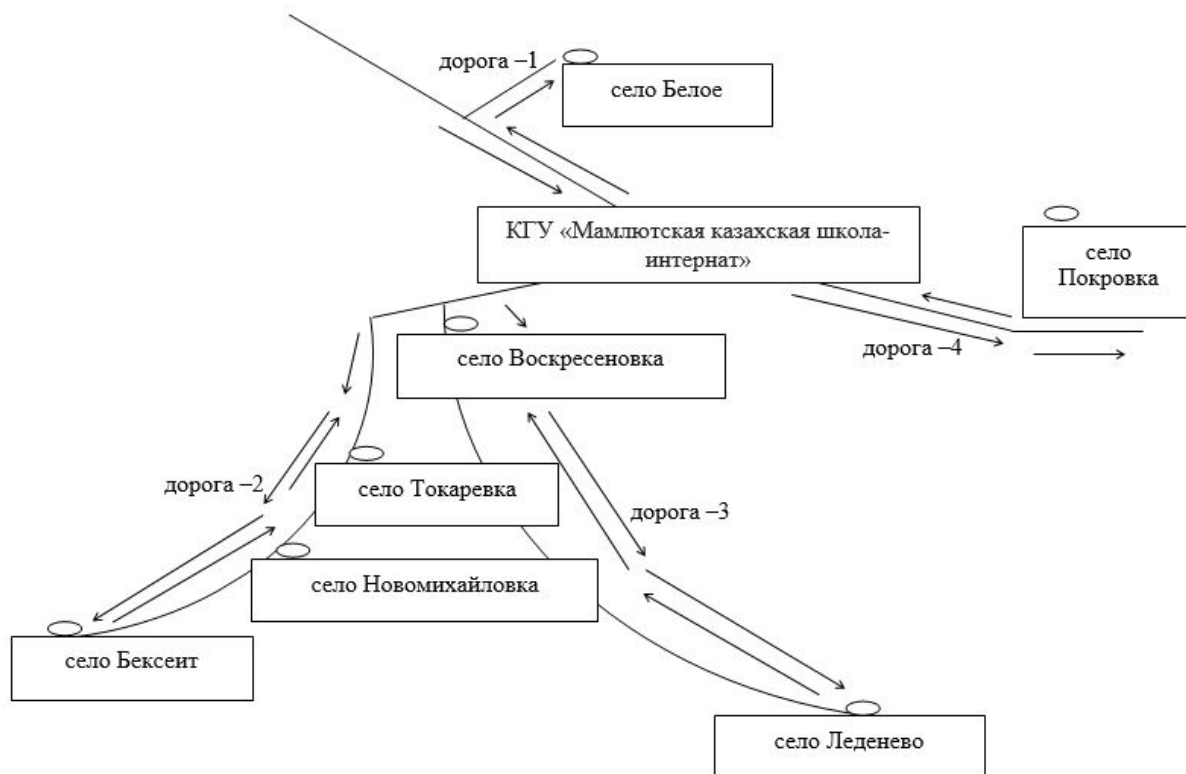


Расшифровка аббревиатур:

*L – расстояние;
 км – километр;
 дорога – Автомобильная дорога «Кызыласкер-Раздольное-
 Автомобильная дорога общего пользования областного
 значения КТ-22 «Становое-Новомихайловка-Минкесер-
 автодорога «Сенжарка-Николаевка».

Схема перевозки детей, проживающих в селах Белое, Щучье, Покровка, Воскресеновка, Леденево, Становое, Токаревка, Новомихайловка, Бексеит в коммунальное государственное учреждение "Мамлютская казахская школа-интернат" коммунального государственного учреждения "Отдел образования Мамлютского района" коммунального государственного учреждения "Управление образования

акимата Северо-Казахстанской области" (далее – КГУ "Мамлютская казахская школа-интернат").



Расстояние до населенных пунктов:

Мамлютка – Белое – 12 км

Мамлютка – Покровка – 7 км

Мамлютка – Воскресеновка – 9 км

Мамлютка – Леденево – 28 км

Мамлютка – Токаревка – 31 км

Мамлютка – Новомихайловка – 39 км

Мамлютка – Бексеит – 48 км

Расшифровка аббревиатур:

км – километр.

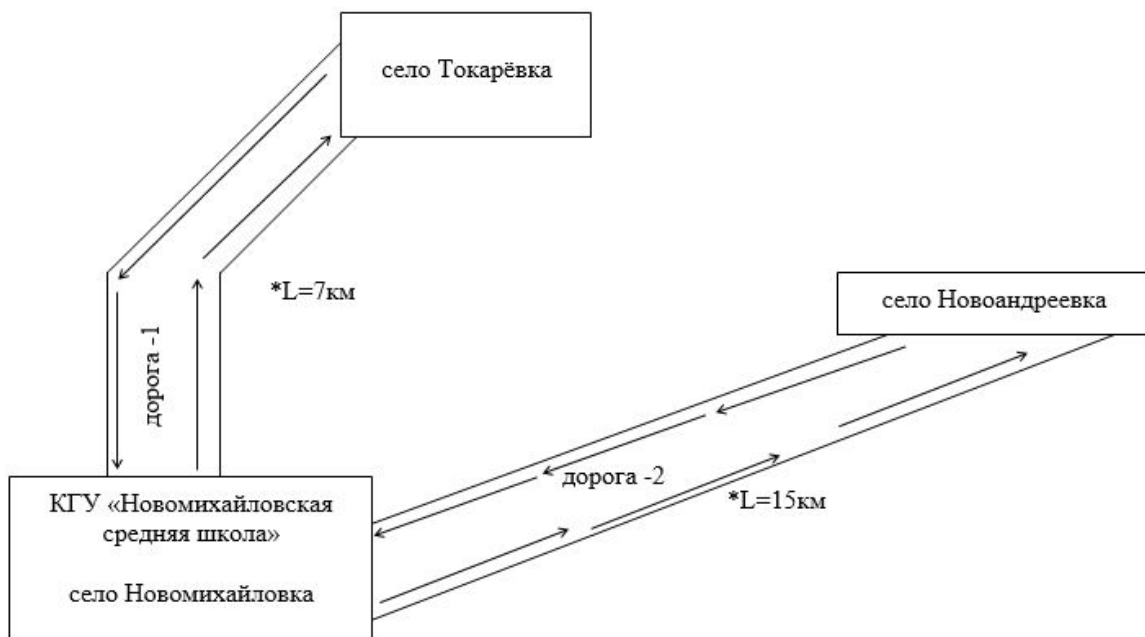
дорога-1 – Автомобильная дорога общего пользования «Белое-Щучье»;

дорога-2 – Автомобильная дорога общего пользования областного значения КТ-22 «Становое-Новомихайловка-Минкесер»;

дорога-3 – Автомобильная дорога общего пользования районного значения КТММ-6 "Автомобильная дорога общего пользования республиканского значения А-21 "Мамлютка-Костанай"-Воскресеновка-Боголюбово-Надежка"-Красный Октябрь;

дорога-4 – Автомобильная дорога общего пользования международного значения М-51 "Челябинск-Новосибирск"-Покровка.

Схема перевозки детей, проживающих в селах Токаревка, Ново-Андреевка в коммунальное государственное учреждение "Новомихайловская средняя школа" коммунального государственного учреждения "Отдел образования Мамлютского района" коммунального государственного учреждения "Управление образования акимата Северо-Казахстанской области" (далее – КГУ "Новомихайловская средняя школа").



Расшифровка аббревиатур:

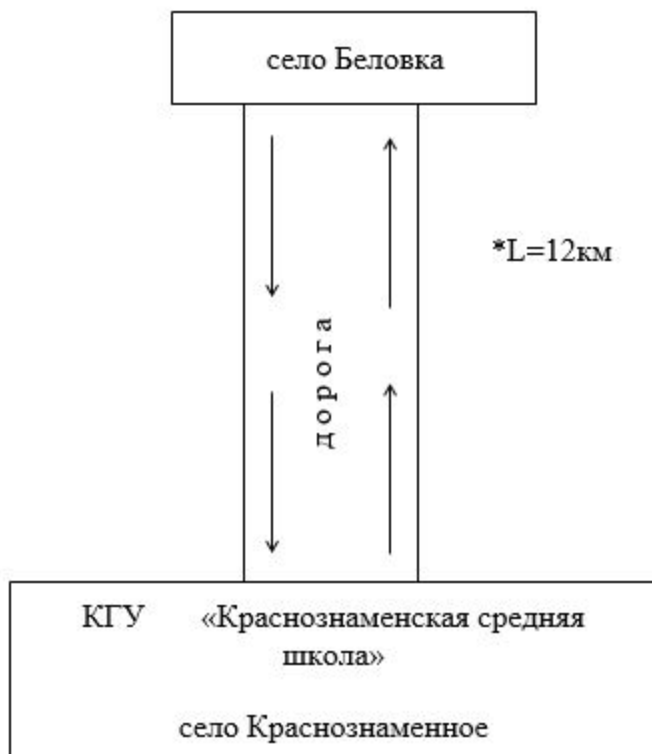
*L – расстояние;

км – километр;

дорога-1 – Автомобильная дорога общего пользования областного значения КТ-22 «Становое-Новомихайловка-Минкесер»;

дорога-2 – Автомобильная дорога общего пользования районного значения КТММ-6 «Автомобильная дорога общего пользования республиканского значения А-21 «Мамлютка-Костанай» - «Воскресеновка-Боголюбово-Надежка-Новомихайловка».

Схема перевозки детей, проживающих в селе Беловка в коммунальное государственное учреждение "Краснознаменская средняя школа" коммунального государственного учреждения "Отдел образования Мамлютского района" коммунального государственного учреждения "Управление образования акимата Северо-Казахстанской области" (далее – КГУ "Краснознаменская средняя школа").



Расшифровка аббревиатур:

*L – расстояние;

км – километр;

дорога – Автомобильная дорога общего пользования международного значения М-51 "Челябинск-Новосибирск"-Краснознаменное-Беловка.