

**О внесении изменения в решение маслихата Мамлютского района
Северо-Казахстанской области от 28 сентября 2020 года № 76/2 "Об утверждении
Плана по управлению пастбищами и их использованию в Мамлютском районе
Северо-Казахстанской области на 2020-2021 годы"**

Решение маслихата Мамлютского района Северо-Казахстанской области от 6 мая 2021 года № 5/14. Зарегистрировано Департаментом юстиции Северо-Казахстанской области 6 мая 2021 года № 7398

В соответствии с подпунктом 1) статьи 8 Закона Республики Казахстан "О пастбищах", статьей 26 Закона Республики Казахстан "О правовых актах", маслихат Мамлютского района Северо-Казахстанской области РЕШИЛ:

1. Внести в решение маслихата Мамлютского района Северо-Казахстанской области "Об утверждении Плана по управлению пастбищами и их использованию в Мамлютском районе Северо-Казахстанской области на 2020-2021 годы" от 28 сентября 2020 года № 76/2 (зарегистрировано в Реестре государственной регистрации нормативных правовых актов под № 6561) следующее изменение:

приложение к указанному решению изложить в новой редакции согласно приложению к настоящему решению.

2. Настоящее решение вводится в действие по истечении десяти календарных дней после дня его первого официального опубликования.

*Председатель сессии маслихата Мамлютского района
Северо-Казахстанской области*

А. Сагитова

*Секретарь маслихата Мамлютского района
Северо-Казахстанской области*

Р. Нурмуканова

Приложение к решению
маслихата Мамлютского района
Северо-Казахстанской области
от 6 мая 2021 года
№ 5/14

Приложение
к решению маслихата
Мамлютского района
Северо-Казахстанской области
от 28 сентября 2020 года
№ 76/2

**План по управлению пастбищами и их использованию в Мамлютском районе
Северо-Казахстанской области на 2020-2021 годы**

Настоящий План по управлению пастбищами и их использованию в Мамлютском районе Северо-Казахстанской области на 2020-2021 годы (далее – План) разработан в соответствии с Законами Республики Казахстан "О пастбищах", "О местном государственном управлении и самоуправлении в Республике Казахстан", приказом Заместителя Премьер-Министра Республики Казахстан - Министра сельского хозяйства Республики Казахстан от 24 апреля 2017 года № 173 "Об утверждении Правил рационального использования пастбищ" (зарегистрирован в Министерстве юстиции Республики Казахстан № 15090), приказом Министра сельского хозяйства Республики Казахстан № 3-3/332 "Об утверждении предельно допустимой нормы нагрузки на общую площадь пастбищ" (зарегистрирован в Министерстве юстиции Республики Казахстан № 11064).

План принимается в целях рационального использования пастбищ, устойчивого обеспечения потребности в кормах и предотвращения процессов деградации пастбищ.

План содержит:

- 1) схему (карту) расположения пастбищ на территории административно-территориальной единицы в разрезе категорий земель, собственников земельных участков и землепользователей на основании правоустанавливающих документов, согласно приложению 1 к настоящему Плану;
- 2) приемлемые схемы пастбищеоборотов, согласно приложению 2 к настоящему Плану;
- 3) карту с обозначением внешних и внутренних границ и площадей пастбищ, в том числе сезонных, объектов пастбищной инфраструктуры, согласно приложению 3 к настоящему Плану;
- 4) схему доступа пастбищепользователей к водоисточникам (озерам, рекам, прудам, копаниям, оросительным или обводнительным каналам, трубчатым или шахтным колодцам), составленную согласно норме потребления воды, согласно приложению 4 к настоящему Плану;
- 5) схему перераспределения пастбищ для размещения поголовья сельскохозяйственных животных физических и (или) юридических лиц, у которых отсутствуют пастбища, и перемещения его на предоставляемые пастбища, согласно приложению 5 к настоящему Плану;
- 6) Схема размещения поголовья сельскохозяйственных животных на отгонных пастбищах физических и (или) юридических лиц, не обеспеченных пастбищами, расположенными при городе районного значения, поселке, селе, сельском округе, согласно приложению 6 к настоящему Плану;
- 7) календарный график по использованию пастбищ, устанавливающий сезонные маршруты выпаса и передвижения сельскохозяйственных животных, согласно приложению 7 к настоящему Плану;

8) иные требования, необходимые для рационального использования пастбищ на соответствующей административно-территориальной единице.

План принят с учетом сведений о состоянии геоботанического обследования пастбищ, сведений о ветеринарно-санитарных объектах, данных о численности поголовья сельскохозяйственных животных с указанием их владельцев – пастбищепользователей, физических и (или) юридических лиц, данных о количестве гуртов, отар, табунов, сформированных по видам и половозрастным группам сельскохозяйственных животных, особенностей выпаса сельскохозяйственных животных на пастбищах.

По административно-территориальному делению в Мамлютском районе имеются 11 сельский округ, город Мамлютка, 39 сельских населенных пунктов.

Общая площадь территории Мамлютского района 410001 га, из них пастбищные земли – 125187 га.

По категориям земли подразделяются на:

земли сельскохозяйственного назначения – 292774 га;

земли населенных пунктов – 44746 га;

земли промышленности, транспорта, связи, для нужд космической деятельности, обороны, национальной безопасности и иного несельскохозяйственного назначения – 1618 га;

земли запаса – 30604 га.

Климат района резко континентальный, зима продолжительная с сильными ветрами, лето жаркое и сухое. Среднегодовая температура воздуха в январе – -15; -35°C, в июле +23; +32°C. Среднегодовое количество осадков составляет –250-350 мм.

Растительный покров района разнообразный, включает примерно 202 видов. Самые распространенные из них злаковые, сложноцветные, крестоцветные.

Почвы лугово-черноземные. Толщина плодородной почвы 45-60 см.

В районе действуют 12 ветеринарных пункта, 26 скотомогильников.

В настоящее время в Мамлютском районе насчитывается крупного рогатого скота 19647 голов, мелкого рогатого скота 18235 голов, 5335 голов лошадей.

Для обеспечения сельскохозяйственных животных по Мамлютскому району имеются всего 125187 га пастбищных угодий. В черте населенного пункта числится 31515 га пастбищ, в землях запаса имеются 15978 га пастбищных угодий.

Для обеспечения ветеринарно-санитарными объектами запланировать строительство мест для купания животных, строительство пунктов осеменения в сельских округах Мамлютского района.

Площадь пастбищ Мамлютского района полностью обеспечивает поголовье сельскохозяйственных животных.

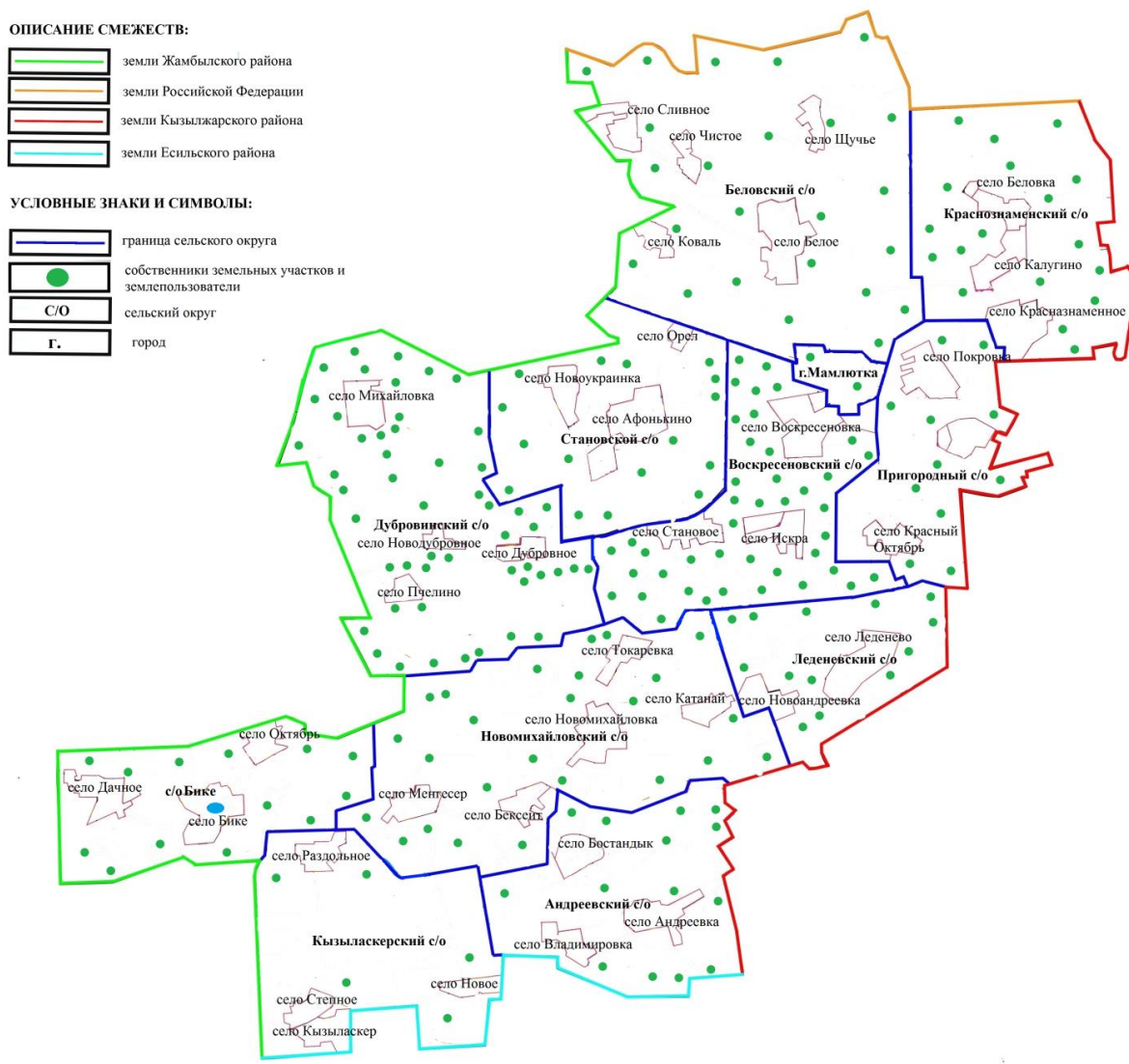
Примечание: расшифровка аббревиатуры:

га - гектар;мм - миллиметр;

см - сантиметр;с/о - сельский округ;
 г/о - городской округ;
 С - показатель Цельсия.

Приложение 1
 к Плану по управлению
 пастбищами и их использованию
 Мамлютском районе
 Северо-Казахстанской области
 на 2020 – 2021 годы

Схема (карта) расположения пастбищ на территории административно – территориальной единицы в разрезе категорий земель, собственников земельных участков и землепользователей на основании правоустанавливающих документов



Приложение 2
 к Плану по управлению
 пастбищами и их использованию

в Мамлютском районе
Северо-Казахстанской области
на 2020 – 2021 годы

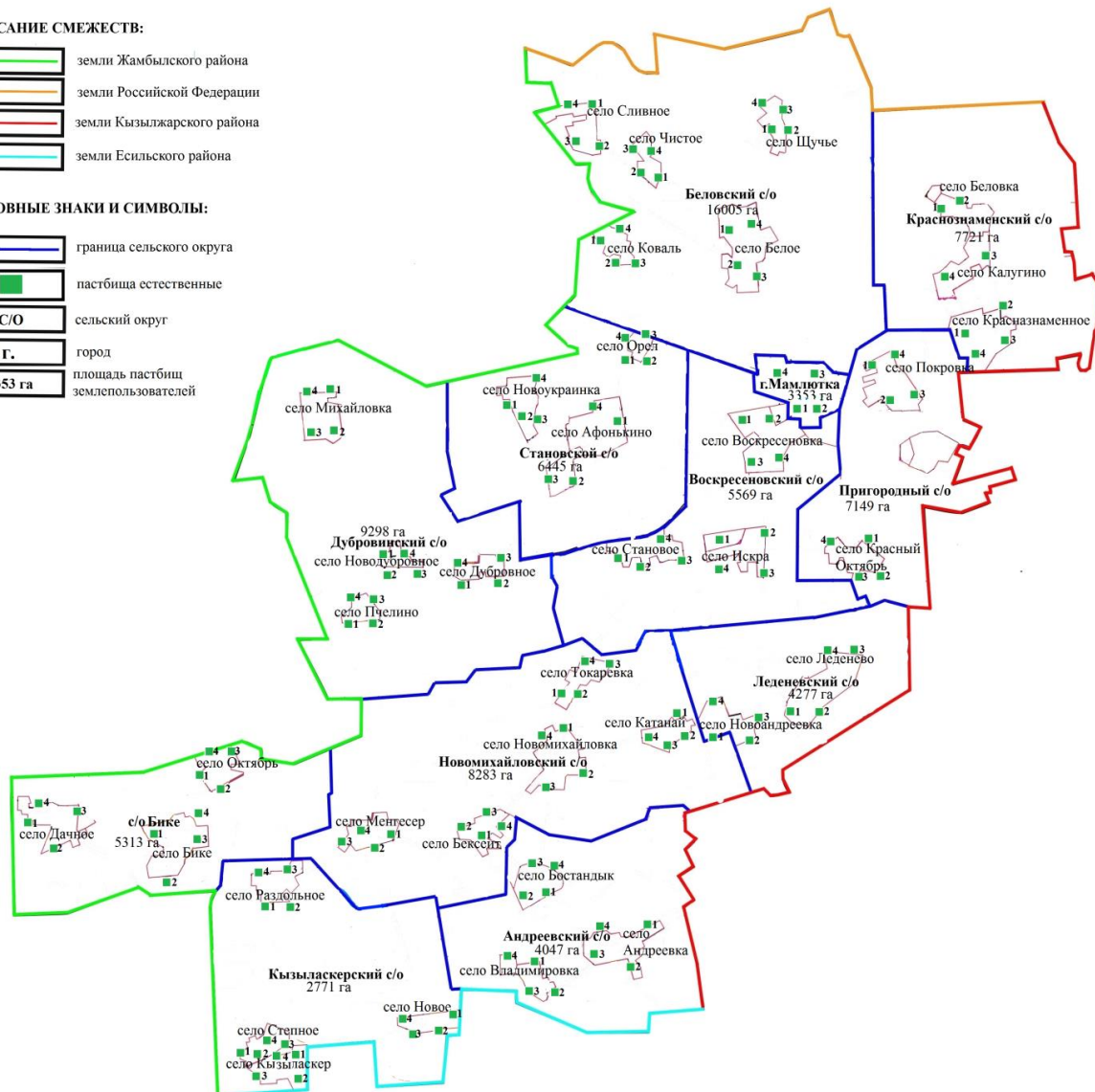
Приемлемые схемы пастбищеоборотов

ОПИСАНИЕ СМЕЖЕСТВ:

	земли Жамбылского района
	земли Российской Федерации
	земли Кызылжарского района
	земли Есильского района

УСЛОВНЫЕ ЗНАКИ И СИМВОЛЫ:

	граница сельского округа
	пастбища естественные
	сельский округ
	город
	площадь пастбищ земледельцев



Приложение 3
к Плану по управлению
пастбищами и их использованию
в Мамлютском районе
Северо-Казахстанской области
на 2020 – 2021 годы

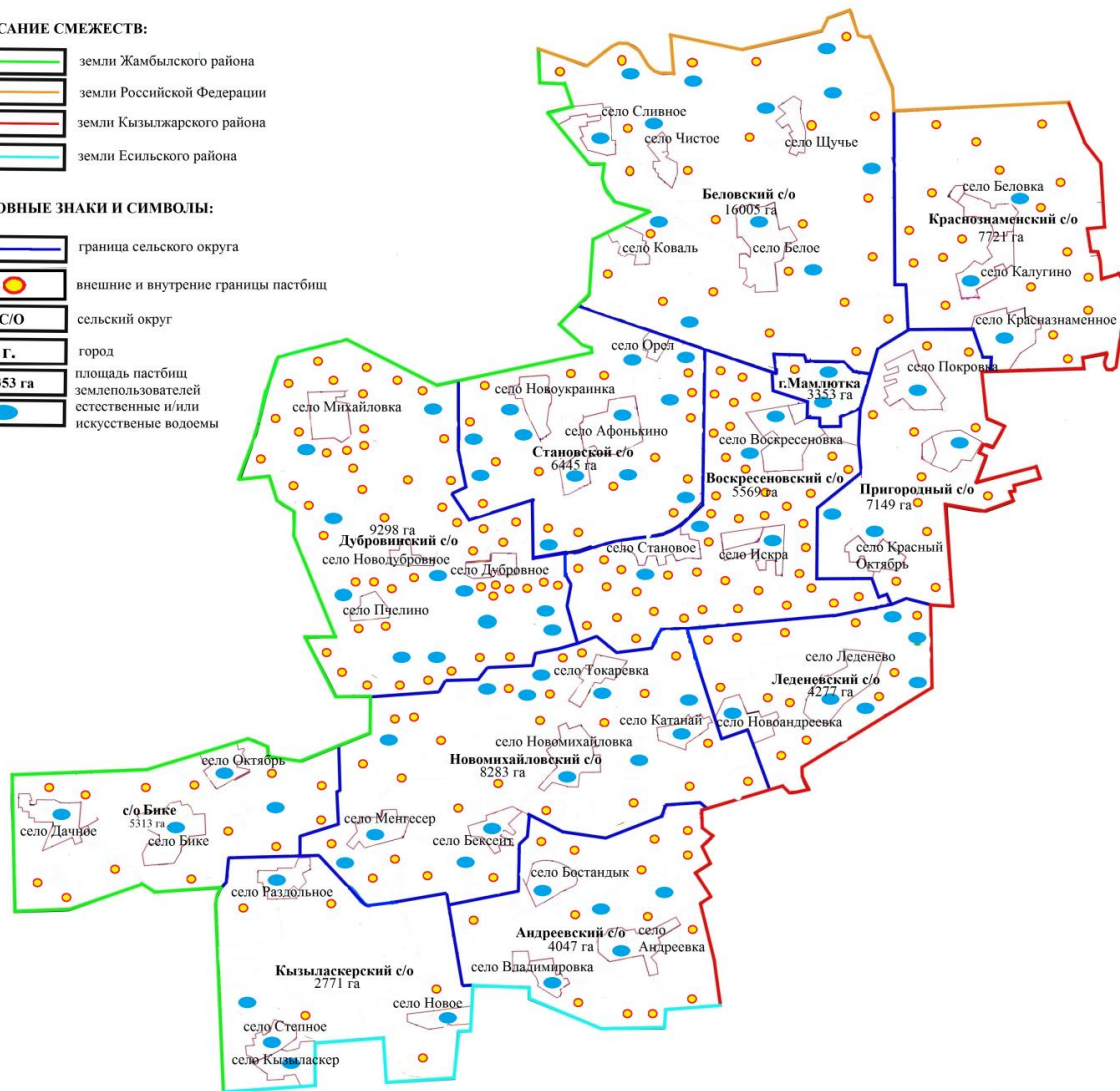
Карта с обозначением внешних и внутренних границ и площадей пастбищ, в том числе сезонных, объектов пастбищной инфраструктуры

ОПИСАНИЕ СМЕЖЕСТВ:

	земли Жамбылского района
	земли Российской Федерации
	земли Кызылжарского района
	земли Есильского района

УСЛОВНЫЕ ЗНАКИ И СИМВОЛЫ:

	граница сельского округа
	внешние и внутренние границы пастбищ
	сельский округ
	город
	площадь пастбищ земледельцев
	естественные и/или искусственные водоемы



Приложение 4
к Плану по управлению
пастбищами и их использованию
в Мамлютском районе
Северо-Казахстанской области
на 2020 – 2021 годы

Схема доступа пастбищепользователей к водоисточникам(озерам, рекам, прудам, копаням, оросительным или обводнительным каналам, трубчатым или шахтным колодцам), составленную согласно норме потребления воды

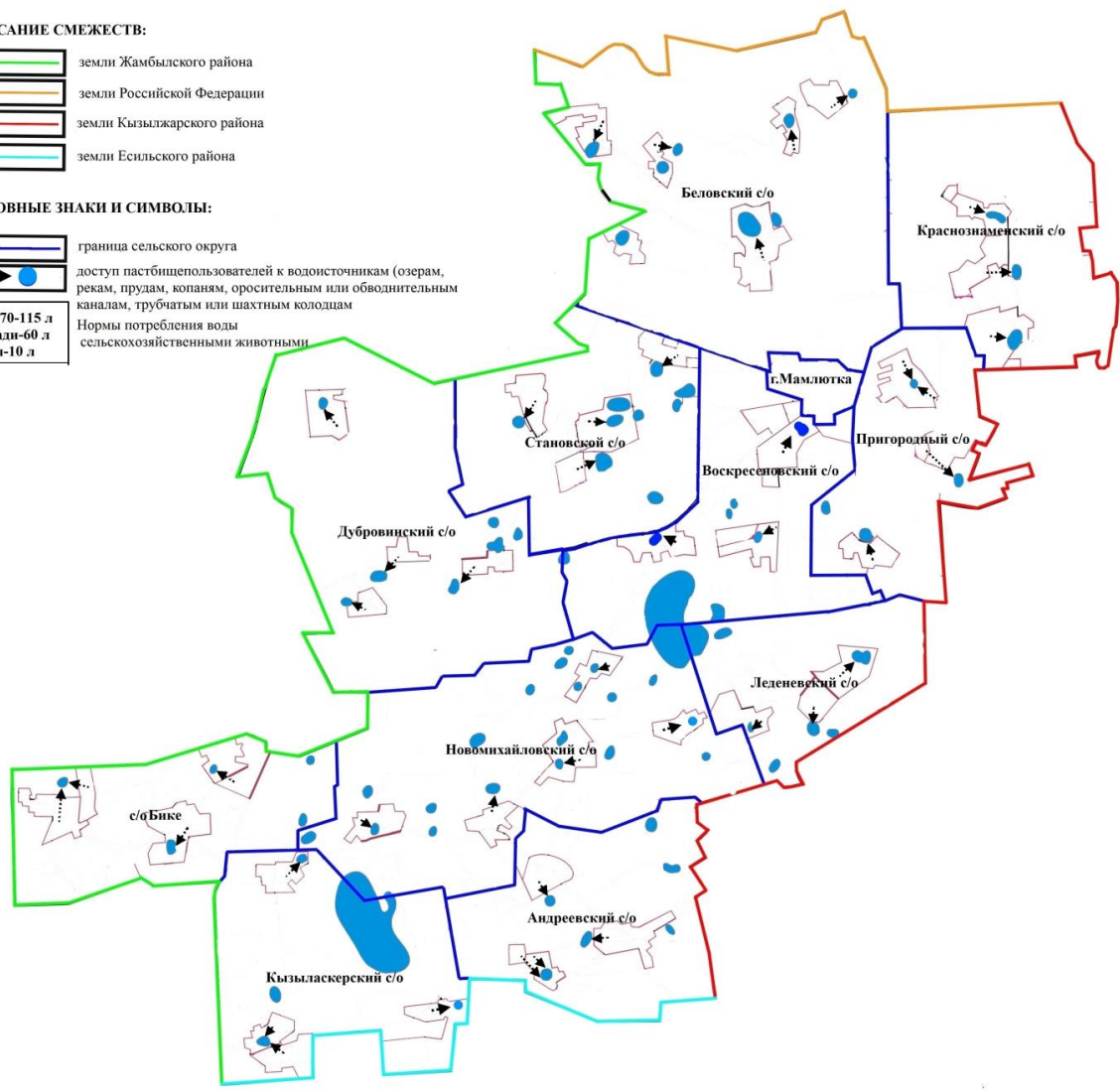
ОПИСАНИЕ СМЕЖЕСТВ:

	земли Жамбылского района
	земли Российской Федерации
	земли Кызылжарского района
	земли Есильского района

УСЛОВНЫЕ ЗНАКИ И СИМВОЛЫ:

	граница сельского округа
	доступ пастбищепользователей к водонесточникам (озерам, рекам, прудам, копаням, оросительным или обводнительным каналам, трубчатым или шахтным колодцам)
	Нормы потребления воды сельскохозяйственными животными
	с/о Бикке
	Кызыласкерский с/о
	Андреевский с/о
	Новомихайловский с/о
	Дубровицкий с/о
	Становской с/о
	Воскресеновский с/о
	Пригородный с/о
	Леденевский с/о
	Беловский с/о
	Краснознаменский с/о
	г.Мамлютка

КРС-70-115 л
Лошади-60 л
Овцы-10 л



Приложение 5
к Плану по управлению
пастбищами и их использованию
в Мамлютском районе
Северо-Казахстанской области
на 2020 – 2021 годы

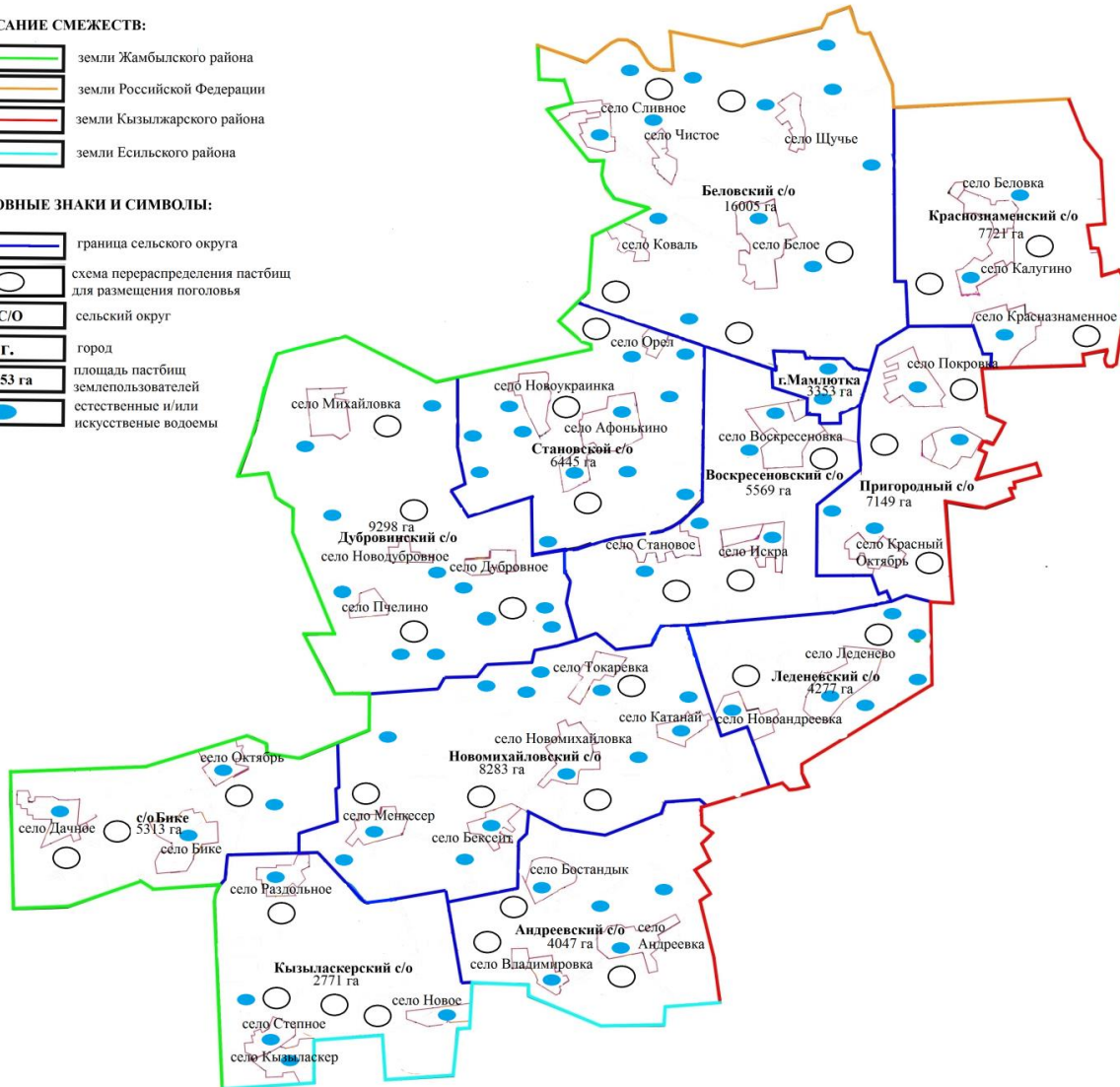
Схема перераспределения пастбищ для размещения поголовья сельскохозяйственных животных физических и (или) юридических лиц, у которых отсутствуют пастбища, и перемещения его на предоставляемые пастбища

ОПИСАНИЕ СМЕЖЕСТВ:

	земли Жамбылского района
	земли Российской Федерации
	земли Кызылжарского района
	земли Есильского района

УСЛОВНЫЕ ЗНАКИ И СИМВОЛЫ:

	граница сельского округа
	схема перераспределения пастбищ для размещения поголовья
	сельский округ
	город
	площадь пастбищ земледельцев
	естественные и/или искусственные водоемы







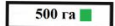
Приложение 6
к Плану по управлению
пастбищами и их использованию
в Мамлютском районе
Северо-Казахстанской области
на 2020 – 2021 годы

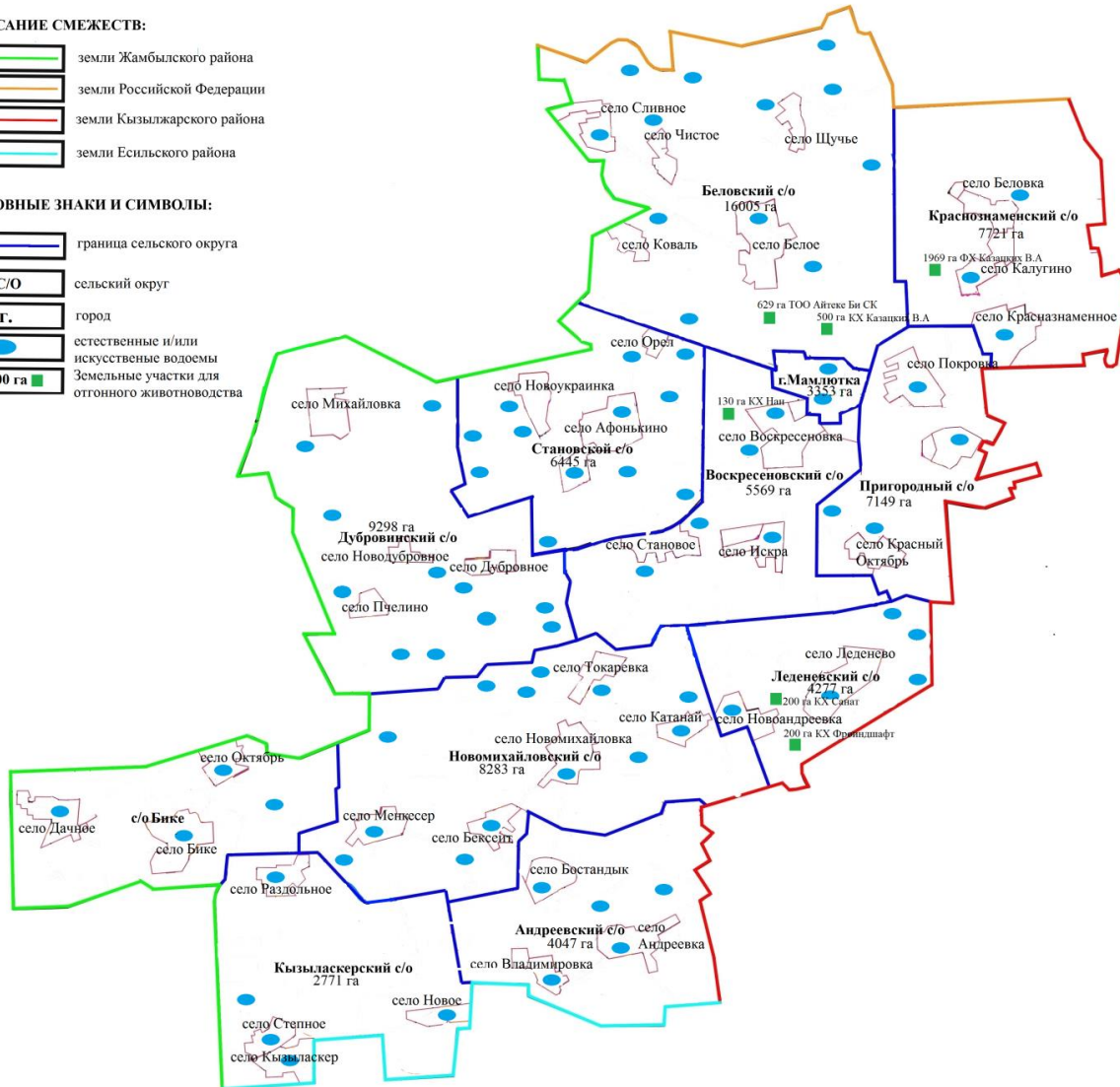
Схема размещения поголовья сельскохозяйственных животных на отгонных пастбищах физических и (или) юридических лиц, не обеспеченных пастбищами, расположенными при городе районного значения, поселке, селе, сельском округе

ОПИСАНИЕ СМЕЖЕСТВ:

	земли Жамбылского района
	земли Российской Федерации
	земли Кызылжарского района
	земли Есильского района

УСЛОВНЫЕ ЗНАКИ И СИМВОЛЫ:

	граница сельского округа
	сельский округ
	город
	естественные и/или искусственные водоемы
	Земельные участки для отгонного животноводства
500 га	



Приложение 7
к Плану по управлению
пастбищами и их использованию
в Мамлютском районе
Северо-Казахстанской области
на 2020 – 2021 годы

Календарный график по использованию пастбищ, устанавливающий сезонные маршруты выпаса и передвижения сельскохозяйственных животных

№	Наименование сельского, городского округа	Номера полей			
		I	II	III	IV
1	город Мамлютка	однократное стравливание с 25 апреля по 24 июня	однократное стравливание с 25 июня по 24 августа	однократное стравливание с 25 августа по 22 октября	отдыхающее поле
			однократное стравливание	однократное стравливание	однократное стравливание

2	Андреевский	отдыхающее поле	с 25 апреля по 24 июня	с 25 июня по 24 августа	с 25 августа по 22 октября
3	Беловский	однократное стравливание с 25 августа по 22 октября	отдыхающее поле	однократное стравливание с 25 апреля по 24 июня	однократное стравливание с 25 июня по 24 августа
4	Воскресеновский	однократное стравливание с 25 июня по 24 августа	однократное стравливание с 25 августа по 22 октября	Отдыхающее поле	однократное стравливание с 25 апреля по 24 июня
5	Дубровинский	однократное стравливание с 25 апреля по 24 июня	однократное стравливание с 25 июня по 24 августа	однократное стравливание с 25 августа по 22 октября	отдыхающее поле
6	Краснознаменский	отдыхающее поле	однократное стравливание с 25 апреля по 24 июня	однократное стравливание с 25 июня по 24 августа	однократное стравливание с 25 августа по 22 октября
7	Кызыласкерский	однократное стравливание с 25 августа по 22 октября	отдыхающее поле	однократное стравливание с 25 апреля по 24 июня	однократное стравливание с 25 июня по 24 августа
8	Леденевский	однократное стравливание с 25 июня по 24 августа	однократное стравливание с 25 августа по 22 октября	отдыхающее поле	однократное стравливание с 25 апреля по 24 июня
9	Бике	однократное стравливание с 25 апреля по 24 июня	однократное стравливание с 25 июня по 24 августа	однократное стравливание с 25 августа по 22 октября	Отдыхающее поле
10	Новомихайловский	отдыхающее поле	однократное стравливание с 25 апреля по 24 июня	однократное стравливание с 25 июня по 24 августа	однократное стравливание с 25 августа по 22 октября
11	Пригородный	однократное стравливание с 25 августа по 22 октября	отдыхающее поле	однократное стравливание с 25 апреля по 24 июня	однократное стравливание с 25 июня по 24 августа
12	Становской	однократное стравливание с 25 июня по 24 августа	однократное стравливание с 25 августа по 22 октября	отдыхающее поле	однократное стравливание с 25 апреля по 24 июня

В связи с почвенно-климатической зоной, видами сельскохозяйственных животных, а также урожайностью пастбищных угодий, длительность пастбищного периода составляет 180-200 дней.

В данном случае продолжительность выпаса для крупного рогатого скота, мелкого рогатого скота, лошадей связана с максимальной глубиной снежного покрова с плотностью снега и другими факторами.

© 2012. РГП на ПХВ «Институт законодательства и правовой информации Республики Казахстан»
Министерства юстиции Республики Казахстан