

## Об утверждении Плана по управлению пастбищами и их использованию по Акжаикскому району на 2021-2022 годы

Решение Акжаикского районного маслихата Западно-Казахстанской области от 5 апреля 2021 года № 3-10. Зарегистрировано Департаментом юстиции Западно-Казахстанской области 8 апреля 2021 года № 6941.

В соответствии с Законом Республики Казахстан от 23 января 2001 года "О местном государственном управлении и самоуправлении в Республике Казахстан" и Законом Республики Казахстан от 20 февраля 2017 года "О пастбищах" Акжаикский районный маслихат **РЕШИЛ**:

1. Утвердить План по управлению пастбищами и их использованию по Акжаикскому району на 2021-2022 годы согласно приложению к настоящему решению

2. Признать утратившим силу решение Акжаикского районного маслихата от 19 мая 2020 года №47-2 "Об утверждении Плана по управлению пастбищами и их использованию по Акжаикскому району на 2020-2021 годы" (зарегистрированное в Реестре государственной регистрации нормативных правовых актов №6245, опубликованное 21 мая 2020 года в Эталонном контрольном банке нормативных правовых актов Республики Казахстан).

3. Руководителю аппарата Акжаикского районного маслихата (А.Умбеталиев) обеспечить государственную регистрацию данного решения в органах юстиции.

4. Настоящее решение вводится в действие со дня первого официального опубликования.

*Председатель сессии*

*Секретарь Акжаикского районного маслихата*

*С. Дошанова*

*С. Сиражев*

Приложение  
к решению Акжаикского  
районного маслихата  
от 5 апреля 2021 года № 3-10

## План по управлению пастбищами и их использованию по Акжаикскому району на 2021-2022 годы

**Сноска. План с изменениями, внесенным решением Акжаикского районного маслихата Западно-Казахстанской области от 06.09.2022 № 19-1 (вводится в действие со дня первого официального опубликования).**

Настоящий План по управлению пастбищами и их использованию по Акжаикскому району на 2021-2022 годы (далее - План) разработан в соответствии с Законом Республики Казахстан от 23 января 2001 года "О местном государственном управлении

и самоуправления в Республике Казахстан", Законом Республики Казахстан от 20 февраля 2017 года "О пастбищах", приказом Заместителя Премьер-Министра Республики Казахстан – Министра сельского хозяйства Республики Казахстан от 24 апреля 2017 года №173 "Об утверждении Правил рационального использования пастбищ" (зарегистрирован в Реестре государственной регистрации нормативных правовых актов №15090), приказом Министра сельского хозяйства Республики Казахстан от 14 апреля 2015 года №3-3/332 "Об утверждении предельно допустимой нормы нагрузки на общую площадь пастбищ" (зарегистрирован в Реестре государственной регистрации нормативных правовых актов №11064).

План принимается в целях рационального использования пастбищ, устойчивого обеспечения потребности в кормах и предотвращения процессов деградации пастбищ. План содержит:

- 1) территория Акжаикского района по категориям земель согласно приложению 1 к настоящему Плану;
- 2) наименования сельских округов и населенных пунктов согласно приложению 2 к настоящему Плану;
- 3) сведения о численности поголовья сельскохозяйственных животных в разрезе сел и сельских округов, владельцев согласно приложению 3 к настоящему Плану;
- 4) схема четырехпольного пастбищеоборота со следующими сроками стравливания, по календарному графику согласно приложению 4 к настоящему Плану;
- 5) сведения о количестве табунов, отар, сформированных по видам сельскохозяйственных животных в разрезе сельских округов согласно приложению 5 к настоящему Плану;
- 6) сведения о ветеринарно-санитарных объектах согласно приложению 6 к настоящему Плану;
- 7) обеспечение пастбищами на территории Акжаикского района согласно приложению 7 к настоящему Плану;
- 8) схемы (карты) расположения пастбищ на территории административно-территориальных единиц в разрезе категорий земель, собственников земельных участков и землепользователей на основании правоустанавливающих документов и карты с обозначением внешних и внутренних границ и площадей пастбищ, в том числе сезонных, объектов пастбищной инфраструктуры согласно приложениям 8, 9, 10, 11, 12, 13, 14, 15, 16, 17, 18, 19, 20, 21, 22, 23, 24, 25 к настоящему Плану;
- 9) схемы доступа пастбищепользователей к водоисточникам (озерам, рекам, прудам, , копаниям, оросительным или обводнительным каналам, трубчатым или шахтным колодцам), составленную согласно норме потребления воды согласно приложениям 26, 27, 28, 29, 30, 31, 31, 33, 34, 35, 36, 37, 38, 39, 40, 41, 42, 43 к настоящему Плану;

10) схемы перераспределения пастбищ для размещения поголовья сельскохозяйственных животных физических и (или) юридических лиц, у которых отсутствуют пастбища, и перемещения его на предоставляемые пастбища и схемы размещения поголовья сельскохозяйственных животных на отгонных пастбищах физических и юридических лиц, не обеспеченных пастбищами, расположенными при сельских округах согласно приложению 44, 45, 46, 47, 48, 49, 50, 51, 52, 53, 54, 55, 56, 57, 58, 59, 60, 61 к настоящему Плану.

План принят с учетом сведений о состоянии геоботанического обследования пастбищ, сведений о ветеринарно-санитарных объектах, данных о численности поголовья сельскохозяйственных животных с указанием их владельцев – пастбищепользователей, физических и (или) юридических лиц, данных о количестве гуртов, отар, табунов, сформированных по видам и половозрастным группам сельскохозяйственных животных, сведений о формировании поголовья сельскохозяйственных животных для выпаса на отгонных пастбищах, особенностей выпаса сельскохозяйственных животных на культурных и аридных пастбищах, сведений о сервитутах для прогона скота и иных данных, предоставленных государственными органами, физическими и (или) юридическими лицами.

11) карту с обозначением внешних и внутренних границ и площадей пастбищ, необходимых для удовлетворения нужд населения для выпаса сельскохозяйственных животных личного подворья, в зависимости от местных условий и особенностей согласно приложениям 62, 63, 64, 65, 66, 67, 68, 69, 70, 71, 72, 73, 74, 75, 76, 77, 78 и 79 к настоящему Плану.

Приложение 1  
к Плану по управлению пастбищами и  
их использованию по Акжаикскому  
району на 2021-2022 годы

### **Территория Акжаикского района по категориям земель**

№	Категории земель	Всего, га	В том числе пастбища, га
1	Всего земель сельскохозяйственного назначения	1 245 107	1 138 200
2	Земли населенных пунктов	870 188	809 709
3	Земли промышленности, транспорта, связи и иного несельскохозяйственного назначения	3 636	0
4	Земли запаса	352 601	91 676
5	Земли лесного фонда	74 843	974

6	Земли особо - охраняемых, природных территорий	0	0
7	Земли используемые землепользователями других районов, областей государств	0	0
	Итого	2 546 375	2 040 559

Приложение 2  
к Плану по управлению пастбищами и их использованию по Акжайкскому району на 2021-2022 годы

### Наименования сельских округов и населенных пунктов

№	Наименования сельских округов	Наименования населенных пунктов
1	Акжолский сельский округ	Лбищенское, Тнали, Битлеу, Кабыл
2	Аксуатский сельский округ	Аксуат, Акбулак
3	Алгабасский сельский округ	Алгабас, Тегисжол, Карагай, Жанажол, Тоган
4	Алмалинский сельский округ	Алмалы, Атамекен
5	Базартобинский сельский округ	Базартобе, Кадыркул, Кызылжар
6	Базаршоланский сельский округ	Базаршолан, Есим
7	Бударинский сельский округ	Бударин, Самал, Коловертное
8	Есенсайский сельский округ	Есенсай, Кенсуат, Тасоба
9	Жамбылский сельский округ	Жамбыл, Уштобе, Битик
10	Жанабулакский сельский округ	Жанабулак
11	Кабыршақтинский сельский округ	Кабыршақты
12	Карауылтобинский сельский округ	Карауылтобе
13	Конеккеткенский сельский округ	Конеккеткен, Камыстыколь
14	Курайлысайский сельский округ	Жубан Молдагалиев, Сайкудук
15	Мергенский сельский округ	Мергенево, Мойылды, Жолап
16	Сарытогайский сельский округ	Жанама, Сарман
17	Тайпакский сельский округ	Тайпак, Шабдаржап, Томпак
18	Чапаевский сельский округ	Чапаев, Жаик

Приложение 3  
к Плану по управлению пастбищами и их использованию по Акжайкскому району на 2021-2022 годы

### Сведения о ветеринарно-санитарных объектах о численности поголовья сельскохозяйственных животных в разрезе сел и сельских округов, владельцев

	Количество голов
--	------------------

№	Наименование сельских округов	Крупный рогатый скот	Личное подсобное хозяйство	Крестьянское хозяйство	Мелкий рогатый скот	Личное подсобное хозяйство	Крестьянское хозяйство	Лошади	Личное подсобное хозяйство	Крестьянское хозяйство
1	Акжолский сельский округ	8 305	1 198	7 107	25 498	8 560	16 938	3 874	715	3 159
2	Аксуатский сельский округ	5 119	3 130	1 989	5 524	3 369	2 155	5 397	806	4 591
3	Алгабасский сельский округ	8 760	3 106	5 654	28 359	12 841	15 518	3 280	607	2 673
4	Алмалинский сельский округ	4 234	1 556	2 678	13 155	3 772	9 383	1 660	256	1 404
5	Базаргобинский сельский округ	4 142	2 291	1 851	7 793	4 905	2 888	1 413	323	1 090
6	Базаршоланский сельский округ	2 748	1 660	1 088	6 695	4 973	1 722	1 550	752	798
7	Бударинский сельский округ	9 034	3 242	5 792	23 720	10 926	12 794	3 084	1 136	1 948
8	Есенсайский сельский округ	4 878	2 231	2 647	6 769	4 642	2 127	1 398	1 016	382
9	Жамбылский сельский округ	4 262	1 275	2 987	8 640	764	7 876	2 087	652	1 435
10	Жанабулакский сельский округ	7 062	1 261	5 801	20 509	3 686	16 823	2 449	356	2 093
11	Кабыршакинский сельский округ	2 680	860	1 820	6 555	4 466	2 089	1 419	481	938

12	Карауыл тобинский сельский округ	4 454	2 144	2 310	7 577	5 488	2 089	1 426	488	938
13	Конеккеткенский сельский округ	2 659	471	2 188	6 223	1 909	4 314	1 332	726	606
14	Курайлысайский сельский округ	5 167	3 103	2 064	10 004	8 340	1 664	940	322	618
15	Мергенский сельский округ	8 432	1 847	6 585	10 941	6 151	4 790	3 845	556	3 289
16	Сарытогайский сельский округ	2 542	885	1 657	4 295	1 950	2 345	915	418	497
17	Тайпакский сельский округ	7 090	3 519	3 571	18 601	8 993	9 608	3 052	731	2 321
18	Чапаевский сельский округ	4 436	3 294	1 142	5 158	3 997	1 151	986	623	363

Приложение 4  
к Плану по управлению пастбищами и их использованию по Акжайкскому району на 2021-2022 годы

**Схема четырехпольного пастбищеоборота со следующими сроками стравливания, по календарному графику**

Годы	Номера полей			
	I	II	III	IV
1	Весна-осень	Весна	Весна-осень	Осень
2	Весна	Весна-осень	Осень	Весна-осень
3	Весна-осень	Осень	Весна-осень	Весна
4	Осень	Весна-осень	Весна	Весна-осень

**Календарный график по использованию пастбищ**

Циклы стравливания	Календарные сроки стравливания по циклам

1	10 май – 20 июнь
2	20 июнь – 20 август
3	20 август – 20 сентябрь
4	20 сентябрь – 20 октябрь

Приложение 5  
к Плану по управлению пастбищами и  
их использованию по Акжайкскому  
району на 2021-2022 годы

**Сведения о ветеринарно-санитарных объектах о количестве гуртов, отар, сформированных по видам сельскохозяйственных животных в разрезе сельских округов**

№	Наименование сельских округов	Количество табунов, отар	
		Крупный рогатый скот	Мелкий рогатый скот
1	Акжолский сельский округ	7	9
2	Аксуатский сельский округ	4	4
3	Алгабасский сельский округ	1	8
4	Алмалинский сельский округ	5	6
5	Базартобинский сельский округ	9	10
6	Базаршоланский сельский округ	3	5
7	Бударинский сельский округ	5	11
8	Есенсайский сельский округ	5	7
9	Жамбылский сельский округ	7	8
10	Жанабулакский сельский округ	2	3
11	Кабыршақтинский сельский округ	5	5
12	Карауылтобинский сельский округ	4	3
13	Конеккеткенский сельский округ	3	4
14	Курайлысайский сельский округ	10	10
15	Мергенский сельский округ	3	7
16	Сарытогайский сельский округ	4	6

17	Тайпакский сельский округ	9	13
18	Чапаевский сельский округ	3	5

Приложение 6  
к Плану по управлению пастбищами и  
их использованию по Акжайкскому  
району на 2021-2022 годы

### Сведения о ветеринарно-санитарных объектах

№	Наименование сельских округа	Убойные площадки	Пункт искусственного осеменения	Скотомогильники	Сибиреязвенные захоронения	Ветеринарные пункты
1	Акжолский сельский округ	1	0	4	0	0
2	Аксуатский сельский округ	0	0	1	0	1
3	Алгабасский сельский округ	0	0	0	0	1
4	Алмалинский сельский округ	0	0	2	0	1
5	Базартобинский сельский округ	0	0	3	1	1
6	Базаршоланский сельский округ	0	1	1	1	1
7	Бударинский сельский округ	0	0	3	1	1
8	Есенсайский сельский округ	0	0	3	1	1
9	Жамбылский сельский округ	0	0	1	1	1
10	Жанабулакский сельский округ	0	1	1	1	1
11	Кабыршақтинский сельский округ	0	0	1	1	1
12	Карауылтобинский	0	0	2	0	1



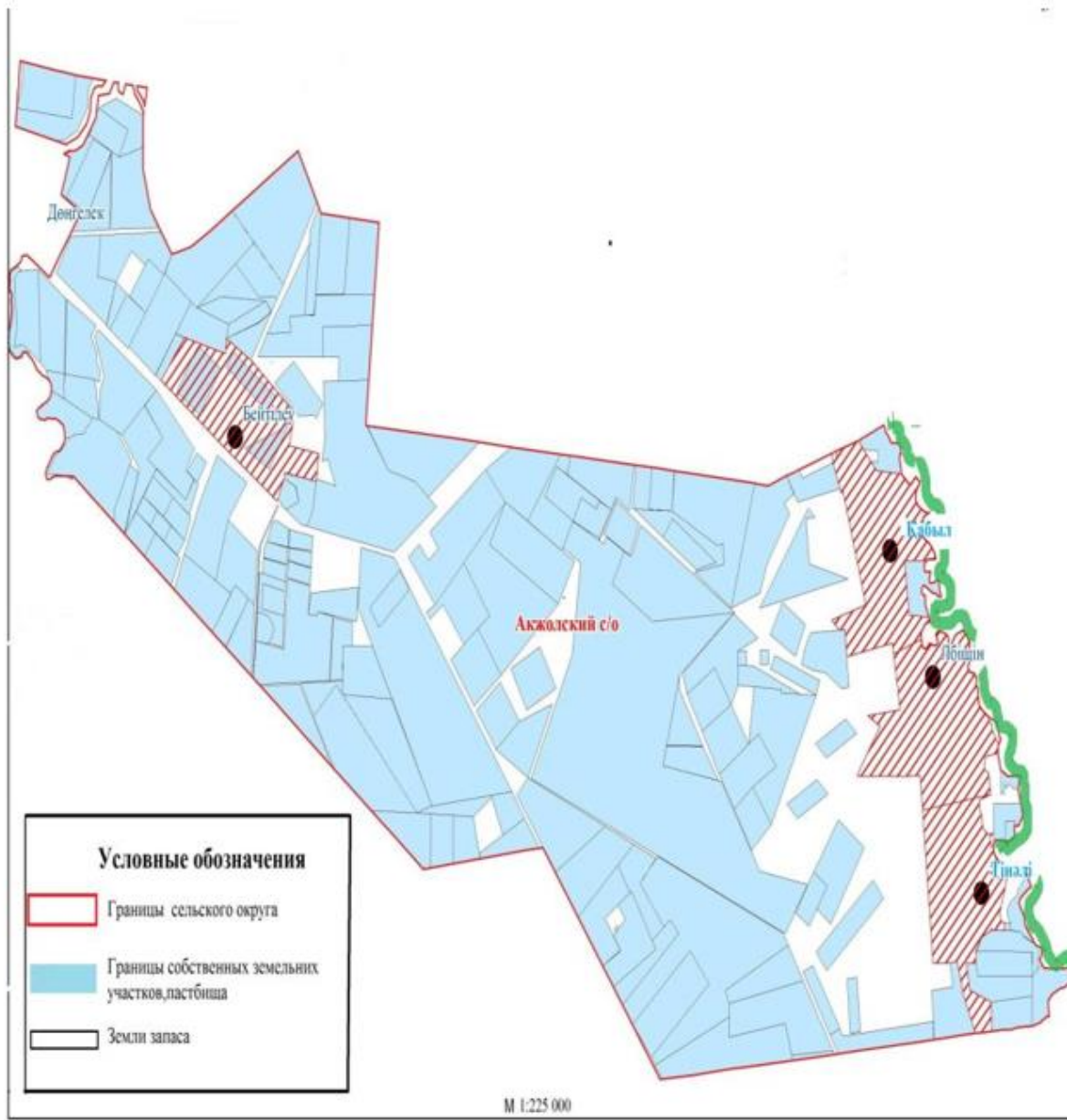




16	Сарытогайский сельский округ	124 182	61 006	2 123	4 556	945	14,5	2,9	18	63 176
17	Тайпакский сельский округ	95 053	209 830	6 874	18 862	3 081	14,5	2,9	18	- 114 777
18	Чапаевский сельский округ	11 983	89 870	3 876	5 980	907	14,5	2,9	18	- 77 887

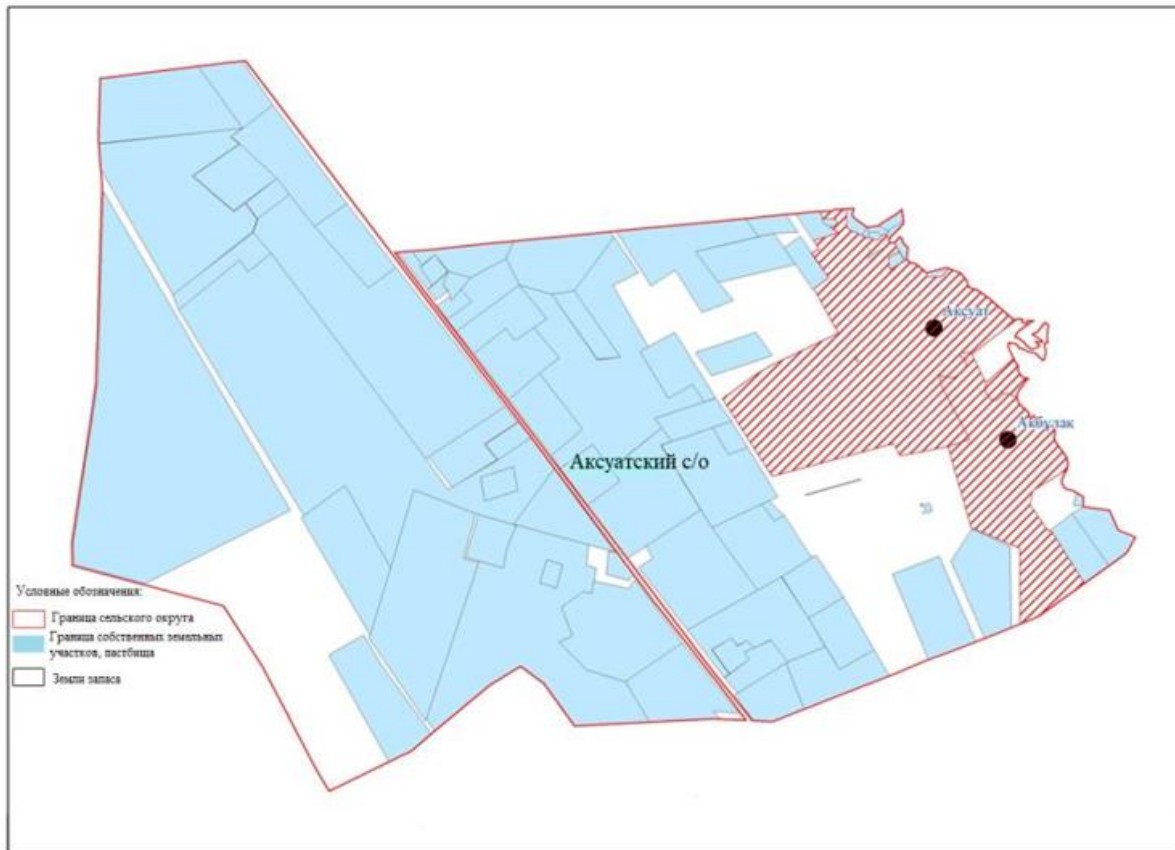
Приложение 8  
к Плану по управлению пастбищами и их использованию по Акжайкскому району на 2021-2022 годы

**Схема (карта) расположения пастбищ на территории административно-территориальных единиц в разрезе категорий земель, собственников земельных участков и землепользователей на основании правоустанавливающих документов и карты с обозначением внешних и внутренних границ и площадей пастбищ, в том числе сезонных, объектов пастбищной инфраструктуры Акжолского сельского округа Акжайкского района**



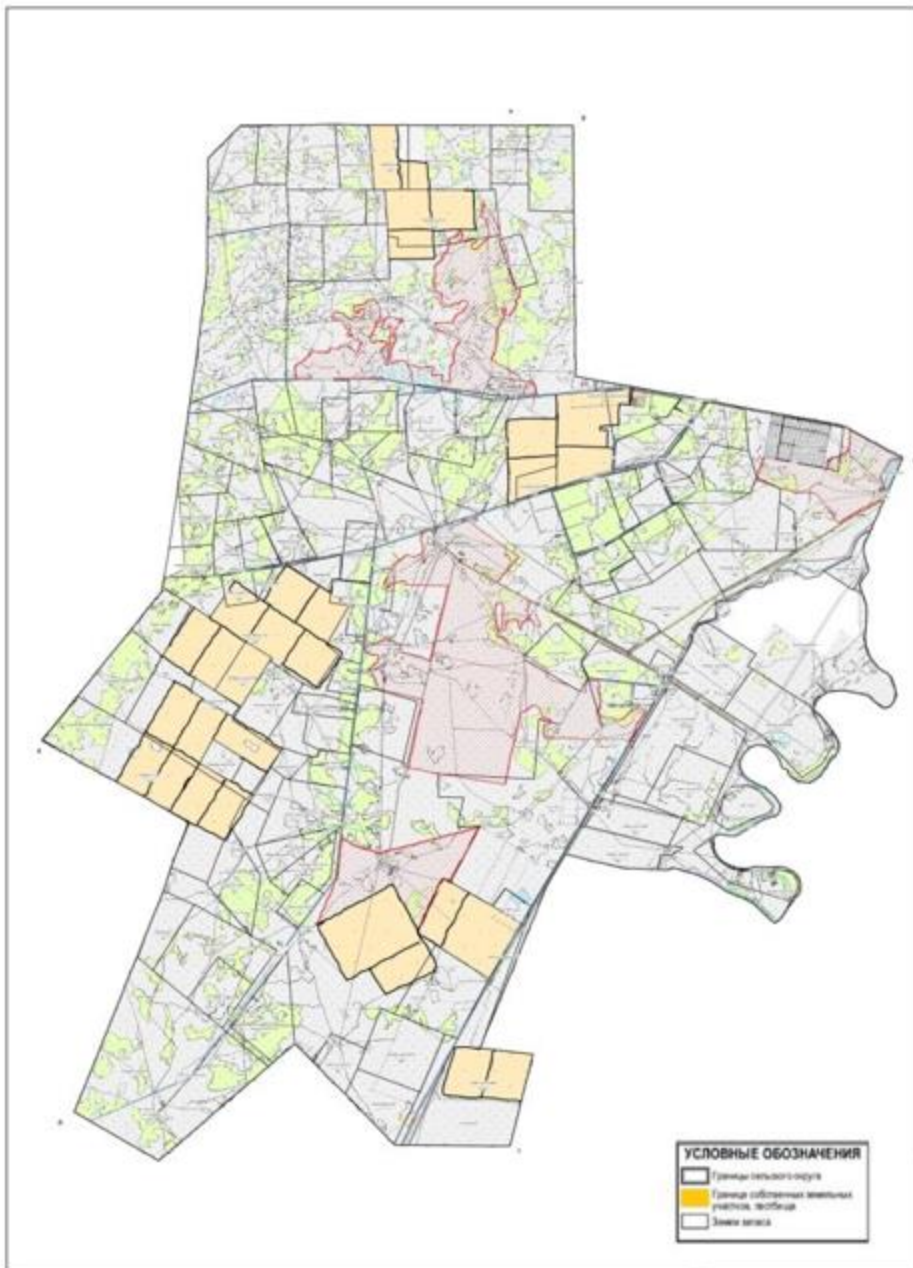
Приложение 9  
к Плану по управлению пастбищами и  
их использованию по Акжаикскому  
району на 2021-2022 годы

**Схема (карта) расположения пастбищ на территории административно-территориальных единиц в разрезе категорий земель, собственников земельных участков и землепользователей на основании правоустанавливающих документов и карты с обозначением внешних и внутренних границ и площадей пастбищ, в том числе сезонных, объектов пастбищной инфраструктуры Аксуатского сельского округа Акжаикского района**



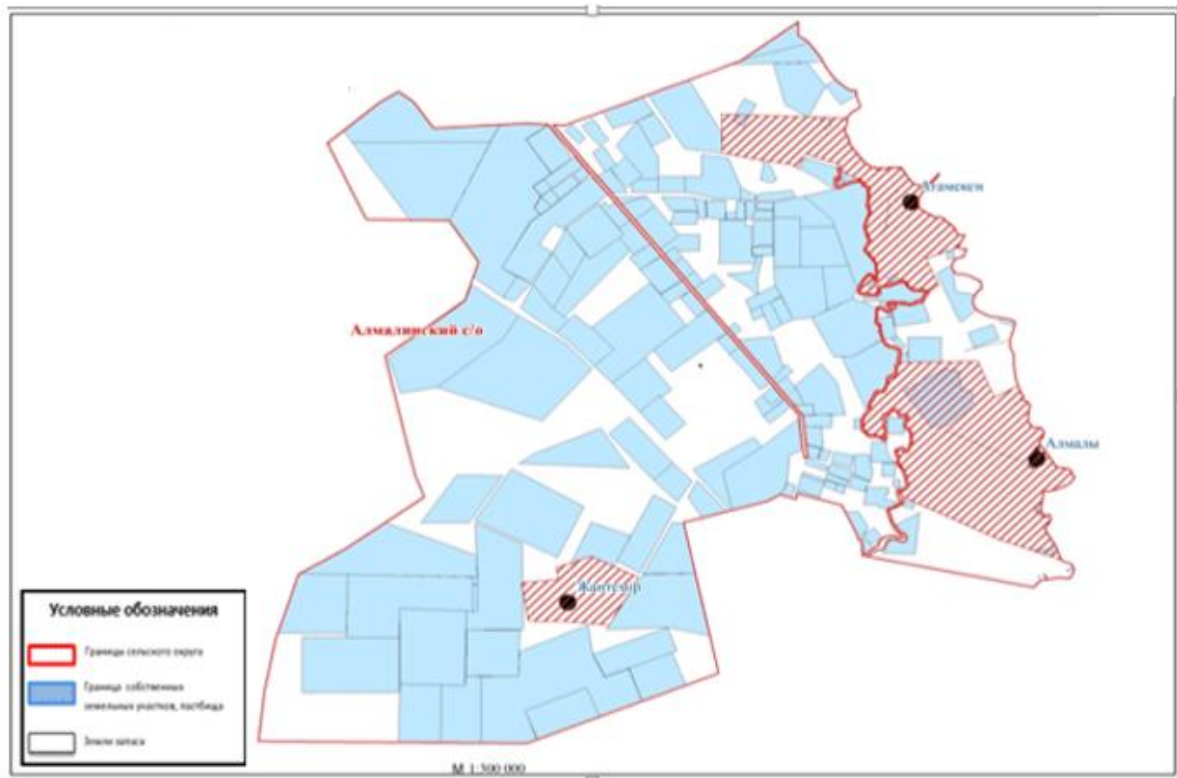
Приложение 10  
к Плану по управлению пастбищами и  
их использованию по Акжаикскому  
району на 2021-2022 годы

**Схема (карта) расположения пастбищ на территории административно-территориальных единиц в разрезе категорий земель, собственников земельных участков и землепользователей на основании правоустанавливающих документов и карты с обозначением внешних и внутренних границ и площадей пастбищ, в том числе сезонных, объектов пастбищной инфраструктуры Алгабасского сельского округа Акжаикского района**



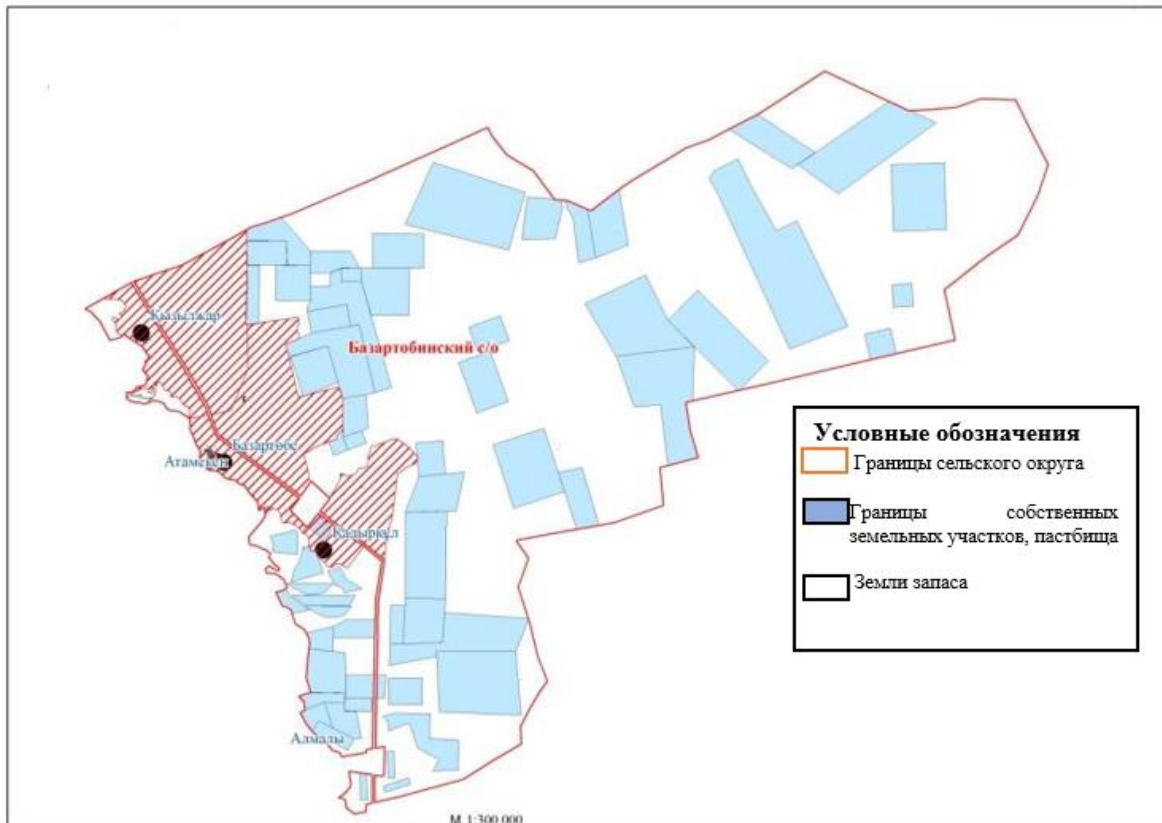
Приложение 11  
к Плану по управлению пастбищами и  
их использованию по Акжайкскому  
району на 2021-2022 годы

**Схема (карта) расположения пастбищ на территории административно-территориальных единиц в разрезе категорий земель, собственников земельных участков и землепользователей на основании правоустанавливающих документов и карты с обозначением внешних и внутренних границ и площадей пастбищ, в том числе сезонных, объектов пастбищной инфраструктуры Алмалинского сельского округа Акжайкского района**



Приложение 12  
к Плану по управлению пастбищами и  
их использованию по Акжайкскому  
району на 2021-2022 годы

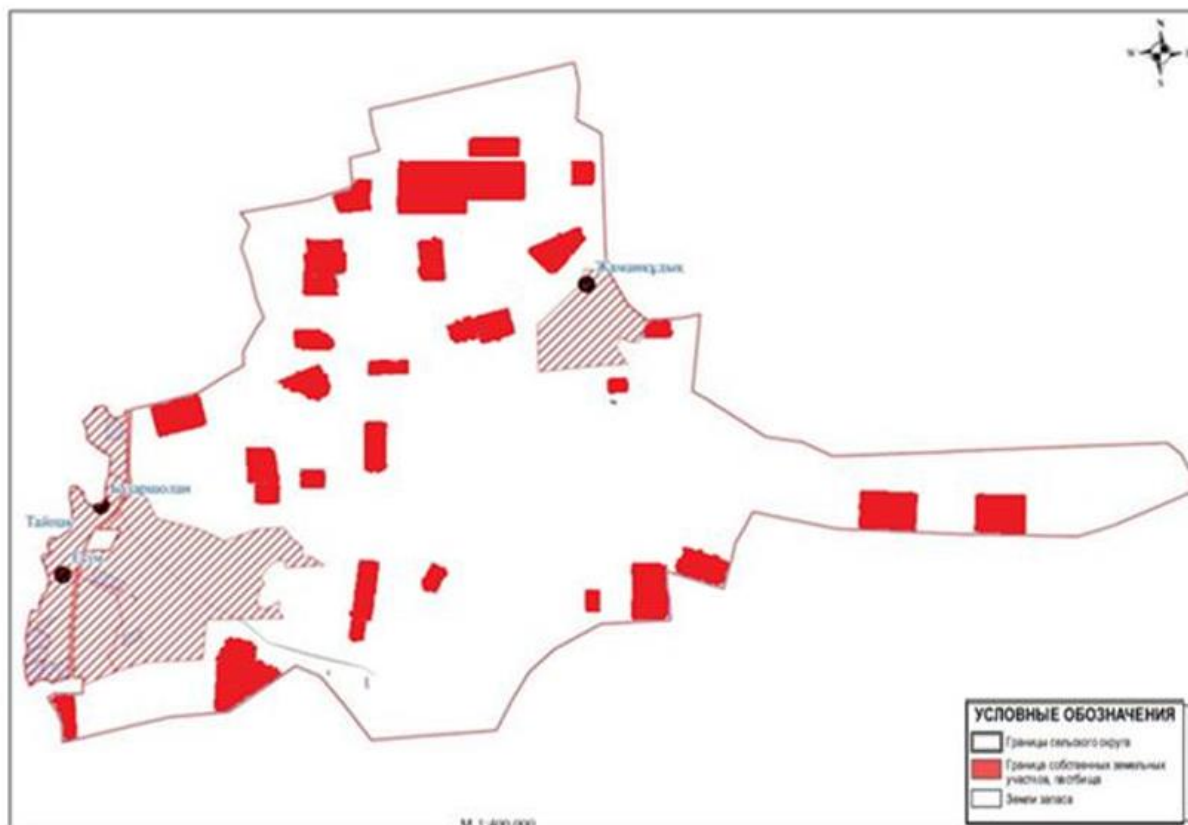
**Схема (карта) расположения пастбищ на территории административно-территориальных единиц в разрезе категорий земель, собственников земельных участков и землепользователей на основании правоустанавливающих документов и карты с обозначением внешних и внутренних границ и площадей пастбищ, в том числе сезонных, объектов пастбищной инфраструктуры Базартобинского сельского округа Акжайкского района**



Приложение 13  
к Плану по управлению пастбищами и  
их использованию по Акжайкскому  
району на 2021-2022 годы

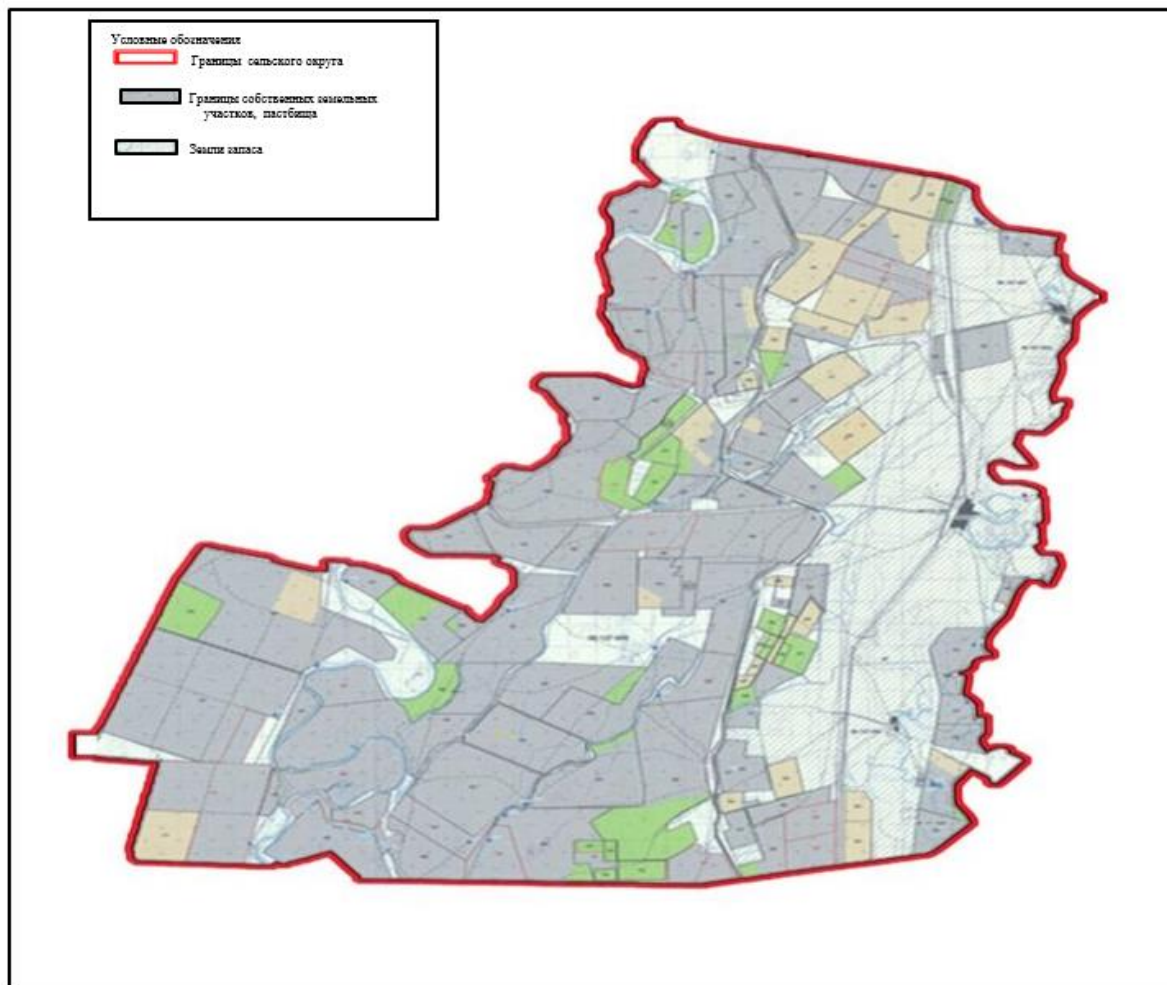
**Схема (карта) расположения пастбищ на территории административно-территориальных единиц в разрезе категорий земель, собственников земельных участков и землепользователей на основании правоустанавливающих документов и карты с обозначением внешних и внутренних границ и площадей пастбищ, в том числе сезонных, объектов пастбищной инфраструктуры Базаршоланского сельского округа Акжайкского района**





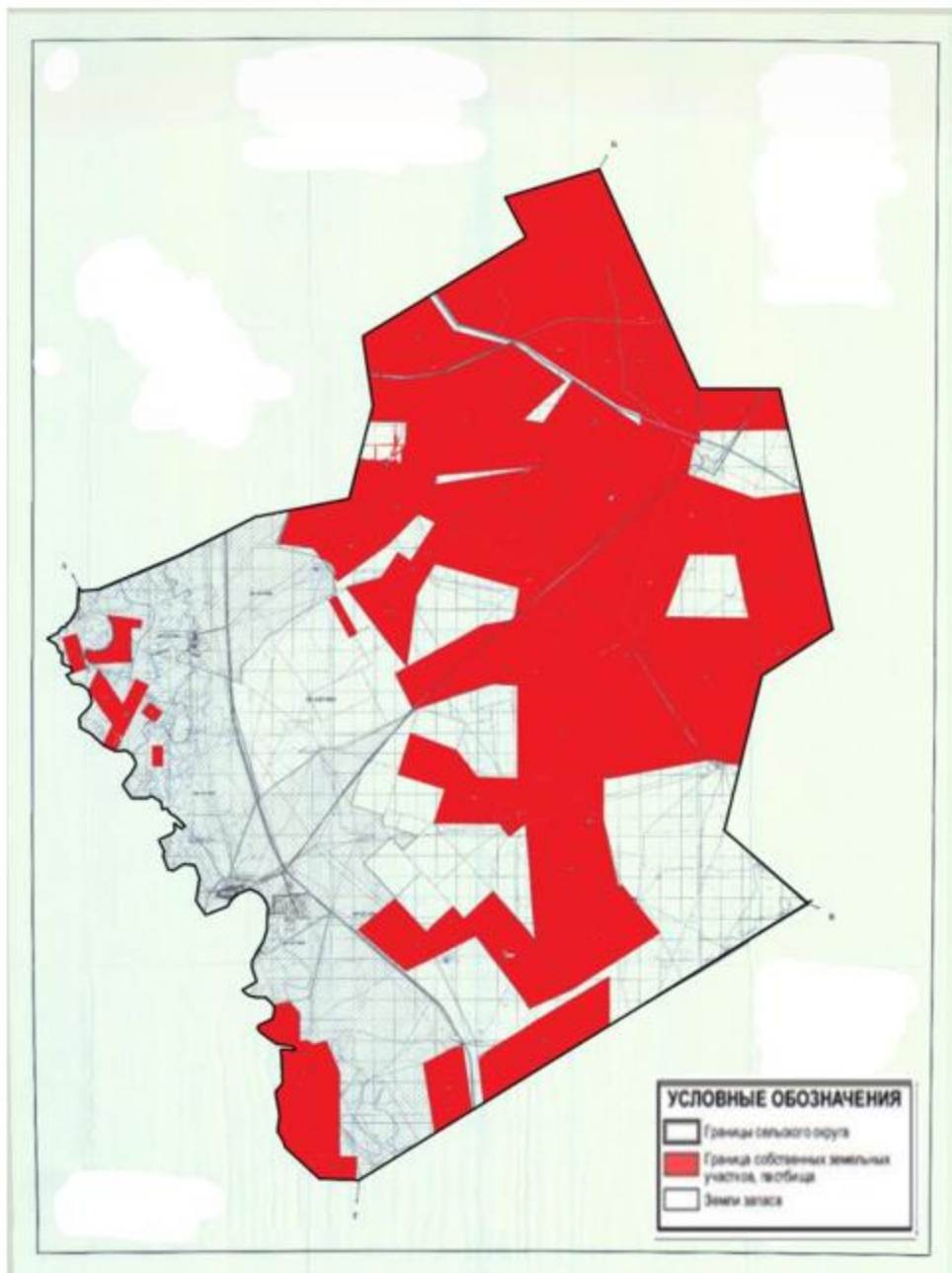
Приложение 14  
к Плану по управлению пастбищами и  
их использованию по Акжайкскому  
району на 2021-2022 годы

**Схема (карта) расположения пастбищ на территории административно-территориальных единиц в разрезе категорий земель, собственников земельных участков и землепользователей на основании правоустанавливающих документов и карты с обозначением внешних и внутренних границ и площадей пастбищ, в том числе сезонных, объектов пастбищной инфраструктуры Бударинского сельского округа Акжайкского района**



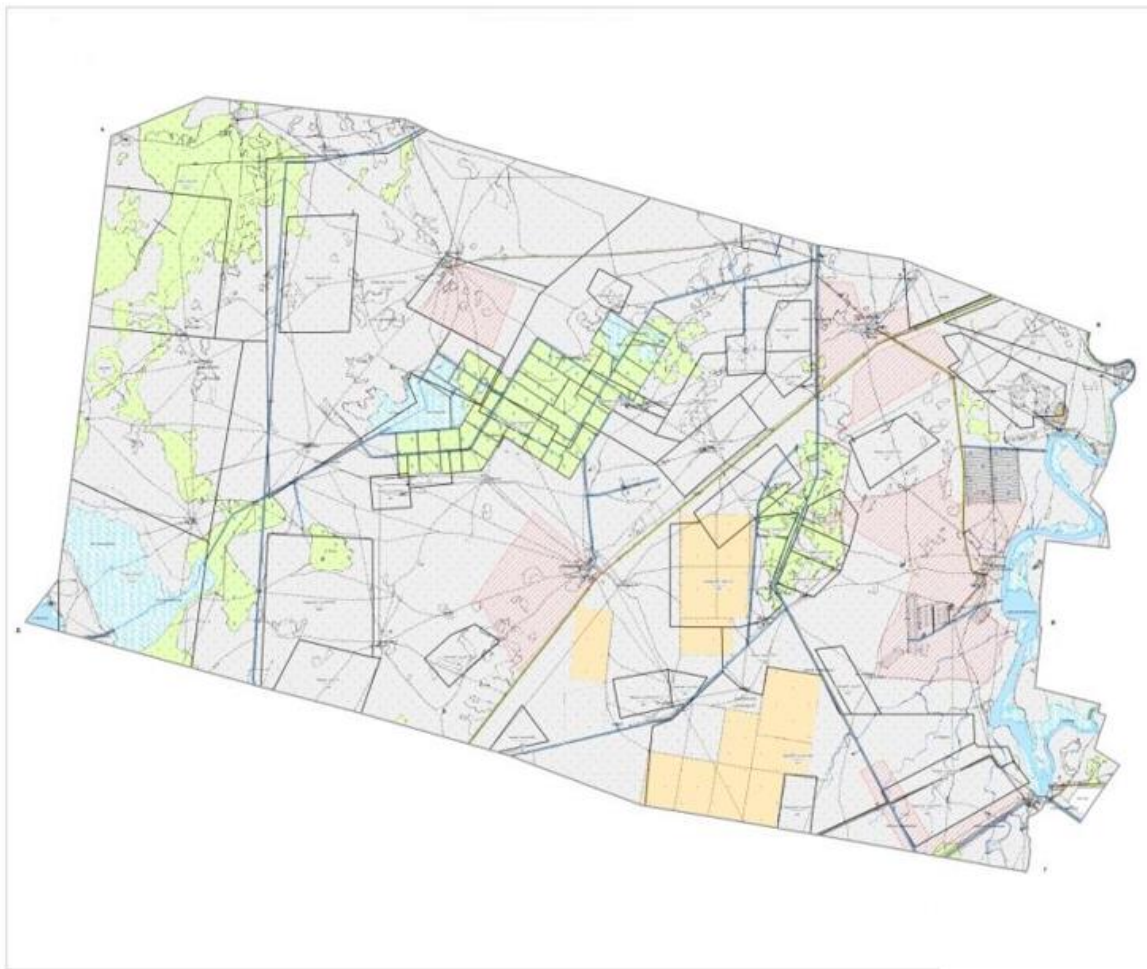
Приложение 15  
к Плану по управлению пастбищами и  
их использованию по Акжайкскому  
району на 2021-2022 годы




**Схема (карта) расположения пастбищ на территории административно-территориальных единиц в разрезе категорий земель, собственников земельных участков и землепользователей на основании правоустанавливающих документов и карты с обозначением внешних и внутренних границ и площадей пастбищ, в том числе сезонных, объектов пастбищной инфраструктуры Есенсайского сельского округа Акжайкского района**



Приложение 16  
к Плану по управлению пастбищами и  
их использованию по Акжайкскому  
району на 2021-2022 годы

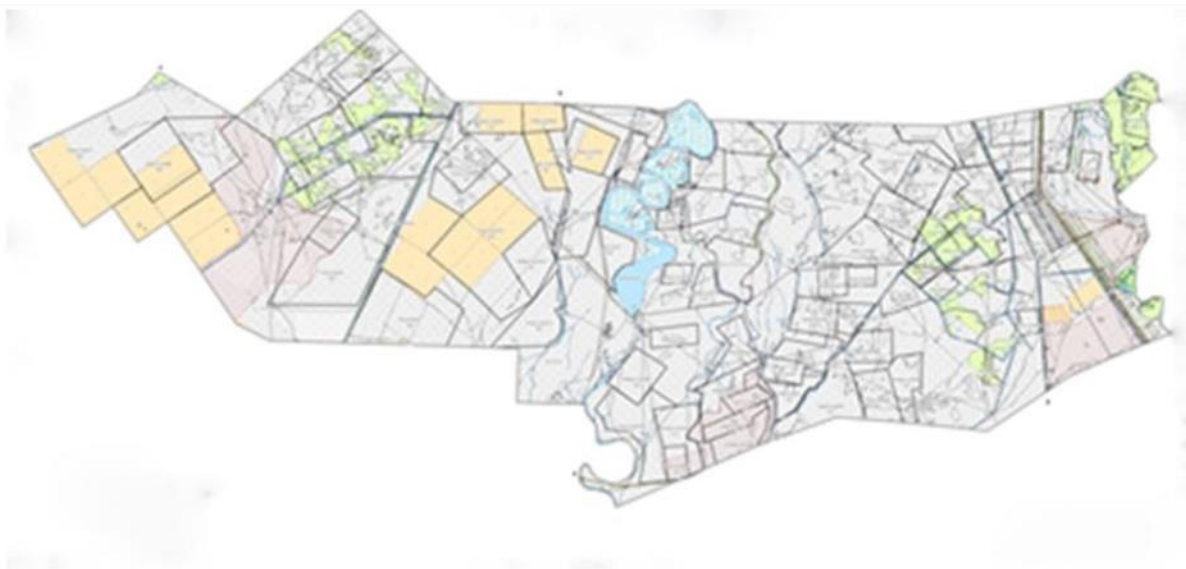
**Схема (карта) расположения пастбищ на территории административно-территориальных единиц в разрезе категорий земель, собственников земельных участков и землепользователей на основании правоустанавливающих документов и карты с обозначением внешних и внутренних границ и площадей пастбищ, в том числе сезонных, объектов пастбищной инфраструктуры Жамбылского сельского округа Акжайкского района**



Условные обозначения	
	Границы сельского округа
	Границы собственников земельных участков, пастбища
	Земли жителя

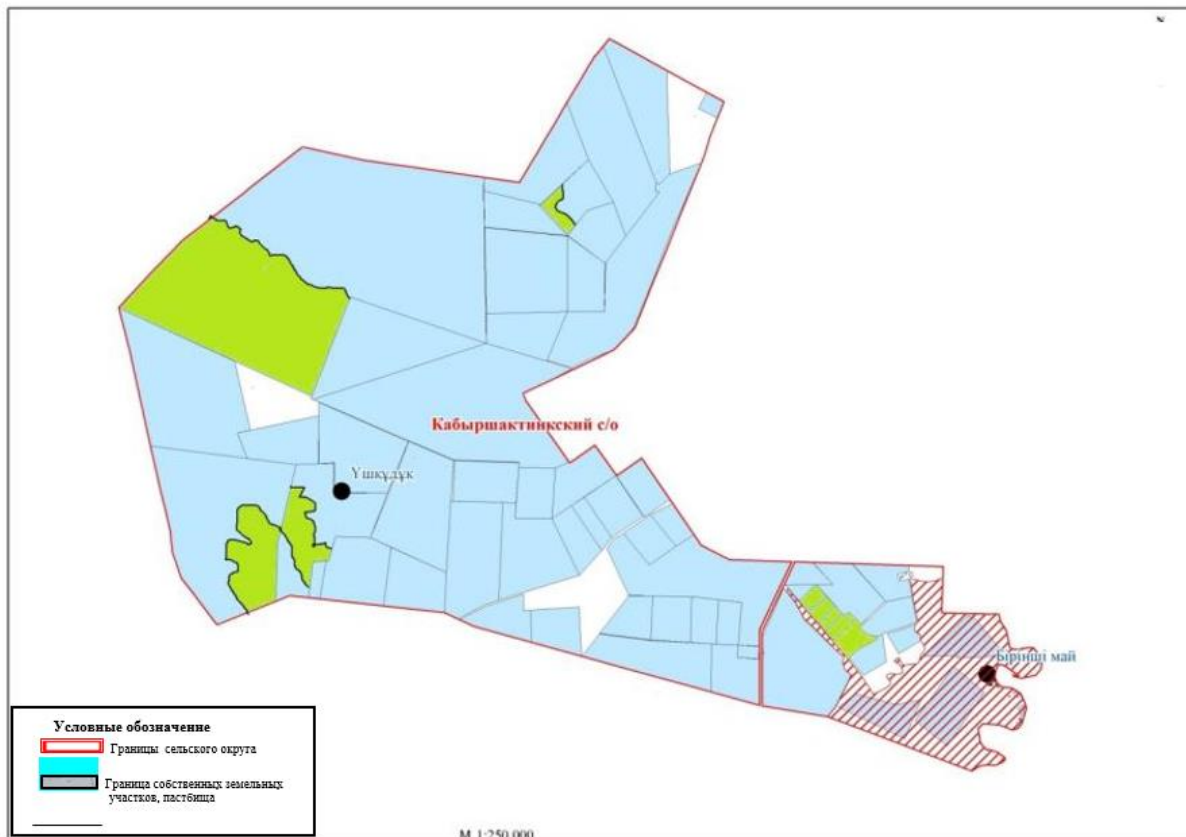
Приложение 17  
к Плану по управлению пастбищами и  
их использованию по Акжайкскому  
району на 2021-2022 годы

**Схема (карта) расположения пастбищ на территории административно-территориальных единиц в разрезе категорий земель, собственников земельных участков и землепользователей на основании правоустанавливающих документов и карты с обозначением внешних и внутренних границ и площадей пастбищ, в том числе сезонных, объектов пастбищной инфраструктуры Жанабулакского сельского округа Акжайкского района**



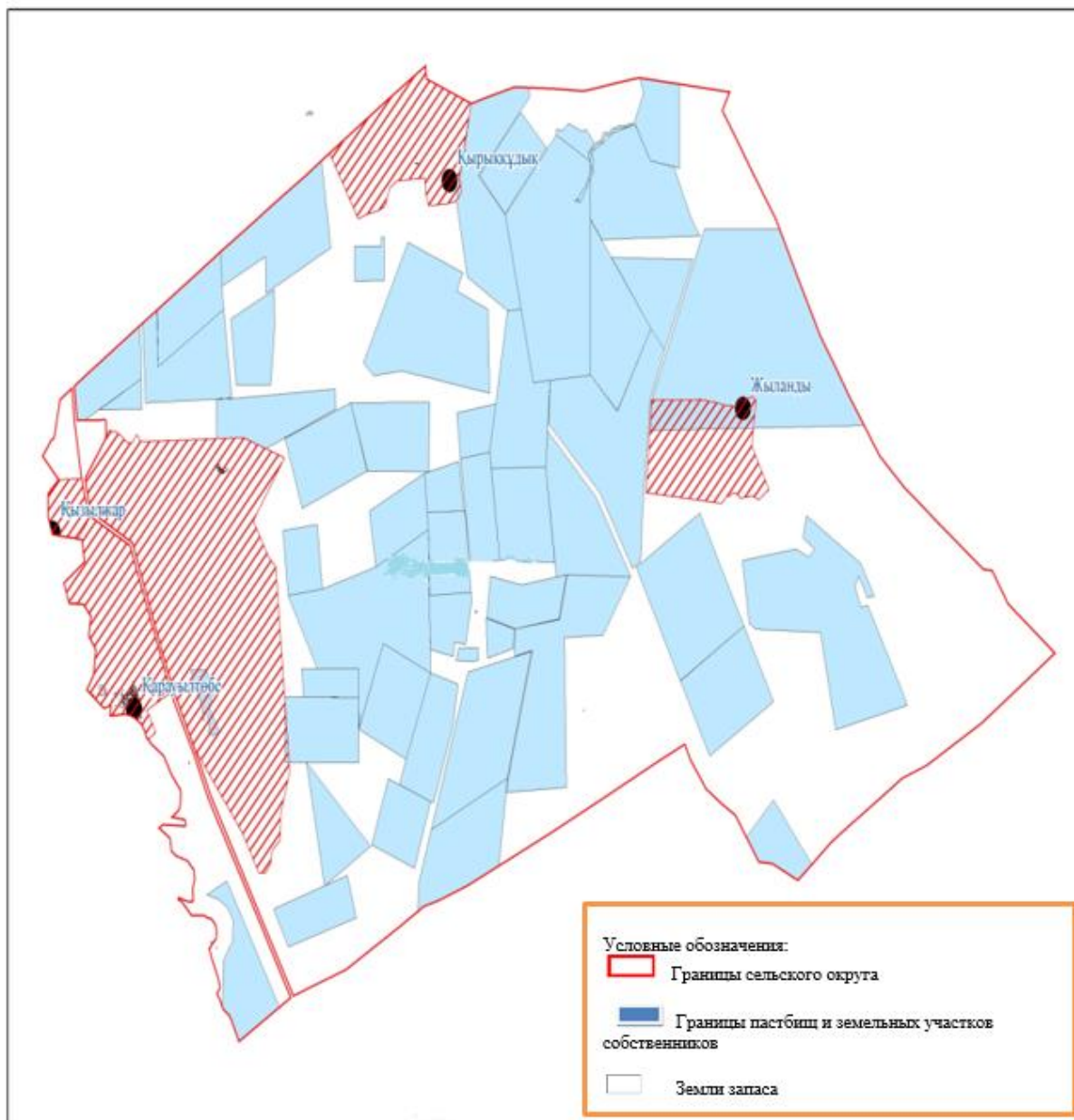
Приложение 18  
к Плану по управлению пастбищами и  
их использованию по Акжайкскому  
району на 2021-2022 годы

**Схема (карта) расположения пастбищ на территории административно-территориальных единиц в разрезе категорий земель, собственников земельных участков и землепользователей на основании правоустанавливающих документов и карты с обозначением внешних и внутренних границ и площадей пастбищ, в том числе сезонных, объектов пастбищной инфраструктуры Кабыршактинского сельского округа Акжайкского района**



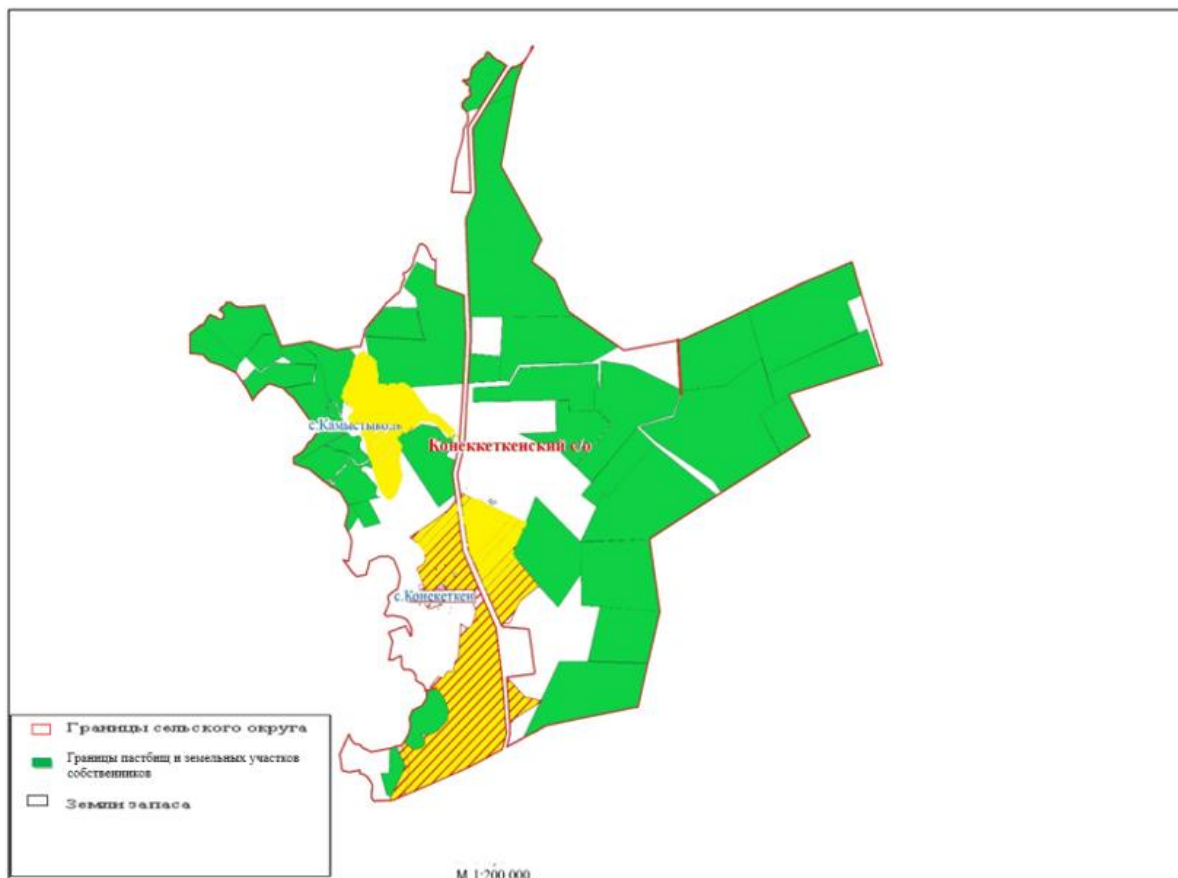
Приложение 19  
к Плану по управлению пастбищами и  
их использованию по Акжаикскому  
району на 2021-2022 годы

**Схема (карта) расположения пастбищ на территории административно-территориальных единиц в разрезе категорий земель, собственников земельных участков и землепользователей на основании правоустанавливающих документов и карты с обозначением внешних и внутренних границ и площадей пастбищ, в том числе сезонных, объектов пастбищной инфраструктуры Карауылтобинского сельского округа Акжаикского района**



Приложение 20  
к Плану по управлению пастбищами и  
их использованию по Акжайкскому  
району на 2021-2022 годы

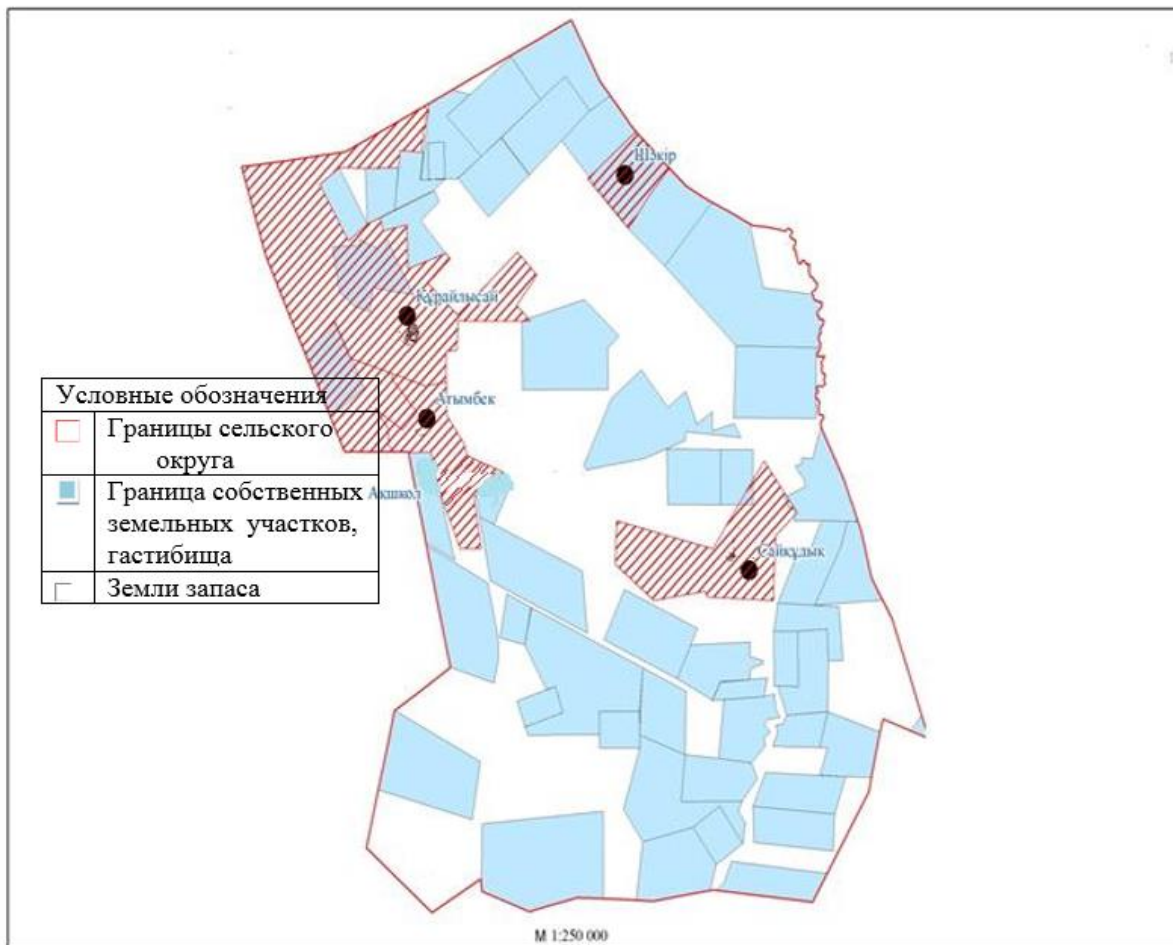
**Схема (карта) расположения пастбищ на территории административно-территориальных единиц в разрезе категорий земель, собственников земельных участков и землепользователей на основании правоустанавливающих документов и карты с обозначением внешних и внутренних границ и площадей пастбищ, в том числе сезонных, объектов пастбищной инфраструктуры Конеккеткенского сельского округа Акжайкского района**



Приложение 21  
к Плану по управлению пастбищами и  
их использованию по Акжайкскому  
району на 2021-2022 годы

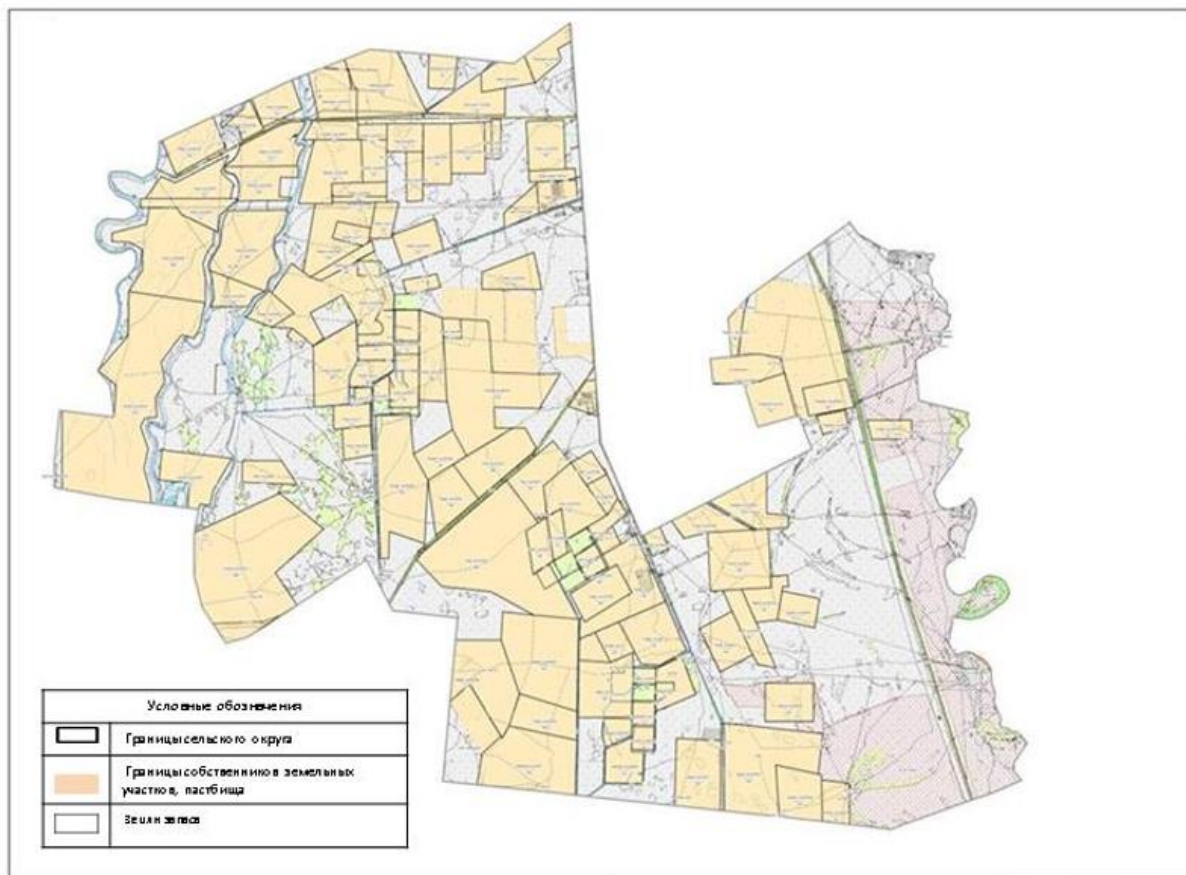
**Схема (карта) расположения пастбищ на территории административно-территориальных единиц в разрезе категорий земель, собственников земельных участков и землепользователей на основании правоустанавливающих документов и карты с обозначением внешних и внутренних границ и площадей пастбищ, в том числе сезонных, объектов пастбищной инфраструктуры Курайлысайского сельского округа Акжайкского района**





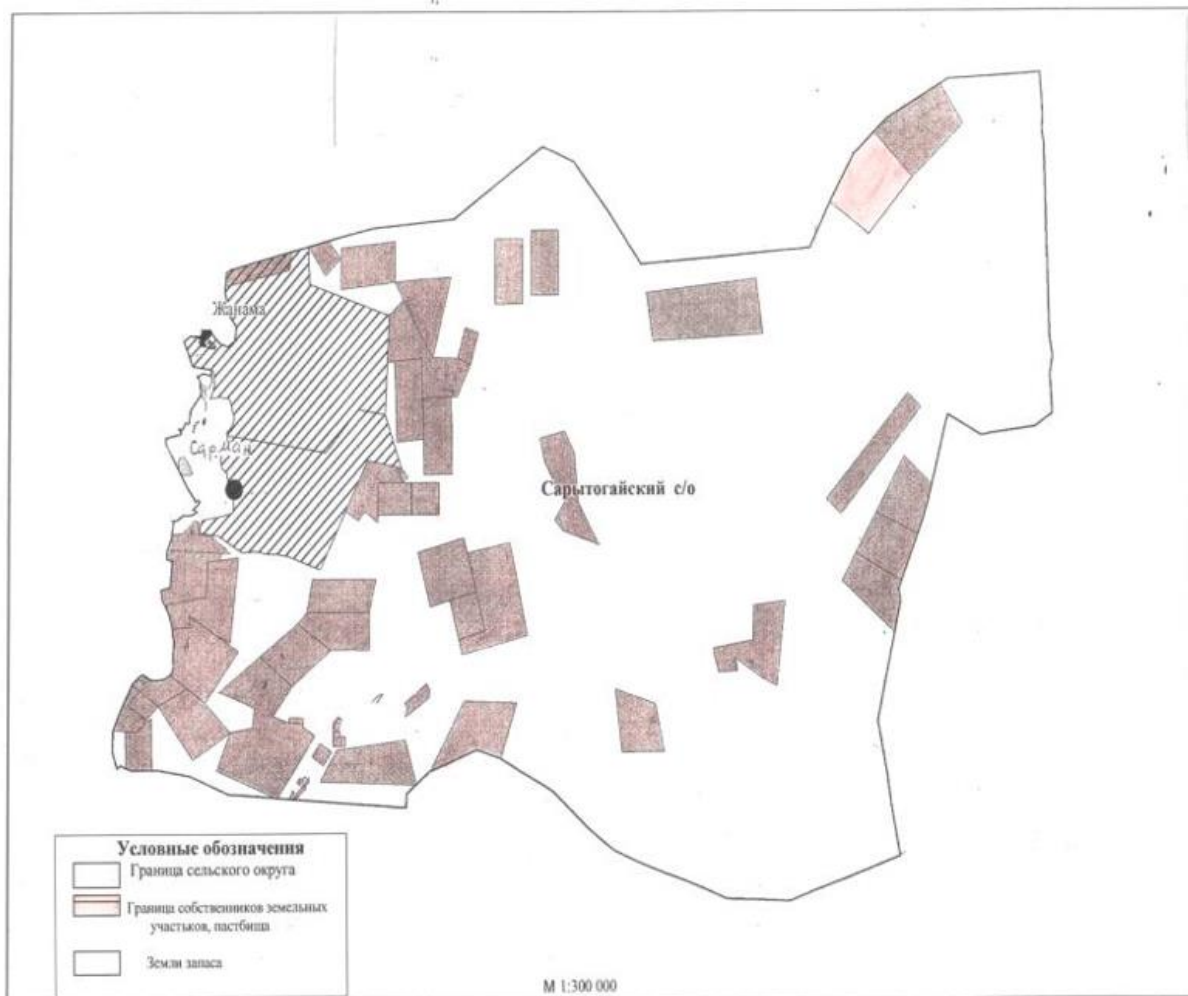
Приложение 22  
к Плану по управлению пастбищами и  
их использованию по Акжаикскому  
району на 2021-2022 годы

**Схема (карта) расположения пастбищ на территории административно-территориальных единиц в разрезе категорий земель, собственников земельных участков и землепользователей на основании правоустанавливающих документов и карты с обозначением внешних и внутренних границ и площадей пастбищ, в том числе сезонных, объектов пастбищной инфраструктуры Мергеневского сельского округа Акжаикского района**



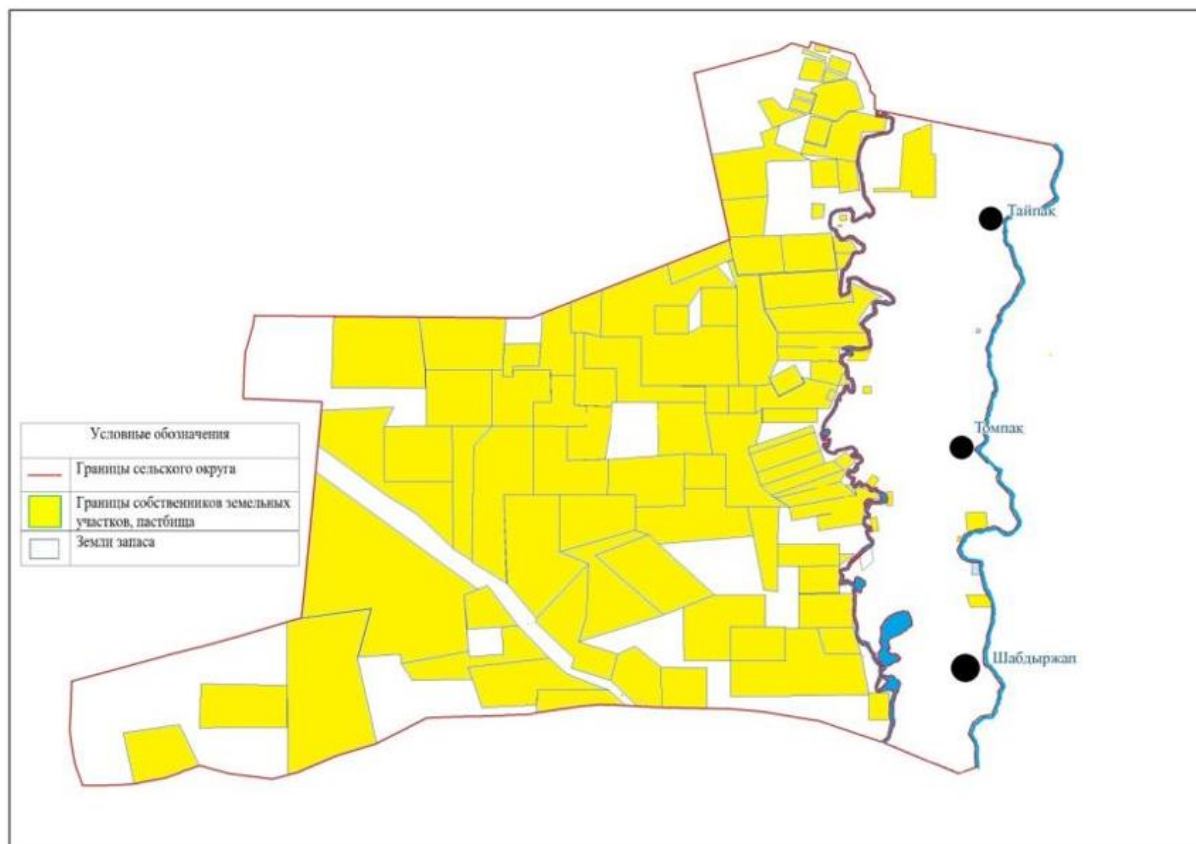
Приложение 23  
к Плану по управлению пастбищами и  
их использованию по Акжаикскому  
району на 2021-2022 годы

**Схема (карта) расположения пастбищ на территории административно-территориальных единиц в разрезе категорий земель, собственников земельных участков и землепользователей на основании правоустанавливающих документов и карты с обозначением внешних и внутренних границ и площадей пастбищ, в том числе сезонных, объектов пастбищной инфраструктуры Сарытоǵаýского сельского округа Акжаикского района**



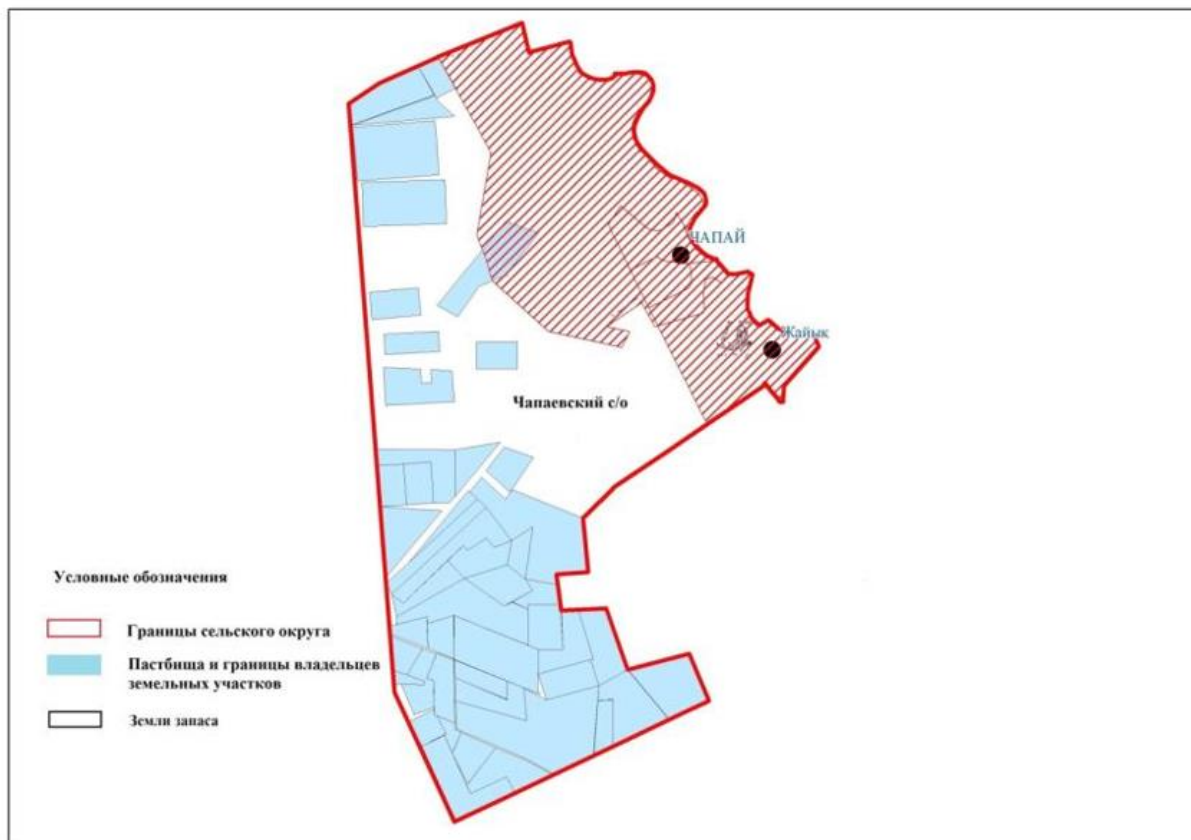
Приложение 24  
к Плану по управлению пастбищами и  
их использованию по Акжайкскому  
району на 2021-2022 годы

**Схема (карта) расположения пастбищ на территории административно-территориальных единиц в разрезе категорий земель, собственников земельных участков и землепользователей на основании правоустанавливающих документов и карты с обозначением внешних и внутренних границ и площадей пастбищ, в том числе сезонных, объектов пастбищной инфраструктуры Тайпакского сельского округа Акжайкского района**



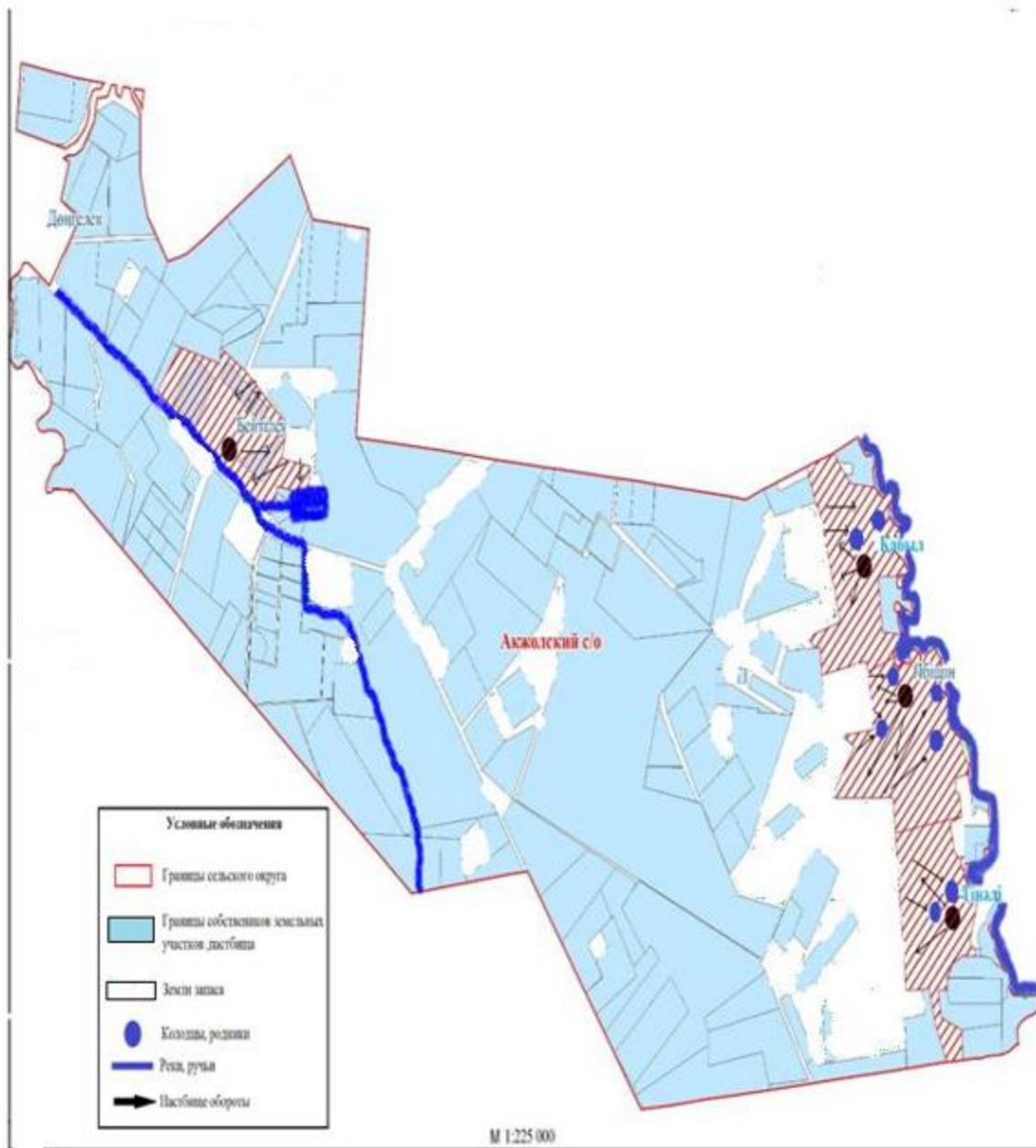
Приложение 25  
к Плану по управлению пастбищами и  
их использованию по Акжайкскому  
району на 2021-2022 годы

**Схема (карта) расположения пастбищ на территории административно-территориальных единиц в разрезе категорий земель, собственников земельных участков и землепользователей на основании правоустанавливающих документов и карты с обозначением внешних и внутренних границ и площадей пастбищ, в том числе сезонных, объектов пастбищной инфраструктуры Чапаевского сельского округа Акжайкского района**



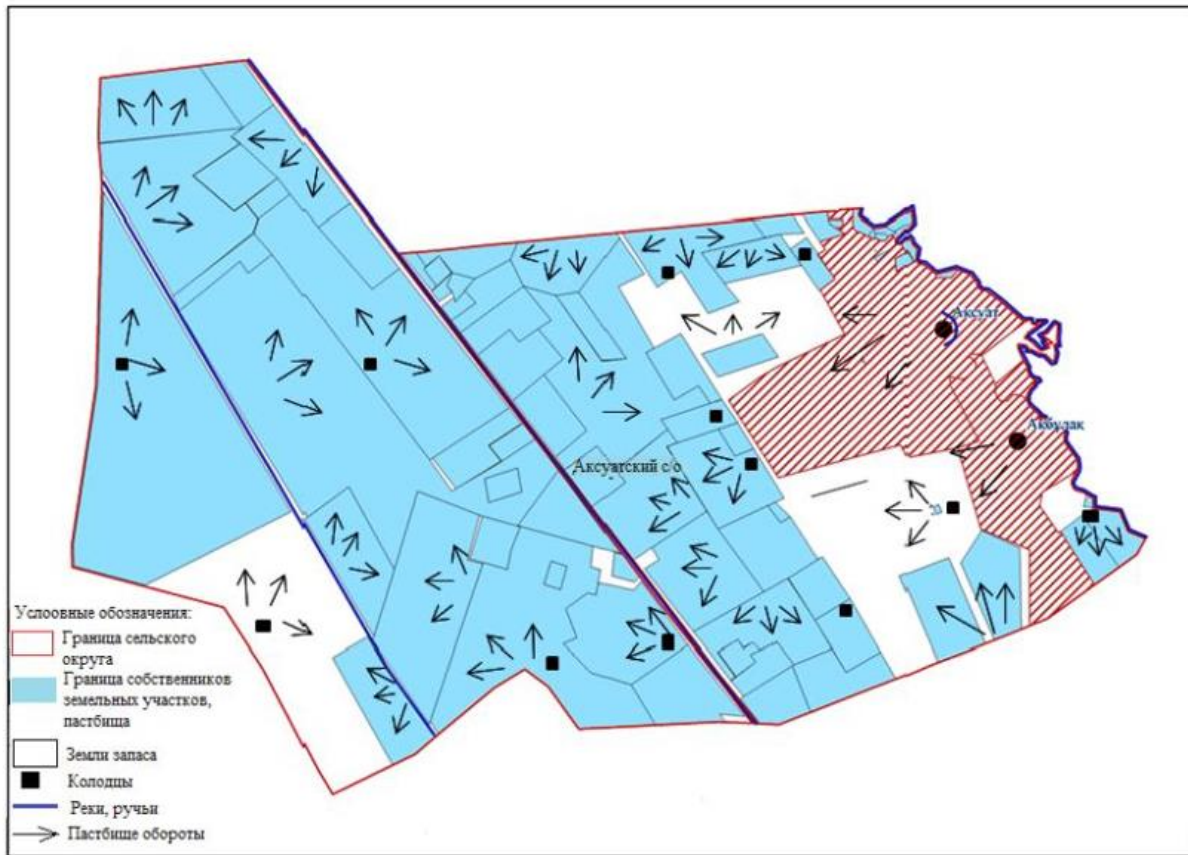
Приложение 26  
к Плану по управлению пастбищами и  
их использованию по Акжаикскому  
району на 2021-2022 годы

**Схемы доступа пастбищепользователей к водоисточникам (озерам, рекам, прудам, копаниям, оросительным или обводнительным каналам, трубчатым или шахтным колодцам), составленную согласно норме потребления воды Акжолского сельского округа Акжаикского района**



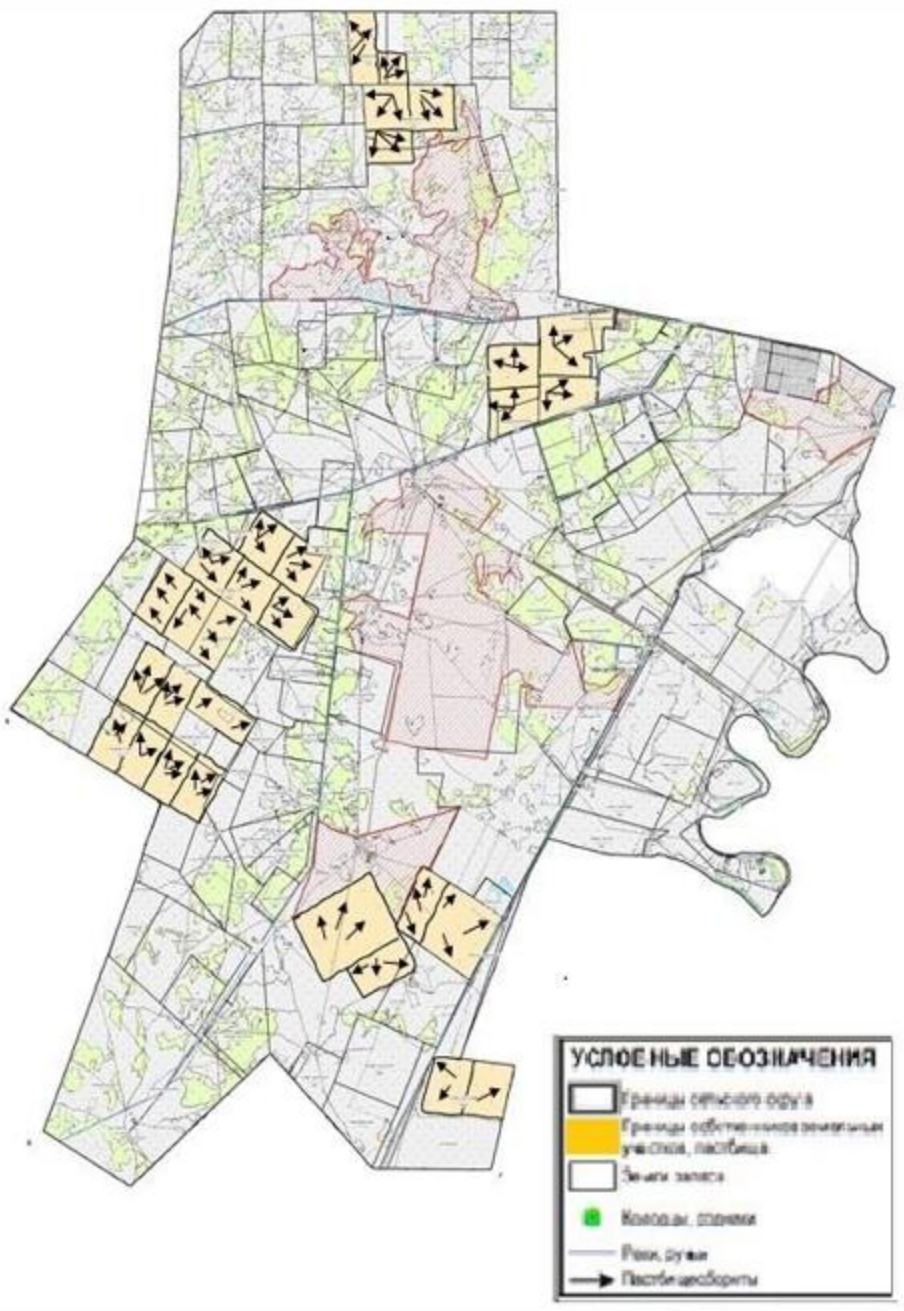
Приложение 27  
к Плану по управлению пастбищами и  
их использованию по Акжайкскому  
району на 2021-2022 годы

**Схемы доступа пастбищепользователей к водоисточникам (озерам, рекам, прудам, копаниям, оросительным или обводнительным каналам, трубчатым или шахтным колодцам), составленную согласно норме потребления воды Аксуатского сельского округа Акжайкского района**



Приложение 28  
к Плану по управлению пастбищами и  
их использованию по Акжаикскому  
району на 2021-2022 годы

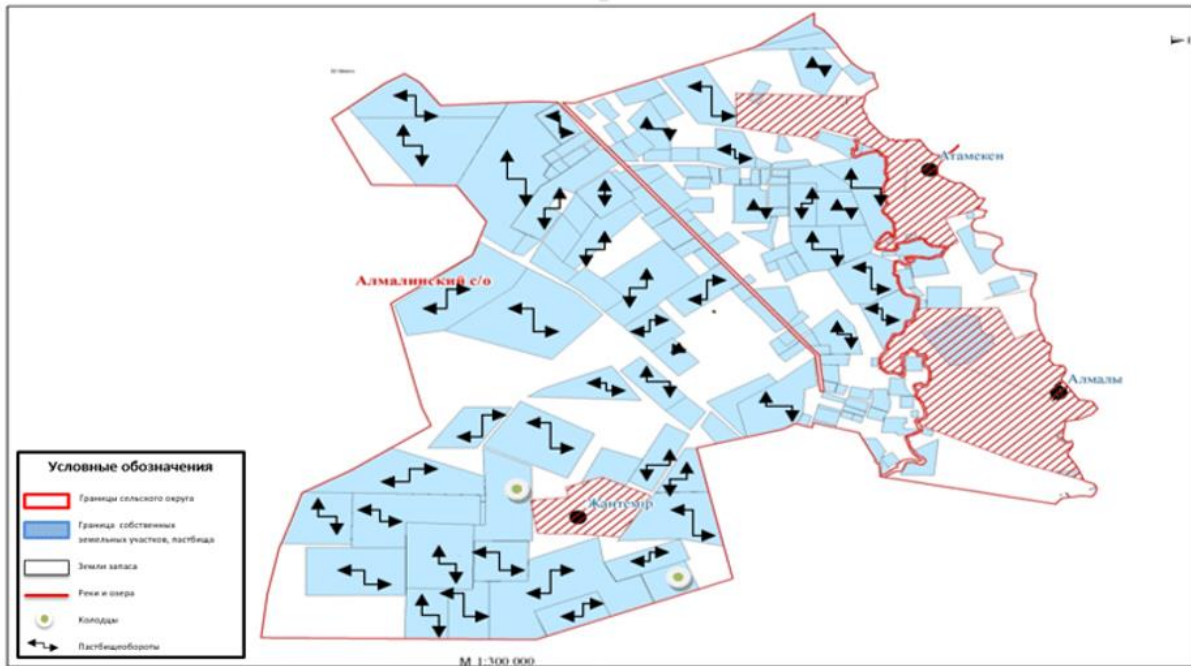
**Схемы доступа пастбищепользователей к водоисточникам (озерам, рекам, прудам, копаниям, оросительным или обводнительным каналам, трубчатым или шахтным колодцам), составленную согласно норме потребления воды Алгабасского сельского округа Акжаикского района**



Приложение 29  
к Плану по управлению пастбищами и  
их использованию по Акжайыкскому  
району на 2021-2022 годы

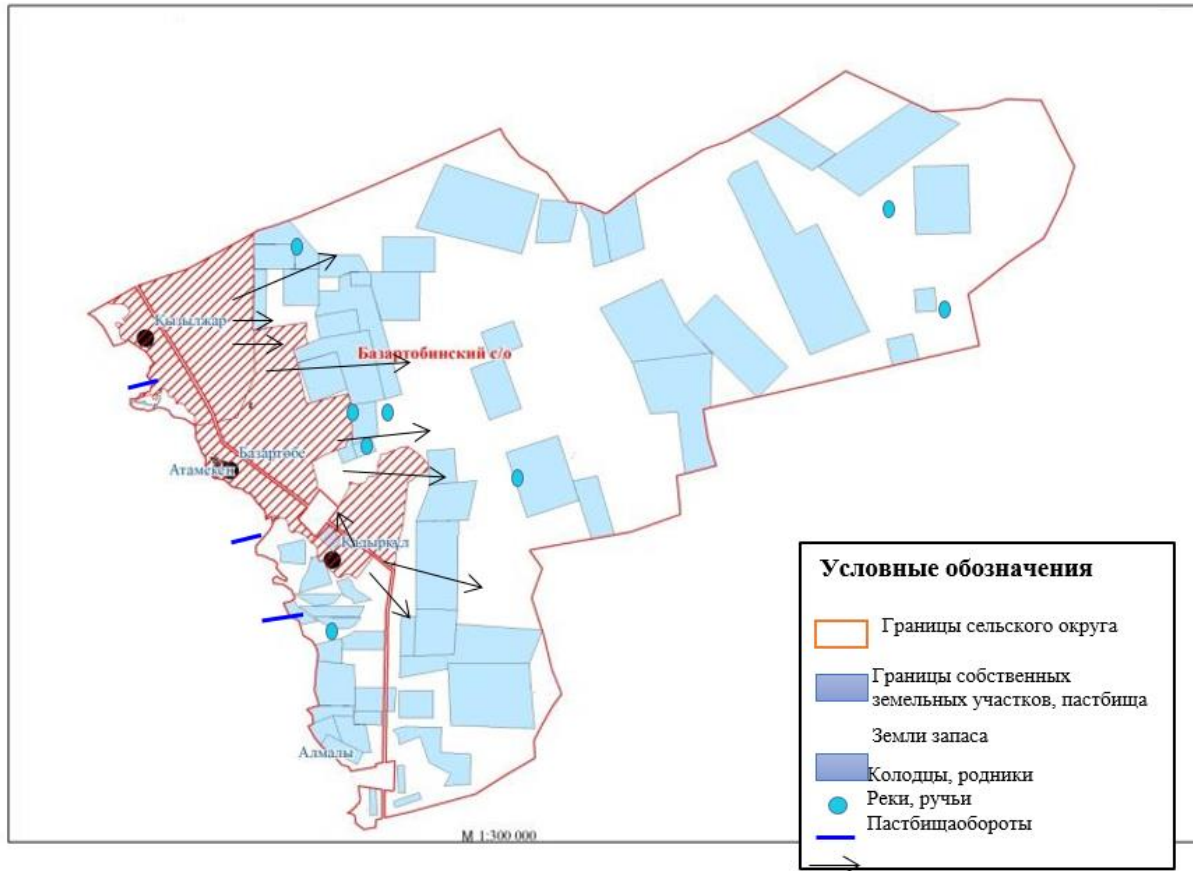
**Схемы доступа пастбищепользователей к водисточникам (озерам, рекам, прудам, копаниям, оросительным или обводнительным каналам, трубчатым или шахтным колодцам), составленную согласно норме потребления воды Алмалинского сельского округа Акжайыкского района**





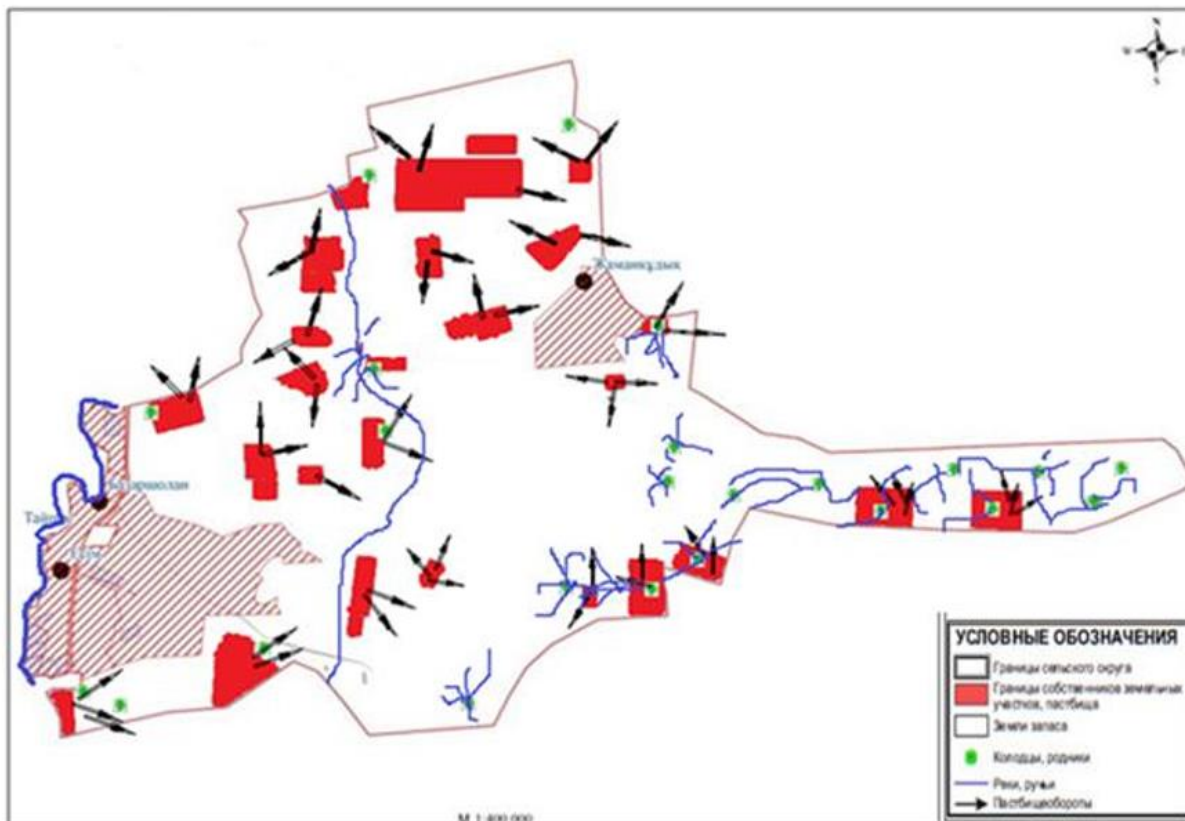
Приложение 30  
к Плану по управлению пастбищами и  
их использованию по Акжайкскому  
району на 2021-2022 годы

**Схемы доступа пастбищепользователей к водоисточникам (озерам, рекам, прудам, копаниям, оросительным или обводнительным каналам, трубчатым или шахтным колодцам), составленную согласно норме потребления воды Базартобинского сельского округа Акжайкского района**



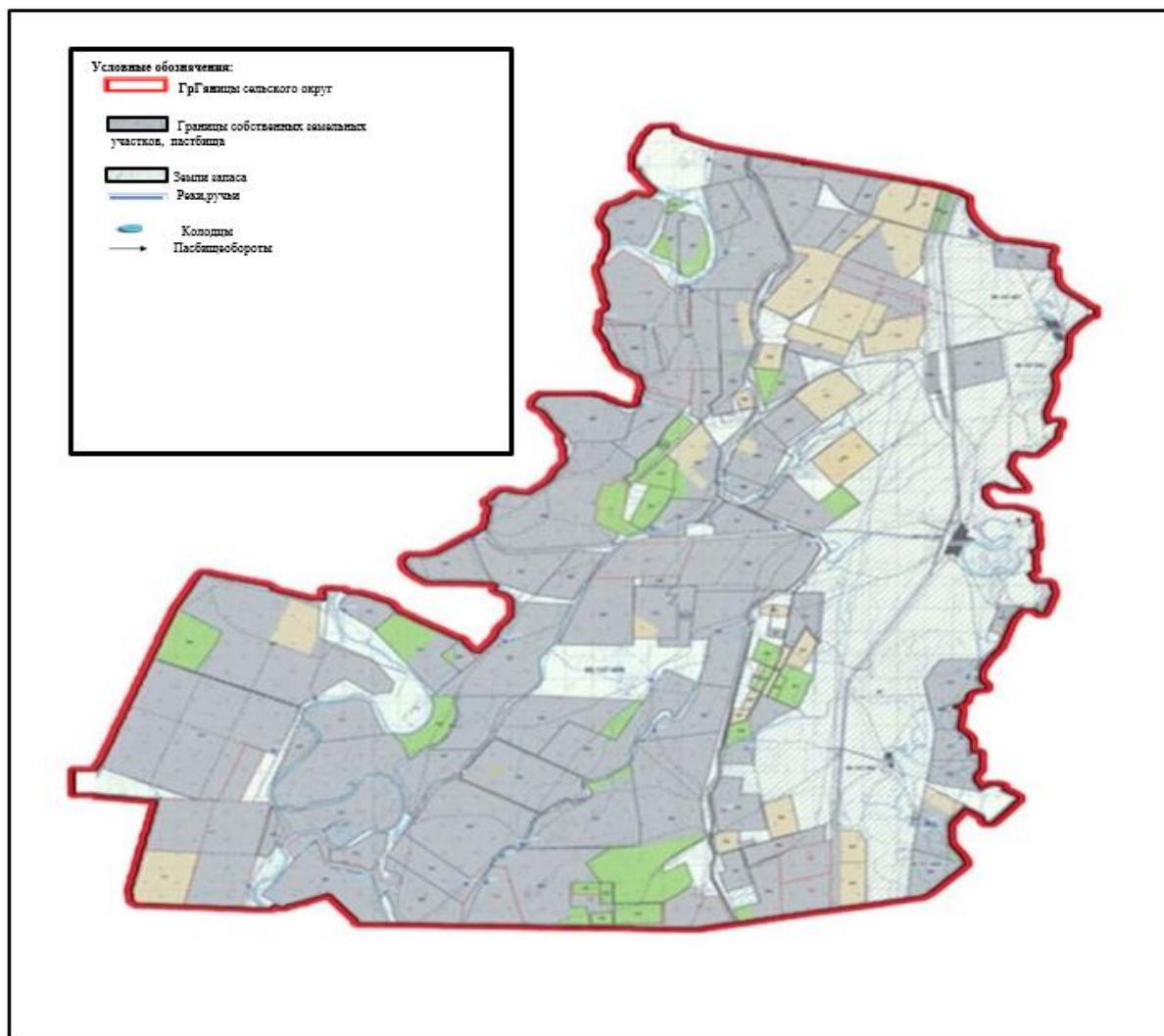
Приложение 31  
к Плану по управлению пастбищами и  
их использованию по Акжайкскому  
району на 2021-2022 годы

**Схемы доступа пастбищепользователей к водисточникам (озерам, рекам, прудам, копаниям, оросительным или обводнительным каналам, трубчатым или шахтным колодцам), составленную согласно норме потребления воды Базаршоланского сельского округа Акжайкского района**



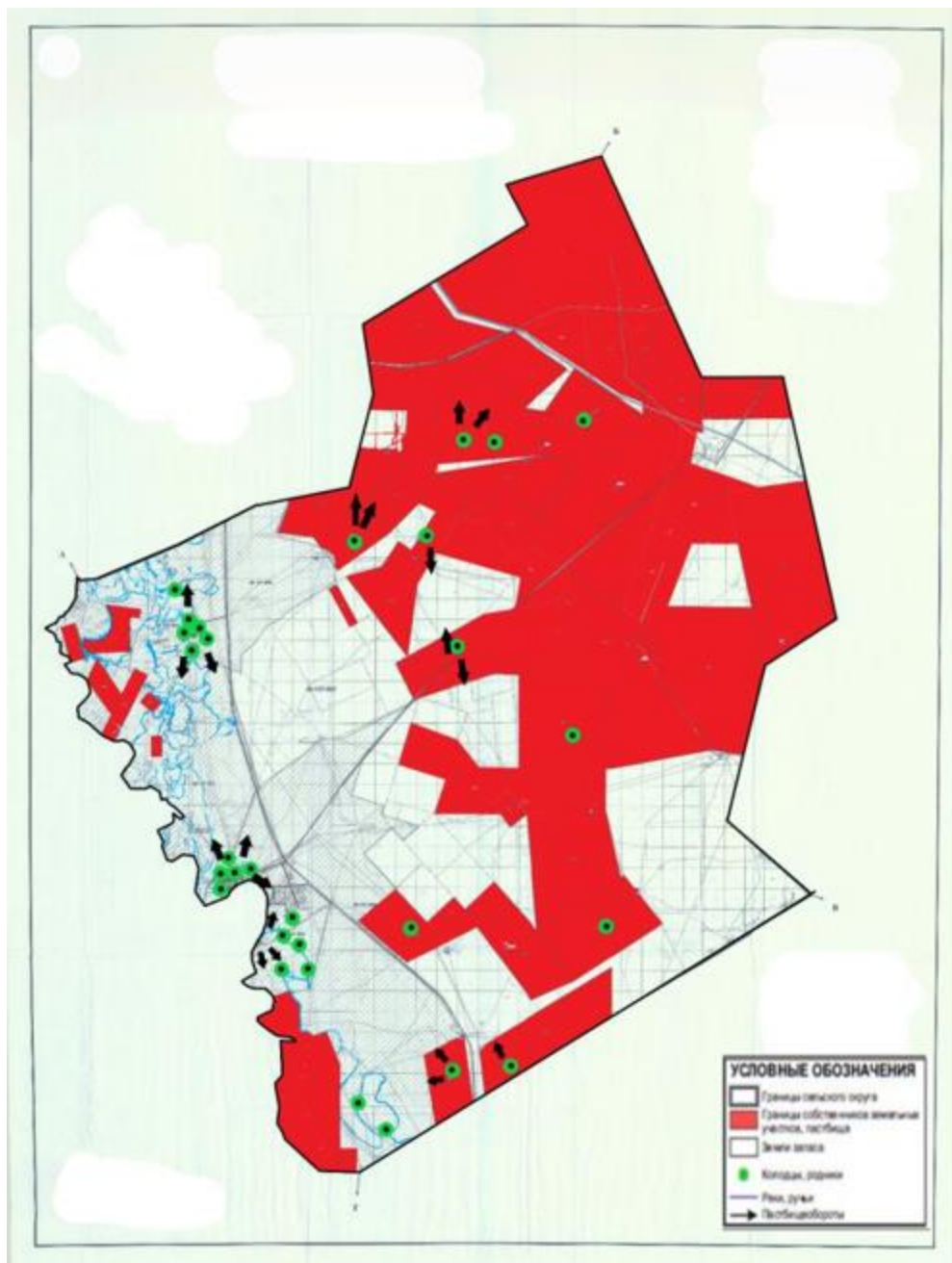
Приложение 32  
к Плану по управлению пастбищами и  
их использованию по Акжайкскому  
району на 2021-2022 годы

**Схемы доступа пастбищепользователей к водоисточникам (озерам, рекам, прудам, копаниям, оросительным или обводнительным каналам, трубчатым или шахтным колодцам), составленную согласно норме потребления воды Бударинского сельского округа Акжайкского района**



Приложение 33  
к Плану по управлению пастбищами и  
их использованию по Акжайкскому  
району на 2021-2022 годы

**Схемы доступа пастбищепользователей к водоисточникам (озерам, рекам, прудам, копаниям, оросительным или обводнительным каналам, трубчатым или шахтным колодцам), составленную согласно норме потребления воды Есенсайского сельского округа Акжайкского района**



Приложение 34  
к Плану по управлению пастбищами и  
их использованию по Акжайкскому  
району на 2021-2022 годы

**Схемы доступа пастбищепользователей к водоисточникам (озерам, рекам, прудам, копаниям, оросительным или обводнительным каналам, трубчатым или шахтным колодцам), составленную согласно норме потребления воды Жамбылского сельского округа Акжайкского района**



Удобные обозначения	
	Пастбище (зеленый цвет)
	Пастбище (оранжевый цвет) в границах земельных участков
	Земельный участок
	Копанье, водопой
	Роса, ручей
	Путь доступа

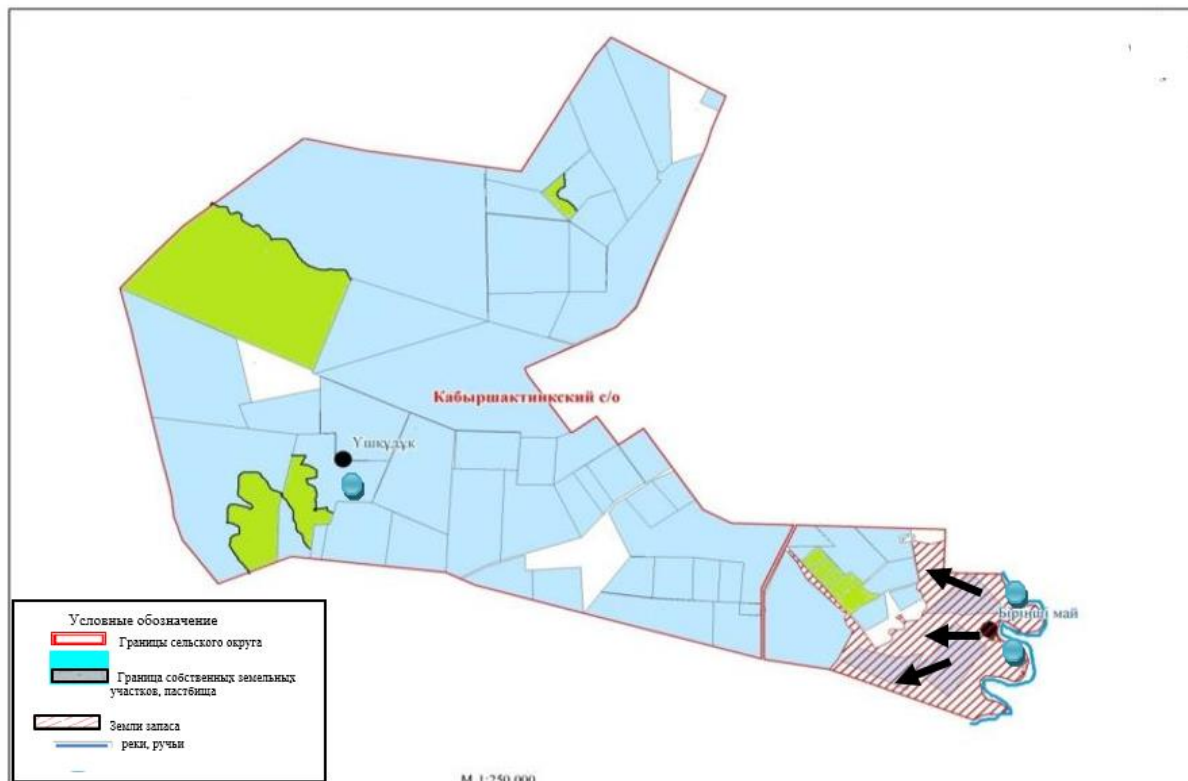
Приложение 35  
к Плану по управлению пастбищами и  
их использованию по Акжайкскому  
району на 2021-2022 годы

**Схемы доступа пастбищепользователей к водоисточникам (озерам, рекам, прудам, копаниям, оросительным или обводнительным каналам, трубчатым или шахтным колодцам), составленную согласно норме потребления воды Жанабулакского сельского округа Акжайкского района**



Приложение 36  
к Плану по управлению пастбищами и  
их использованию по Акжайкскому  
району на 2021-2022 годы

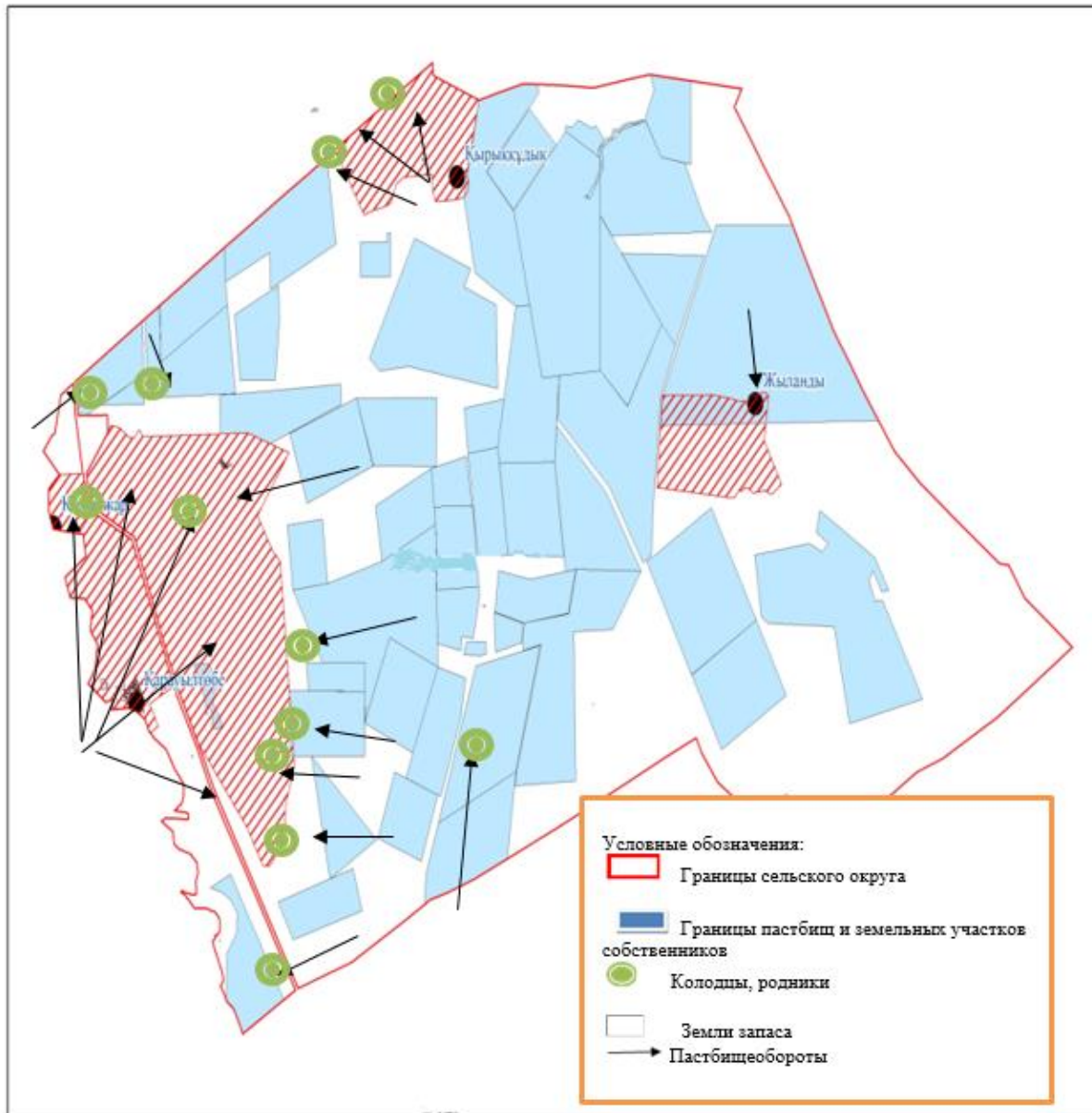
**Схемы доступа пастбищепользователей к водоисточникам (озерам, рекам, прудам, копаниям, оросительным или обводнительным каналам, трубчатым или шахтным колодцам), составленную согласно норме потребления воды Кабыршактинского сельского округа Акжайкского района**



Приложение 37  
к Плану по управлению пастбищами и  
их использованию по Акжайкскому  
району на 2021-2022 годы

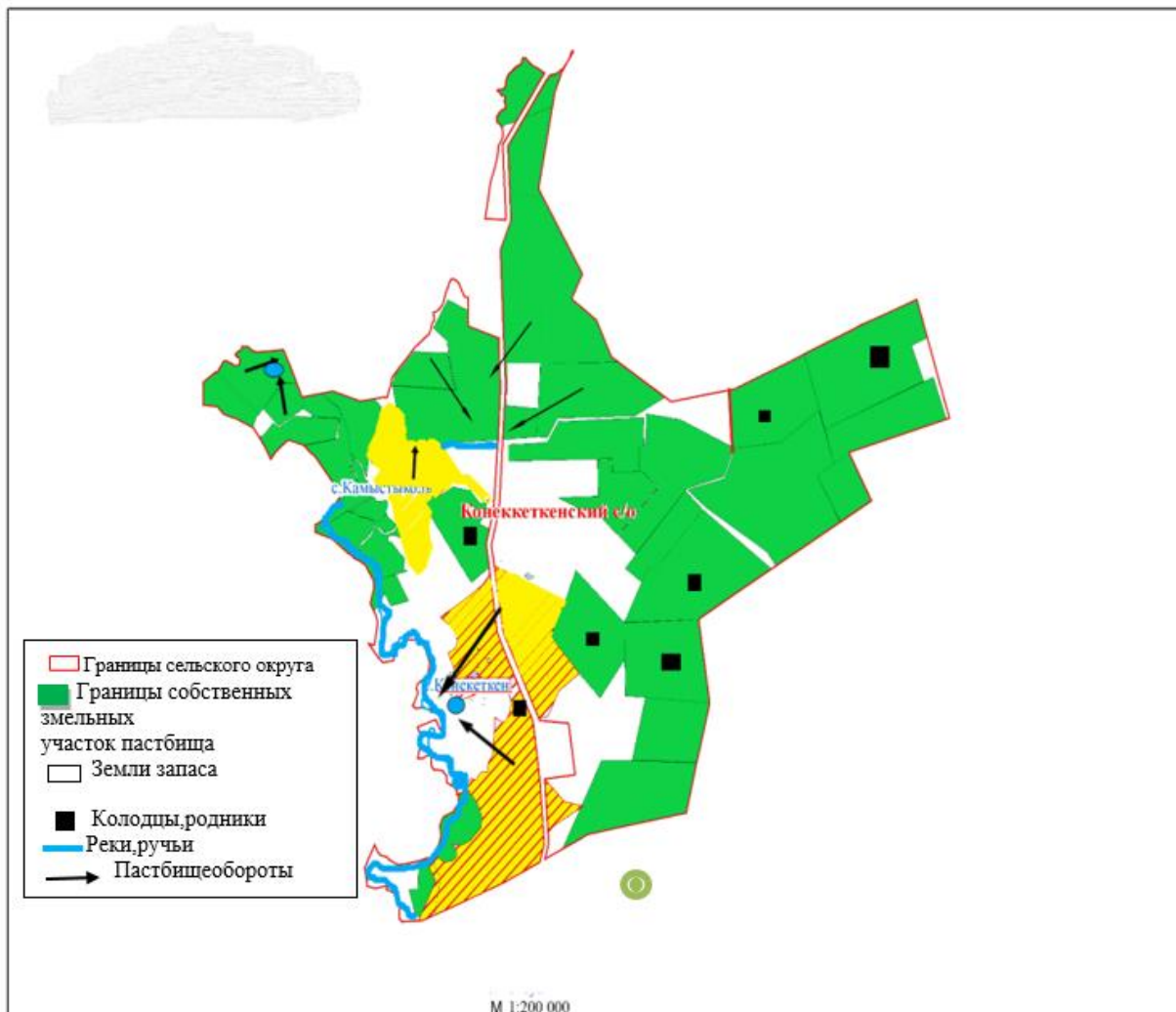
**Схемы доступа пастбищепользователей к водоисточникам (озерам, рекам, прудам, копаниям, оросительным или обводнительным каналам, трубчатым или шахтным колодцам), составленную согласно норме потребления воды Карауылтобинского сельского округа Акжайкского района**





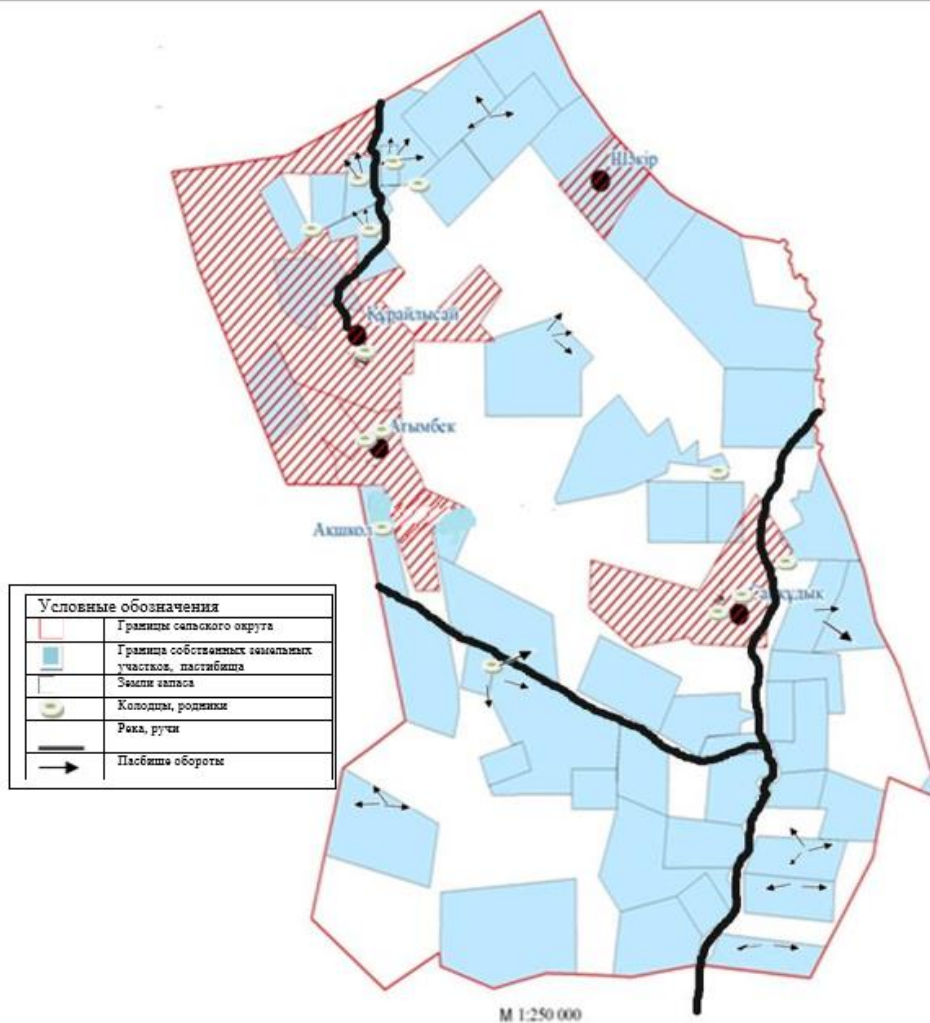
Приложение 38  
к Плану по управлению пастбищами и  
их использованию по Акжайкскому  
району на 2021-2022 годы

**Схемы доступа пастбищепользователей к водоисточникам (озерам, рекам, прудам, копаниям, оросительным или обводнительным каналам, трубчатым или шахтным колодцам), составленную согласно норме потребления воды Конеккеткенского сельского округа Акжайкского района**



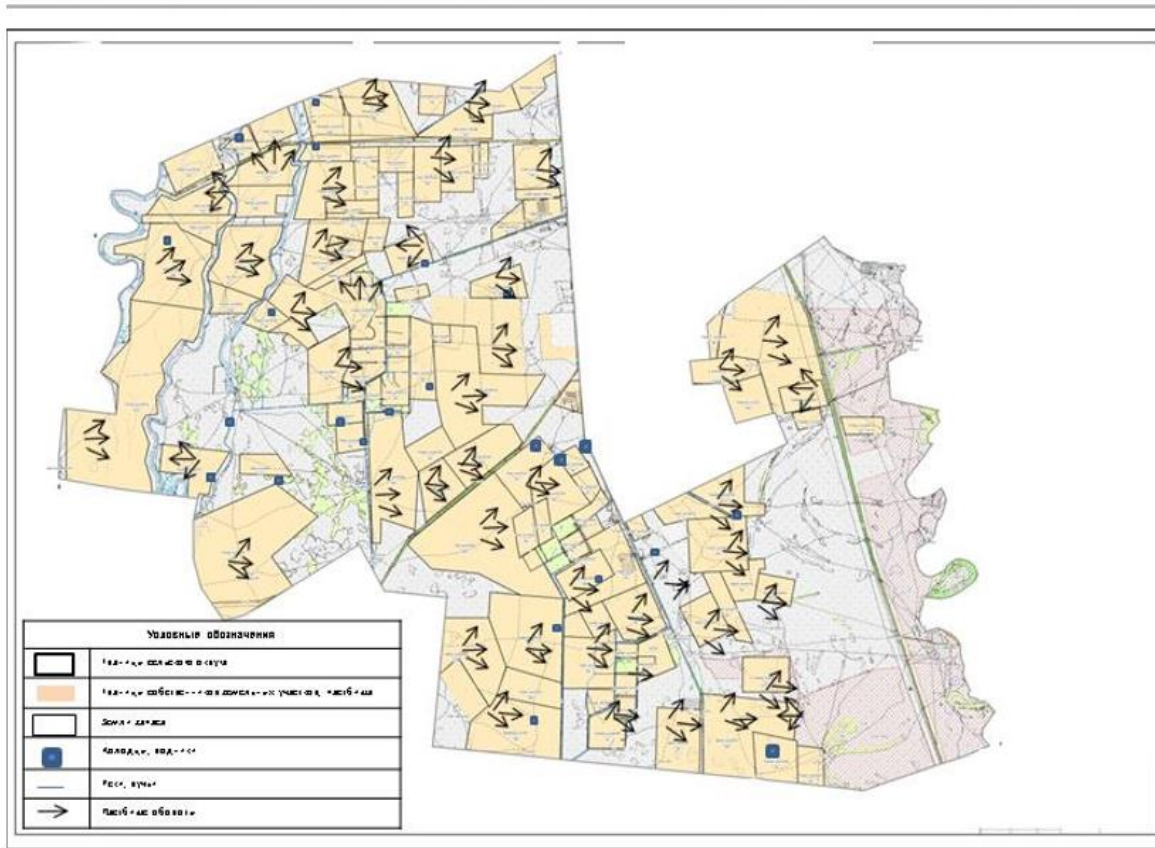
Приложение 39  
к Плану по управлению пастбищами и их использованию по Акжайкскому району на 2021-2022 годы

**Схемы доступа пастбищепользователей к водоисточникам (озерам, рекам, прудам, копаниям, оросительным или обводнительным каналам, трубчатым или шахтным колодцам), составленную согласно норме потребления воды Курайлысайского сельского округа Акжайкского района**



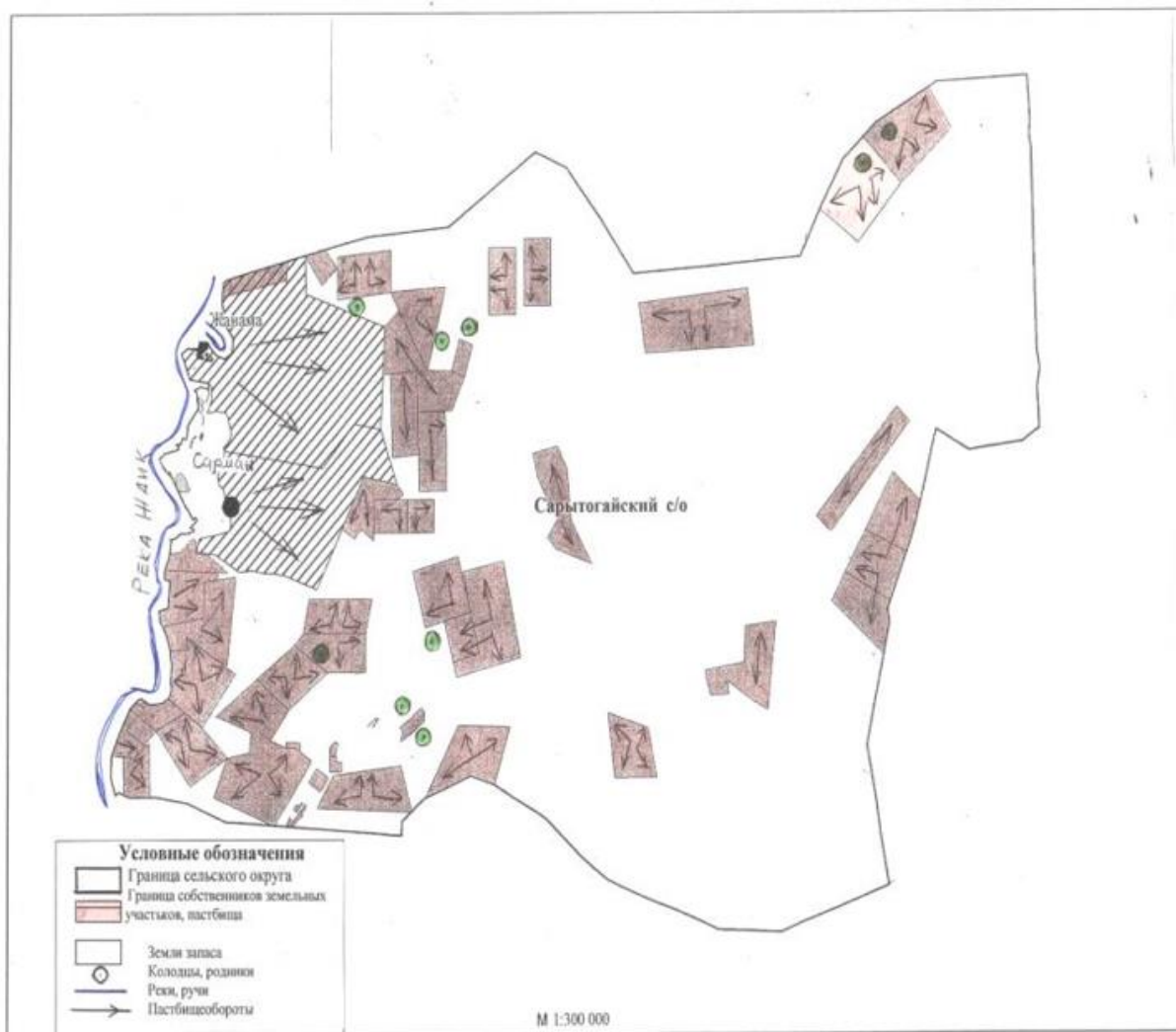
Приложение 40  
к Плану по управлению пастбищами и  
их использованию по Акжайкскому  
району на 2021-2022 годы

**Схемы доступа пастбищепользователей к водоисточникам (озерам, рекам, прудам, копаниям, оросительным или обводнительным каналам, трубчатым или шахтным колодцам), составленную согласно норме потребления воды Мергеневского сельского округа Акжайкского района**



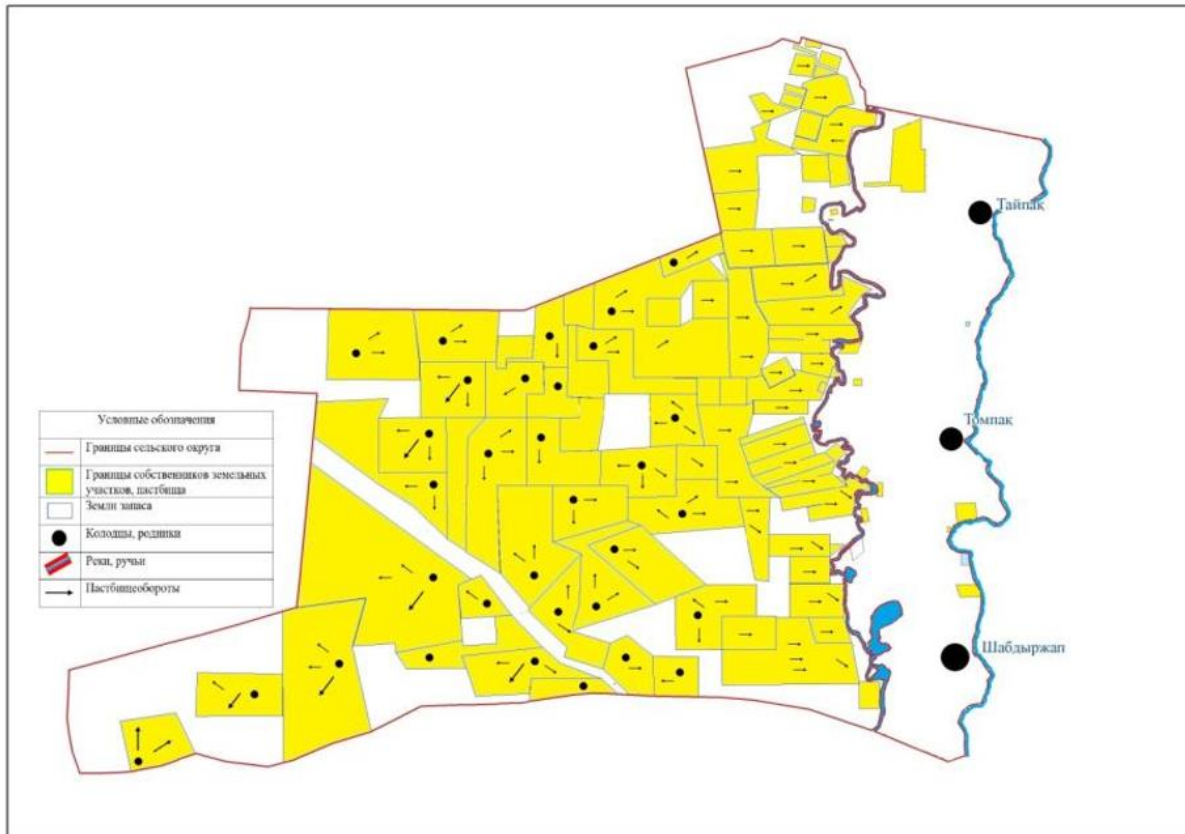
Приложение 41  
к Плану по управлению пастбищами и  
их использованию по Акжайкскому  
району на 2021-2022 годы

**Схемы доступа пастбищепользователей к водоисточникам (озерам, рекам, прудам, копаниям, оросительным или обводнительным каналам, трубчатым или шахтным колодцам), составленную согласно норме потребления воды Сарытогайского сельского округа Акжайкского района**



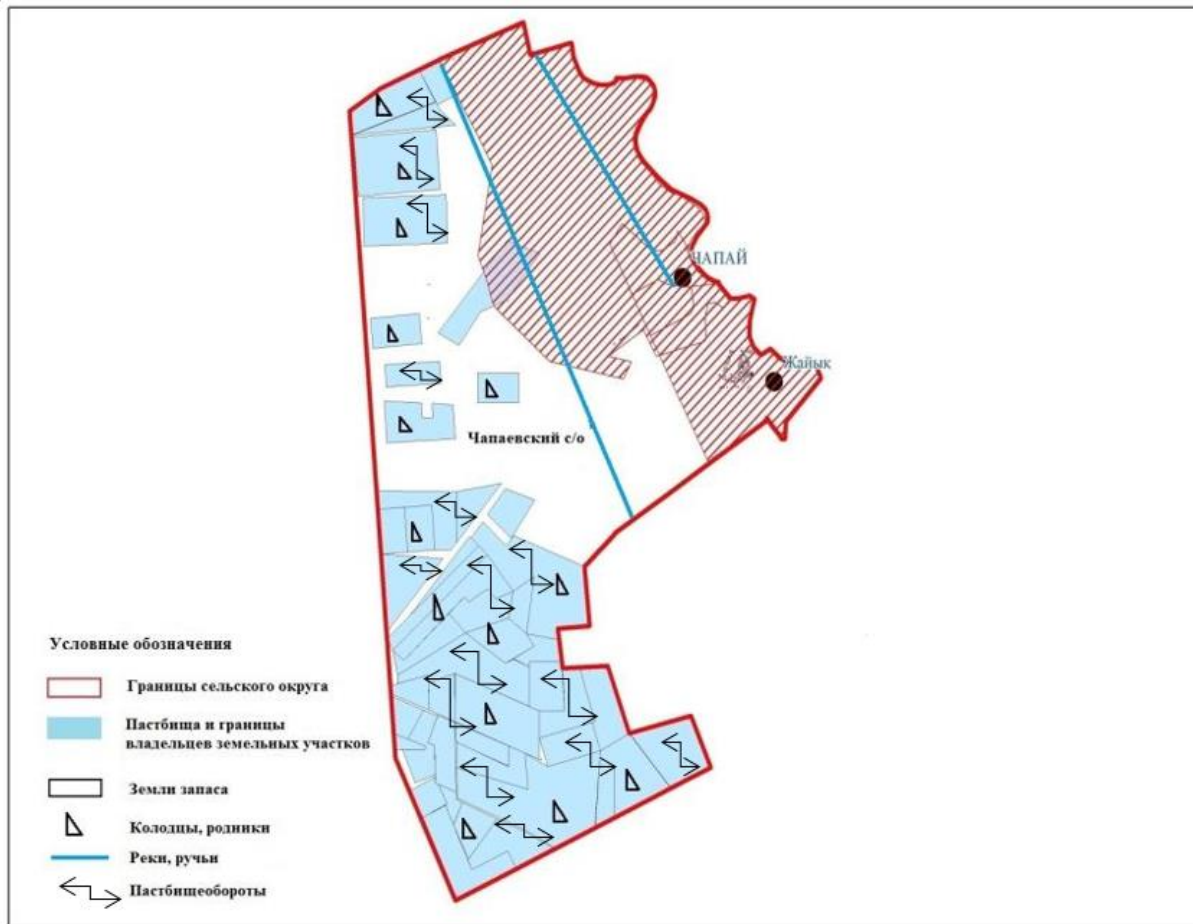
Приложение 42  
к Плану по управлению пастбищами и  
их использованию по Акжайкскому  
району на 2021-2022 годы

**Схемы доступа пастбищепользователей к водоисточникам (озерам, рекам, прудам, копаниям, оросительным или обводнительным каналам, трубчатым или шахтным колодцам), составленную согласно норме потребления воды Тайпакского сельского округа Акжайкского района**



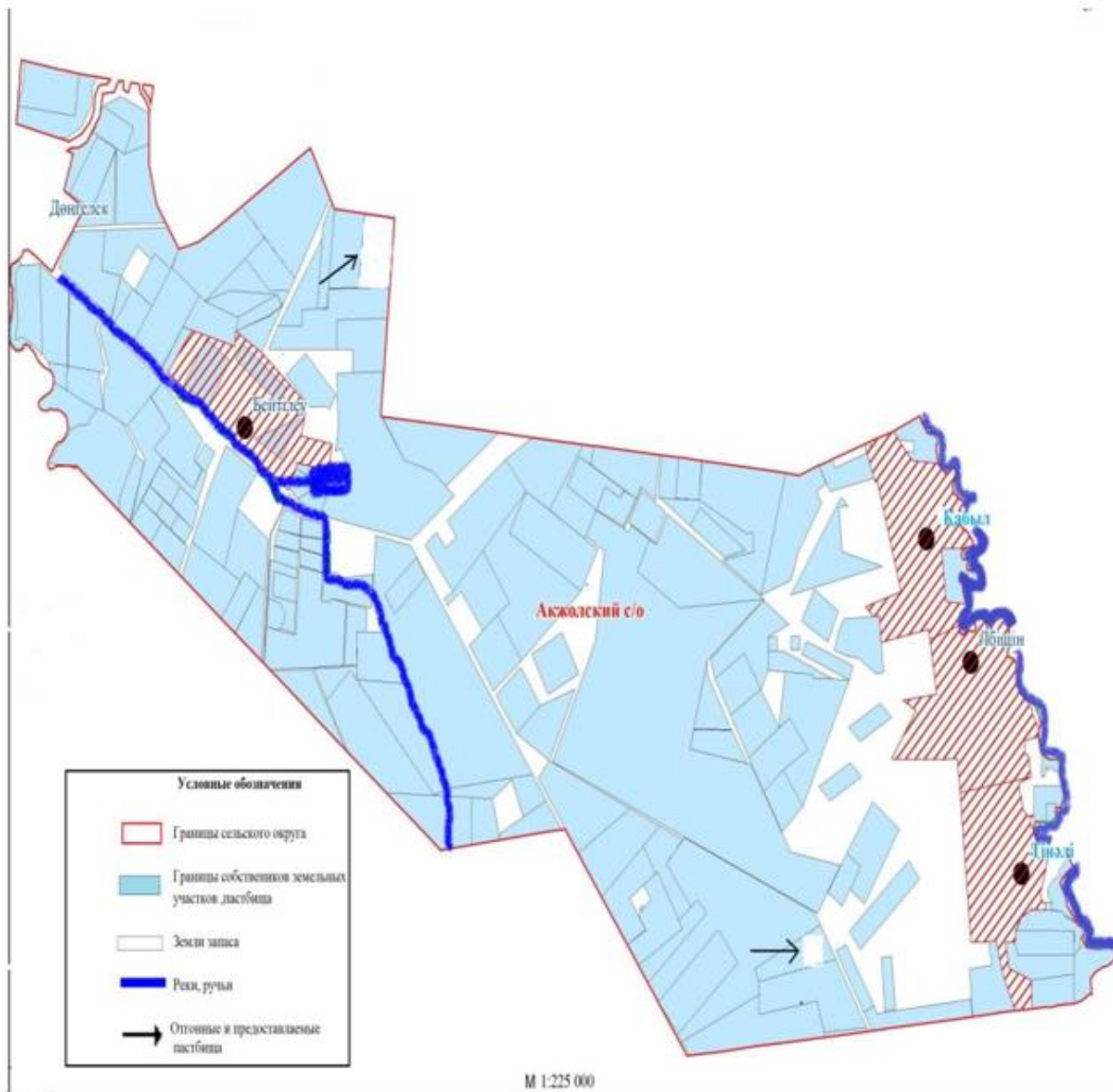
Приложение 43  
к Плану по управлению пастбищами и  
их использованию по Акжайкскому  
району на 2021-2022 годы

**Схемы доступа пастбищепользователей к водоисточникам (озерам, рекам, прудам, копаниям, оросительным или обводнительным каналам, трубчатым или шахтным колодцам), составленную согласно норме потребления воды Чапаевского сельского округа Акжайкского района**



Приложение 44  
к Плану по управлению пастбищами и  
их использованию по Акжайкскому  
району на 2021-2022 годы

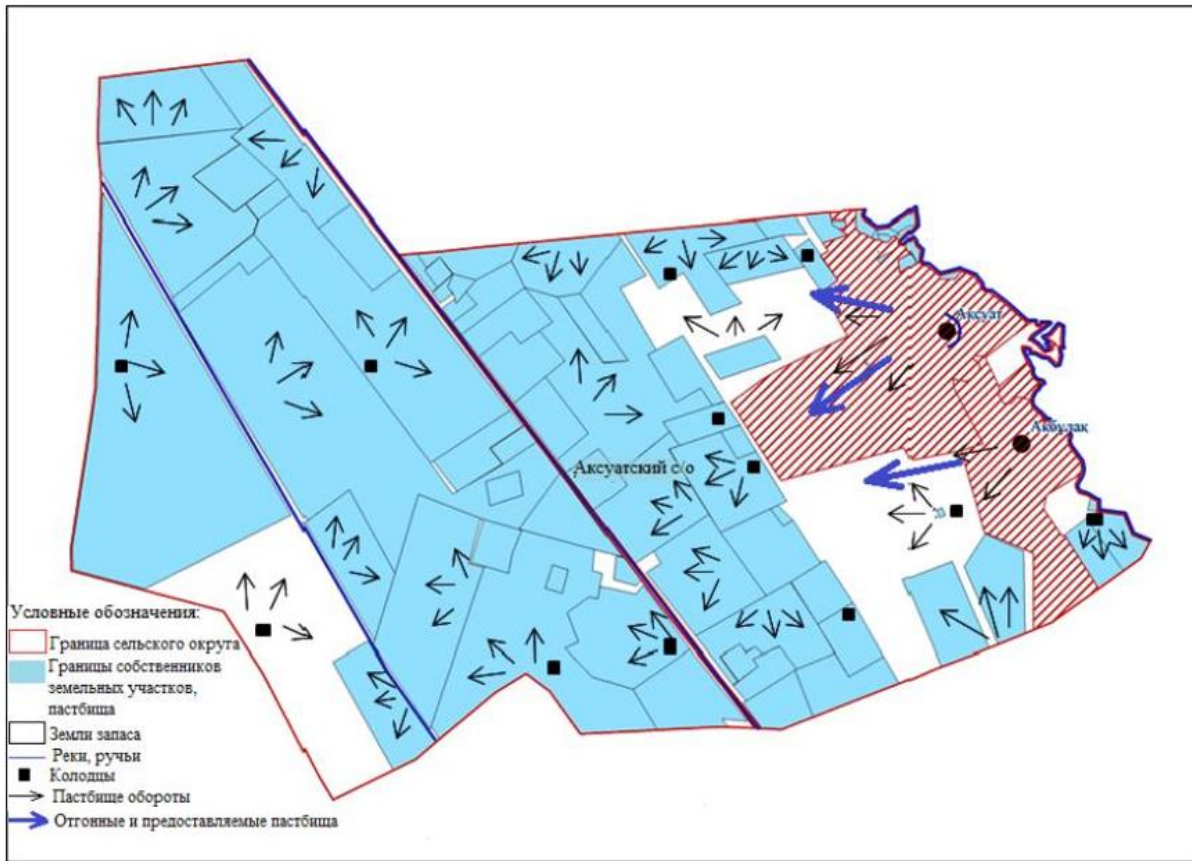
**Схема перераспределения пастбищ для размещения поголовья сельскохозяйственных животных физических и (или) юридических лиц, у которых отсутствуют пастбища, и перемещения его на предоставляемые пастбища и схемы размещения поголовья сельскохозяйственных животных на отгонных пастбищах физических и юридических лиц, не обеспеченных пастбищами, расположенными при сельском округе Акжолского сельского округа Акжайкского района**



Приложение 45  
к Плану по управлению пастбищами и  
их использованию по Акжаикскому  
району на 2021-2022 годы

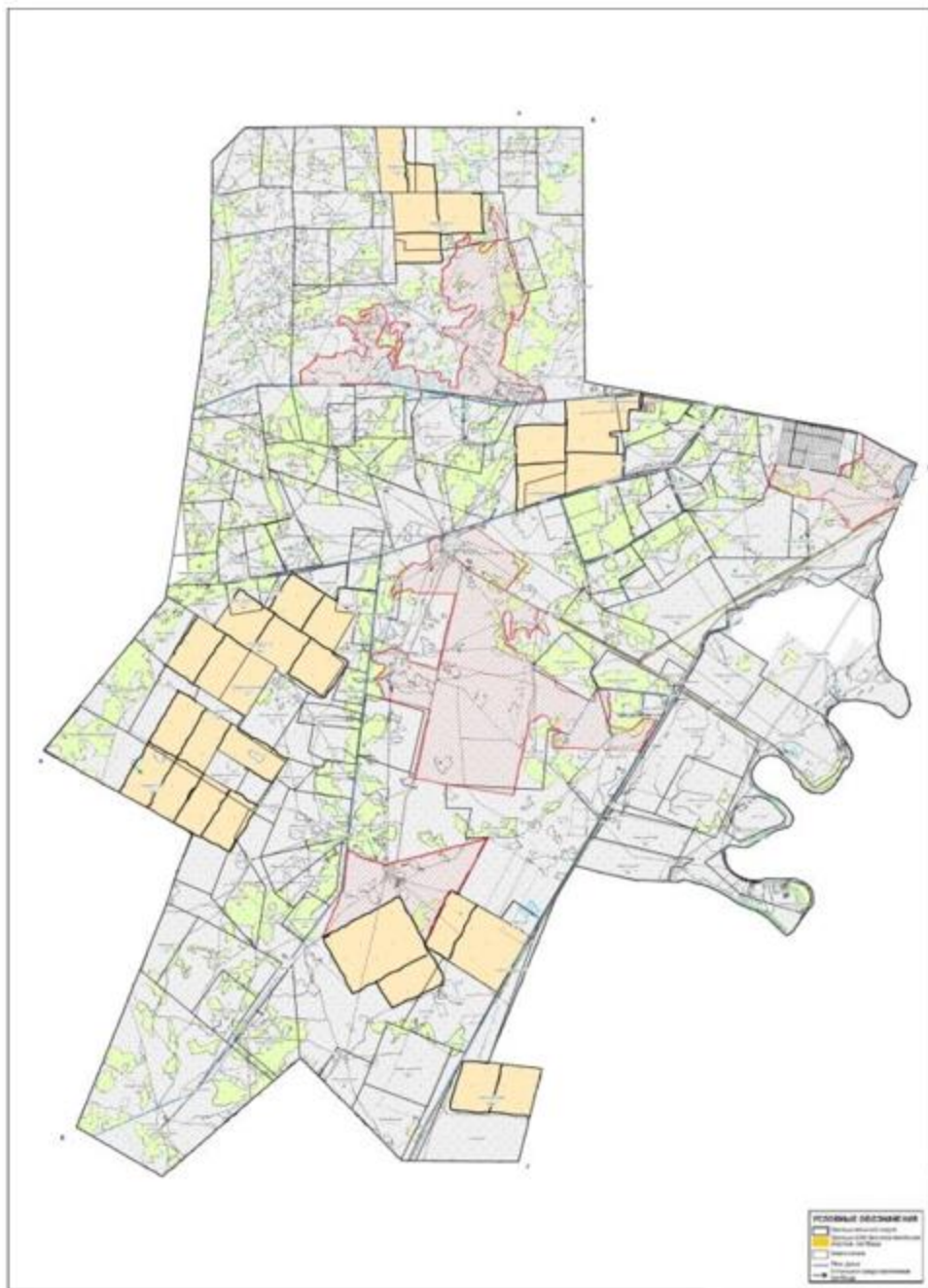
**Схема перераспределения пастбищ для размещения поголовья сельскохозяйственных животных физических и (или) юридических лиц, у которых отсутствуют пастбища, и перемещения его на предоставляемые пастбища и схемы размещения поголовья сельскохозяйственных животных на отгонных пастбищах физических и юридических лиц, не обеспеченных пастбищами, расположенными при сельском округе Аксуатского сельского округа Акжаикского района**





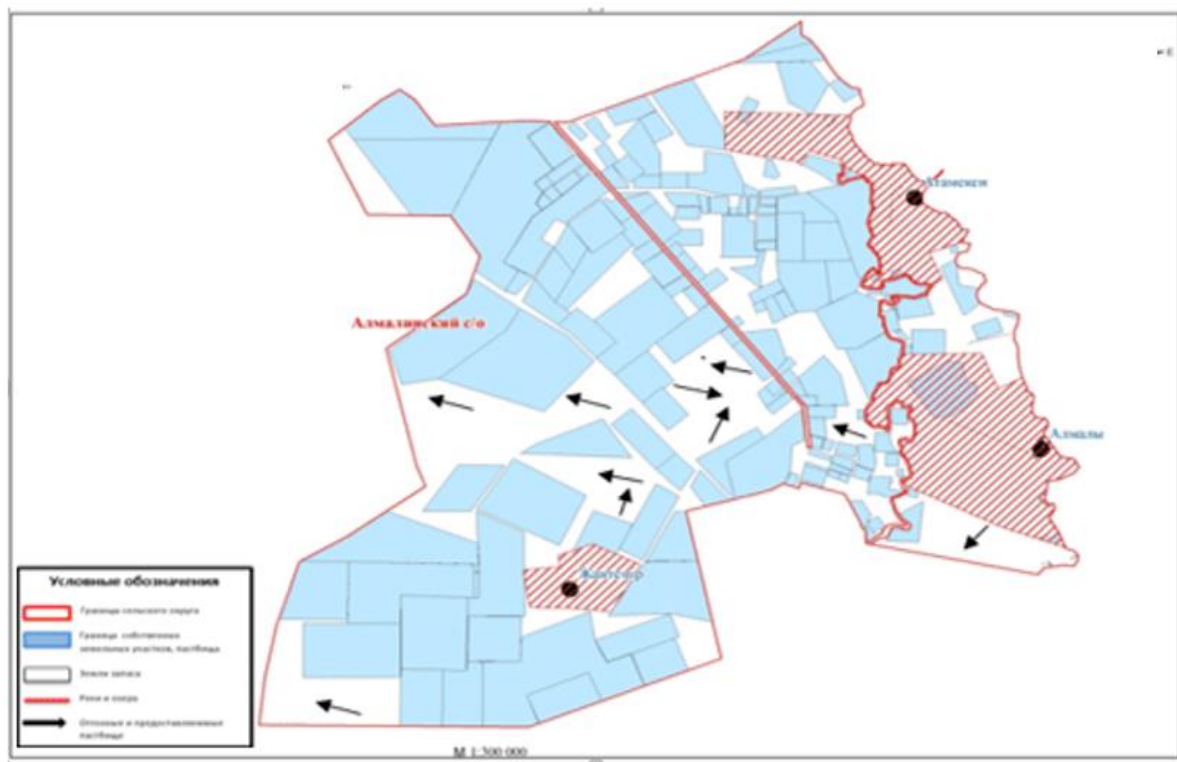
Приложение 46  
к Плану по управлению пастбищами и  
их использованию по Акжайкскому  
району на 2021-2022 годы

**Схема перераспределения пастбищ для размещения поголовья сельскохозяйственных животных физических и (или) юридических лиц, у которых отсутствуют пастбища, и перемещения его на предоставляемые пастбища и схемы размещения поголовья сельскохозяйственных животных на отгонных пастбищах физических и юридических лиц, не обеспеченных пастбищами, расположенными при сельском округе Алгабасского сельского округа Акжайкского района**



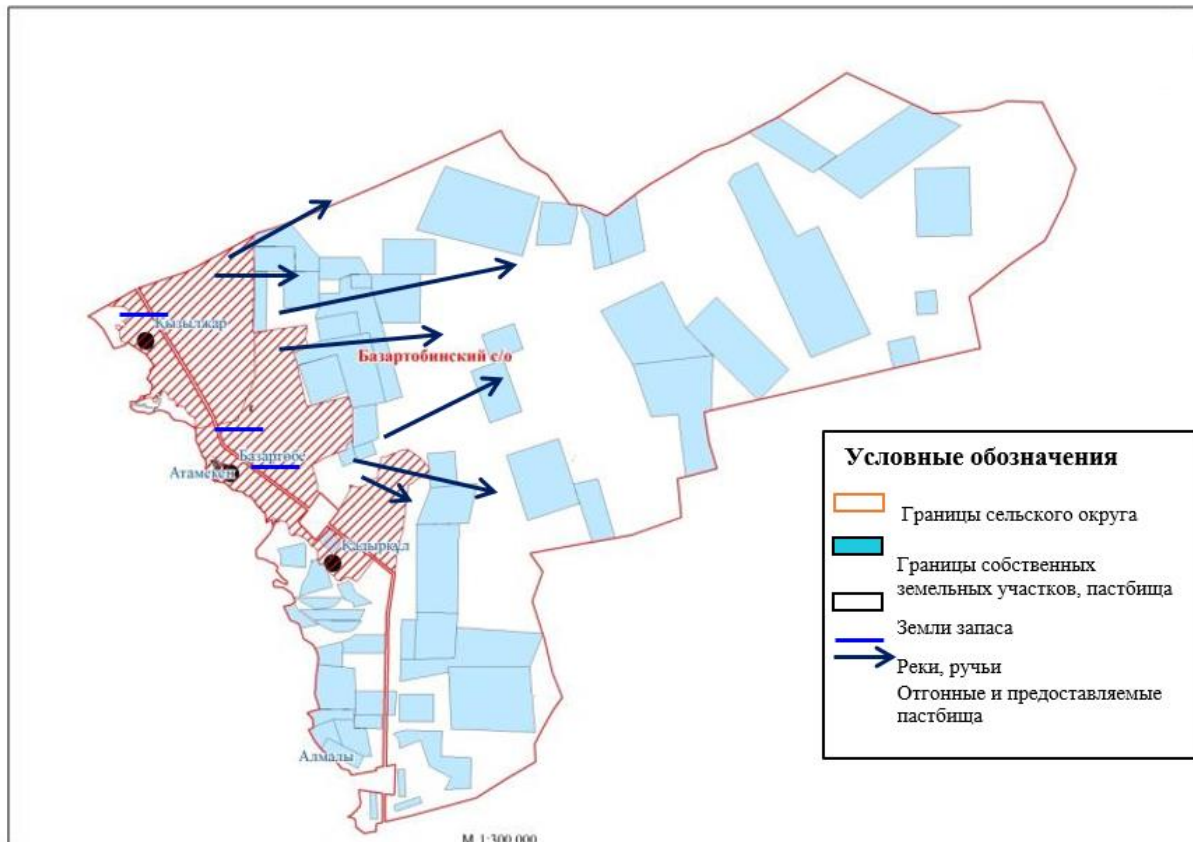
Приложение 47  
к Плану по управлению пастбищами и  
их использованию по Акжайкскому  
району на 2021-2022 годы

**Схема перераспределения пастбищ для размещения поголовья сельскохозяйственных животных физических и (или) юридических лиц, у которых отсутствуют пастбища, и перемещения его на предоставляемые пастбища и схемы размещения поголовья сельскохозяйственных животных на отгонных пастбищах физических и юридических лиц, не обеспеченных пастбищами, расположенными при сельском округе Алмалинского сельского округа Акжайкского района**



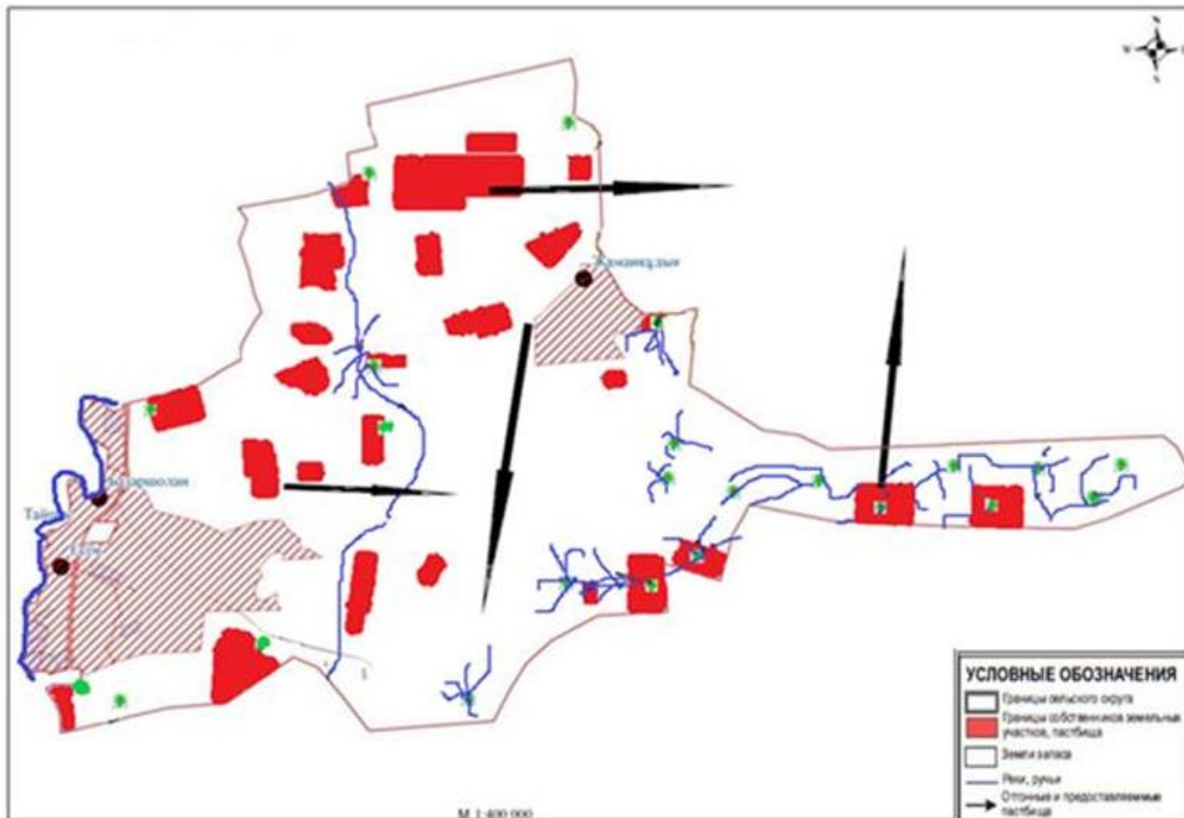
Приложение 48  
к Плану по управлению пастбищами и  
их использованию по Акжайыкскому  
району на 2021-2022 годы

**Схема перераспределения пастбищ для размещения поголовья сельскохозяйственных животных физических и (или) юридических лиц, у которых отсутствуют пастбища, и перемещения его на предоставляемые пастбища и схемы размещения поголовья сельскохозяйственных животных на отгонных пастбищах физических и юридических лиц, не обеспеченных пастбищами, расположенными при сельском округе Базартобинского сельского округа Акжайыкского района**



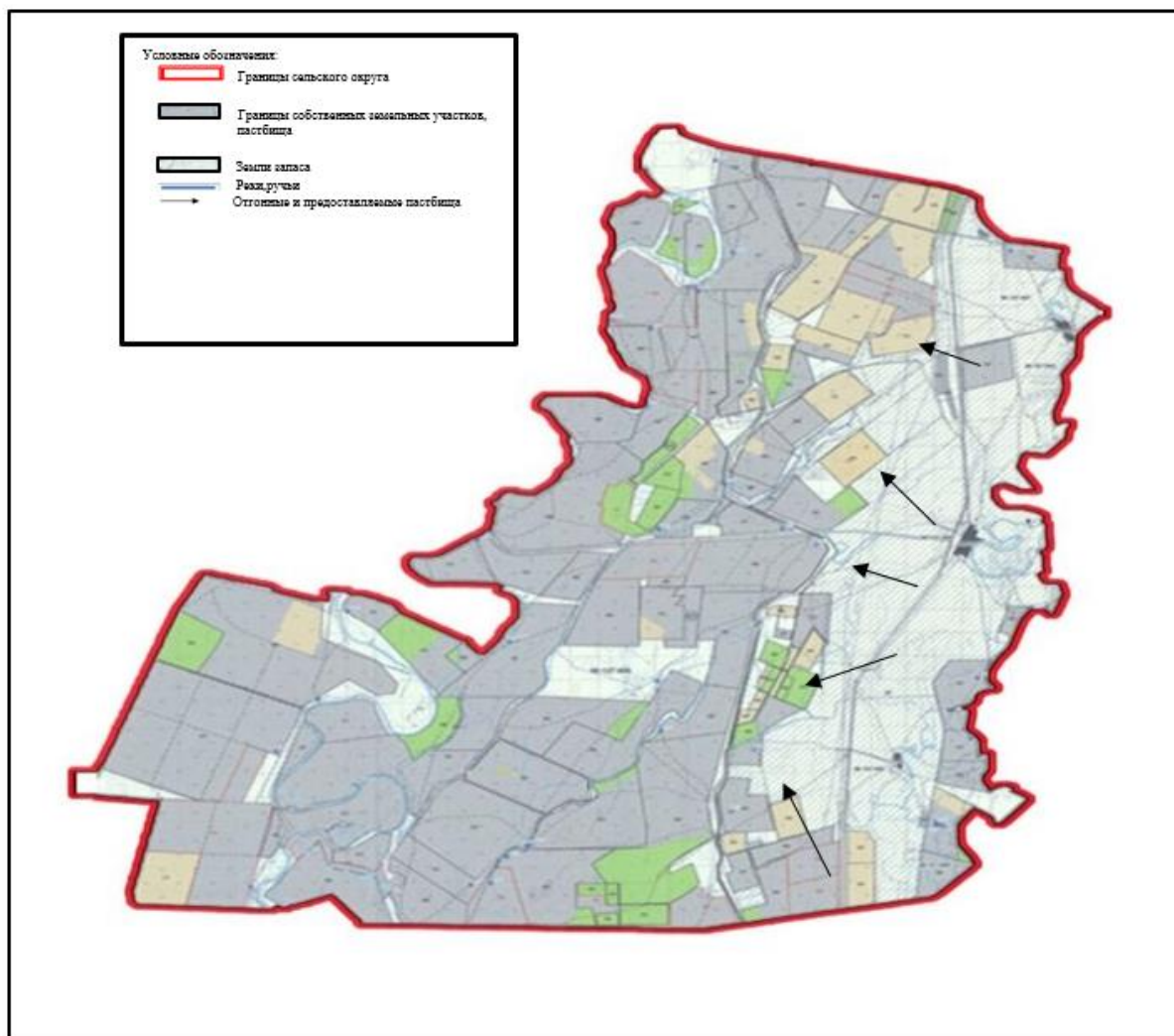
Приложение 49  
к Плану по управлению пастбищами и  
их использованию по Акжайкскому  
району на 2021-2022 годы

**Схема перераспределения пастбищ для размещения поголовья сельскохозяйственных животных физических и (или) юридических лиц, у которых отсутствуют пастбища, и перемещения его на предоставляемые пастбища и схемы размещения поголовья сельскохозяйственных животных на отгонных пастбищах физических и юридических лиц, не обеспеченных пастбищами, расположенными при сельском округе Базаршоланского сельского округа Акжайкского района**



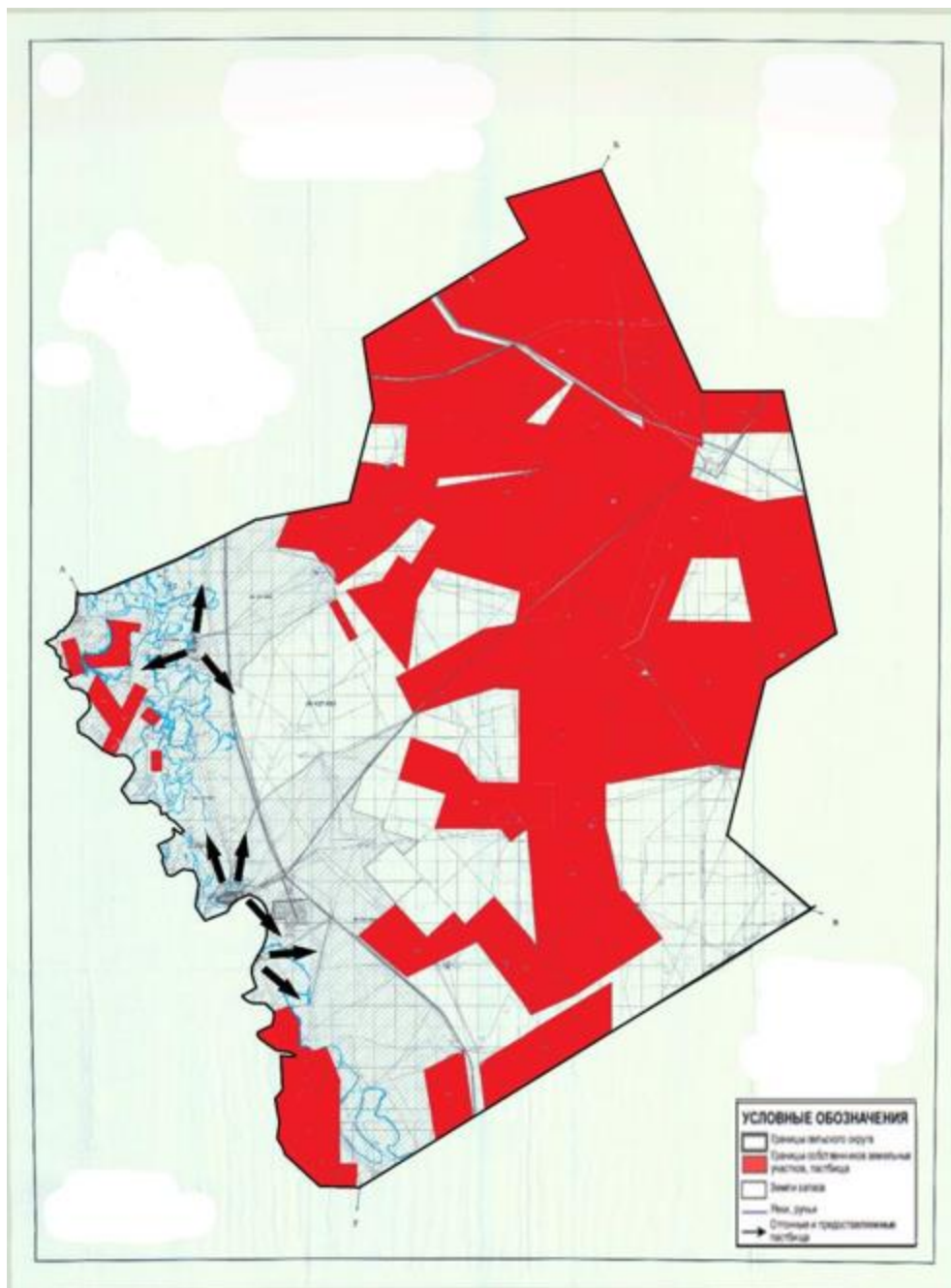
Приложение 50  
к Плану по управлению пастбищами и  
их использованию по Акжайкскому  
району на 2021-2022 годы

**Схема перераспределения пастбищ для размещения поголовья сельскохозяйственных животных физических и (или) юридических лиц, у которых отсутствуют пастбища, и перемещения его на предоставляемые пастбища и схемы размещения поголовья сельскохозяйственных животных на отгонных пастбищах физических и юридических лиц, не обеспеченных пастбищами, расположенными при сельском округе Бударинского сельского округа Акжайкского района**



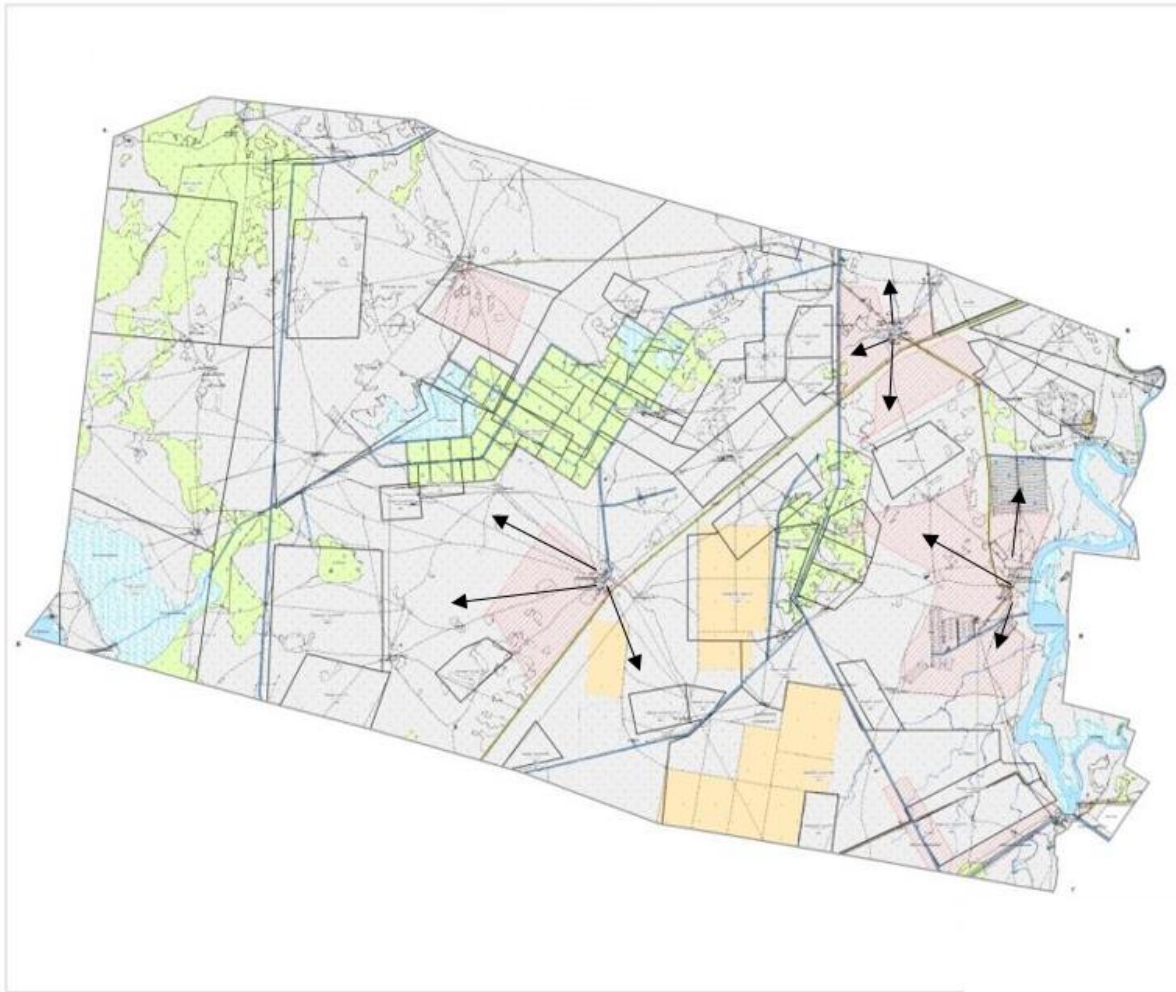
Приложение 51  
к Плану по управлению пастбищами и  
их использованию по Акжайкскому  
району на 2021-2022 годы

**Схема перераспределения пастбищ для размещения поголовья сельскохозяйственных животных физических и (или) юридических лиц, у которых отсутствуют пастбища, и перемещения его на предоставляемые пастбища и схемы размещения поголовья сельскохозяйственных животных на отгонных пастбищах физических и юридических лиц, не обеспеченных пастбищами, расположенными при сельском округе Есенсайского сельского округа Акжайкского района**



Приложение 52  
к Плану по управлению пастбищами и  
их использованию по Акжаикскому  
району на 2021-2022 годы

**Схема перераспределения пастбищ для размещения поголовья сельскохозяйственных животных физических и (или) юридических лиц, у которых отсутствуют пастбища, и перемещения его на предоставляемые пастбища и схемы размещения поголовья сельскохозяйственных животных на отгонных пастбищах физических и юридических лиц, не обеспеченных пастбищами, расположенными при сельском округе Жамбылского сельского округа Акжаикского района**




Условные обозначения	
	Границы сельского округа
	Границы собственности на земельные участки, пастбища
	Земля дачная
	Кладбище, водоем
	Рельеф, улица
	Схема перераспределения пастбищ

Приложение 53  
к Плану по управлению пастбищами и  
их использованию по Акжайкскому  
району на 2021-2022 годы

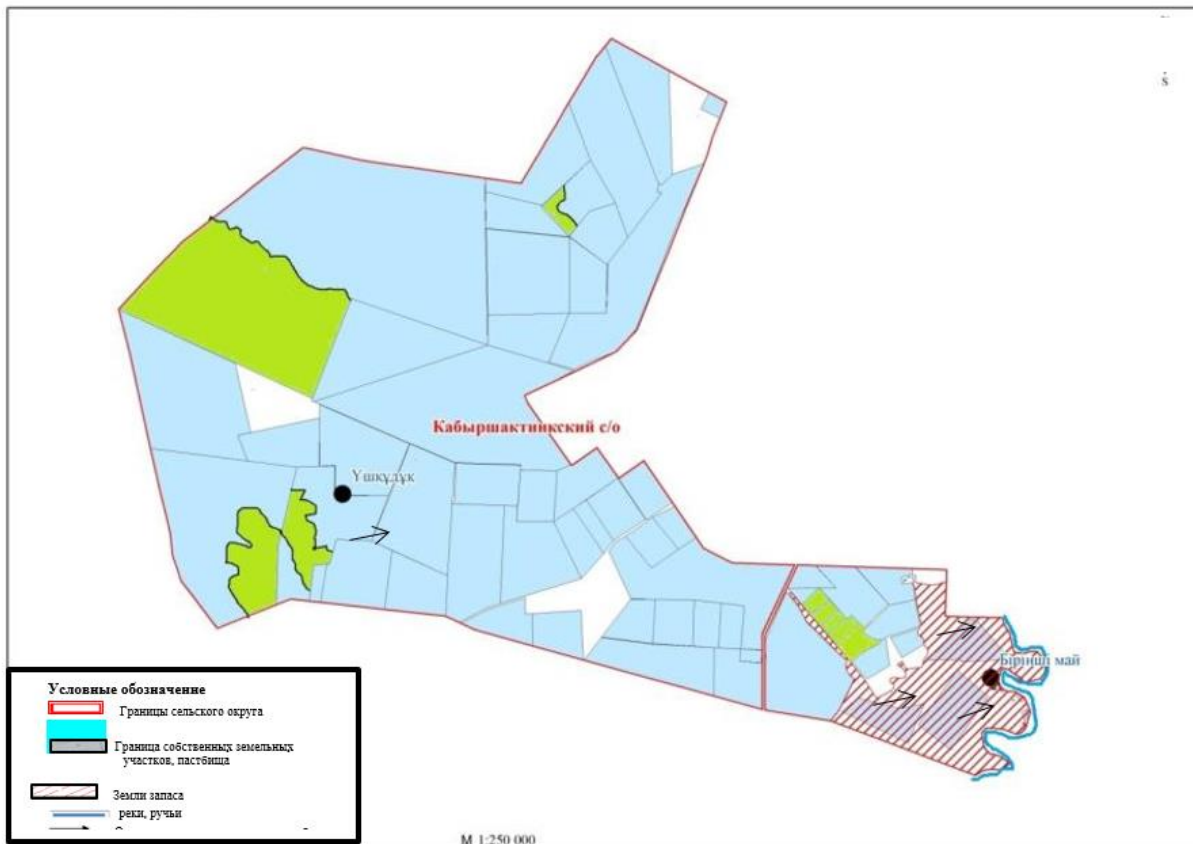
**Схема перераспределения пастбищ для размещения поголовья сельскохозяйственных животных физических и (или) юридических лиц, у которых отсутствуют пастбища, и перемещения его на предоставляемые пастбища и схемы размещения поголовья сельскохозяйственных животных на отгонных пастбищах физических и юридических лиц, не обеспеченных пастбищами, расположенными при сельском округе Жанабулакского сельского округа Акжайкского района**





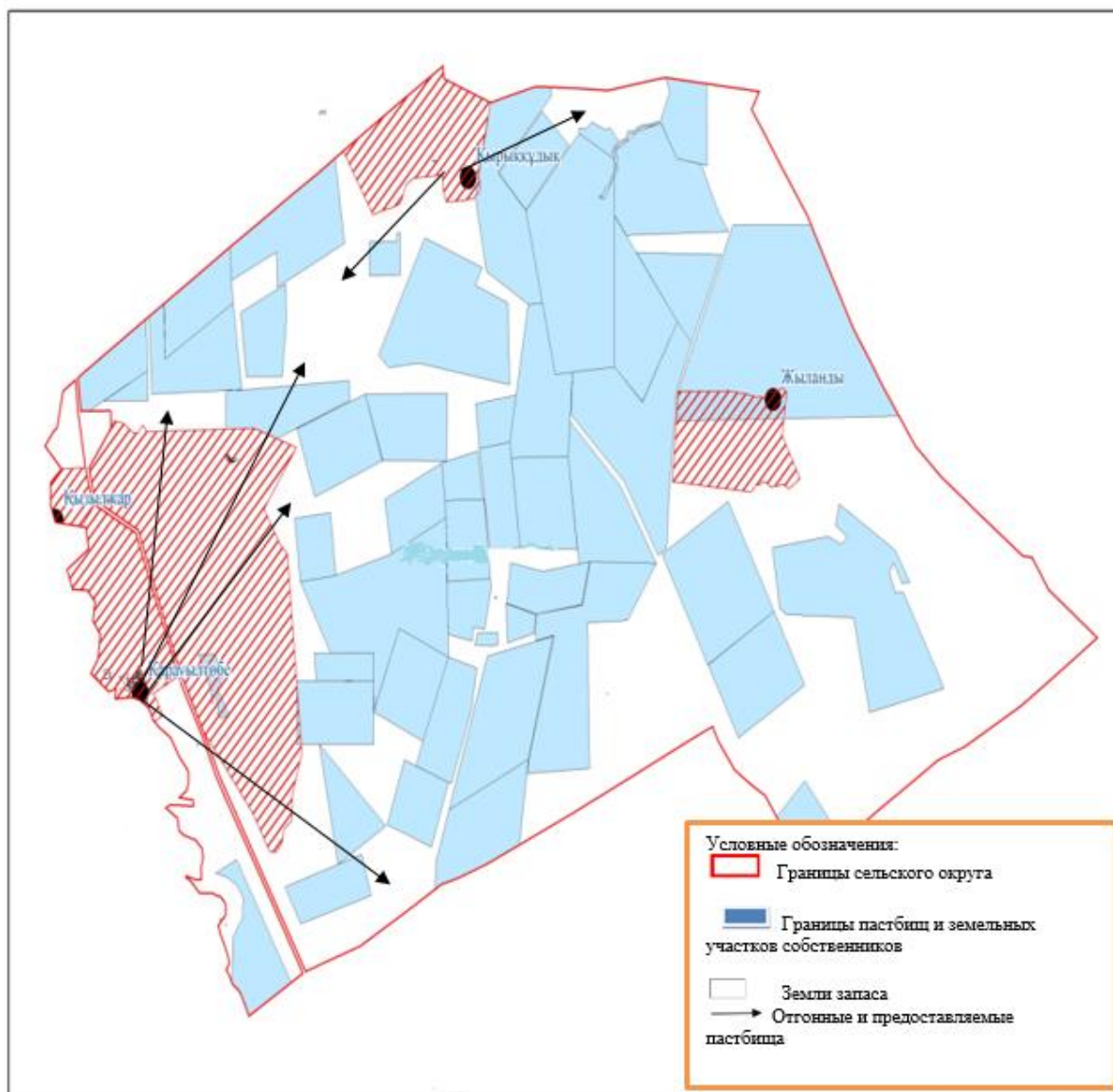
Приложение 54  
к Плану по управлению пастбищами и  
их использованию по Акжайкскому  
району на 2021-2022 годы

**Схема перераспределения пастбищ для размещения поголовья сельскохозяйственных животных физических и (или) юридических лиц, у которых отсутствуют пастбища, и перемещения его на предоставляемые пастбища и схемы размещения поголовья сельскохозяйственных животных на отгонных пастбищах физических и юридических лиц, не обеспеченных пастбищами, расположенными при сельском округе Кабыршақтинского сельского округа Акжайкского района**



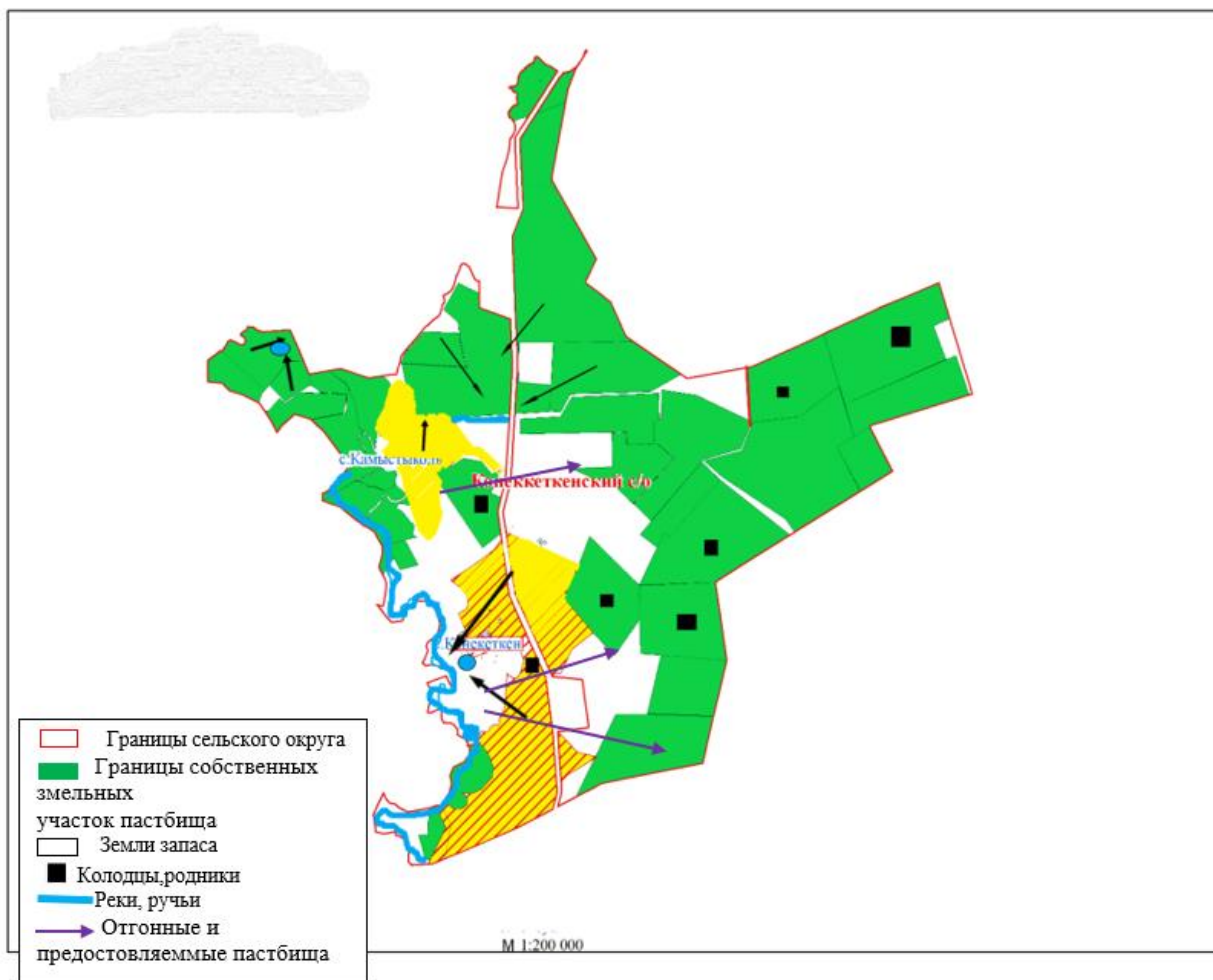
Приложение 55  
к Плану по управлению пастбищами и  
их использованию по Акжайкскому  
району на 2021-2022 годы

**Схема перераспределения пастбищ для размещения поголовья сельскохозяйственных животных физических и (или) юридических лиц, у которых отсутствуют пастбища, и перемещения его на предоставляемые пастбища и схемы размещения поголовья сельскохозяйственных животных на отгонных пастбищах физических и юридических лиц, не обеспеченных пастбищами, расположенными при сельском округе Карауылтобинского сельского округа Акжайкского района**



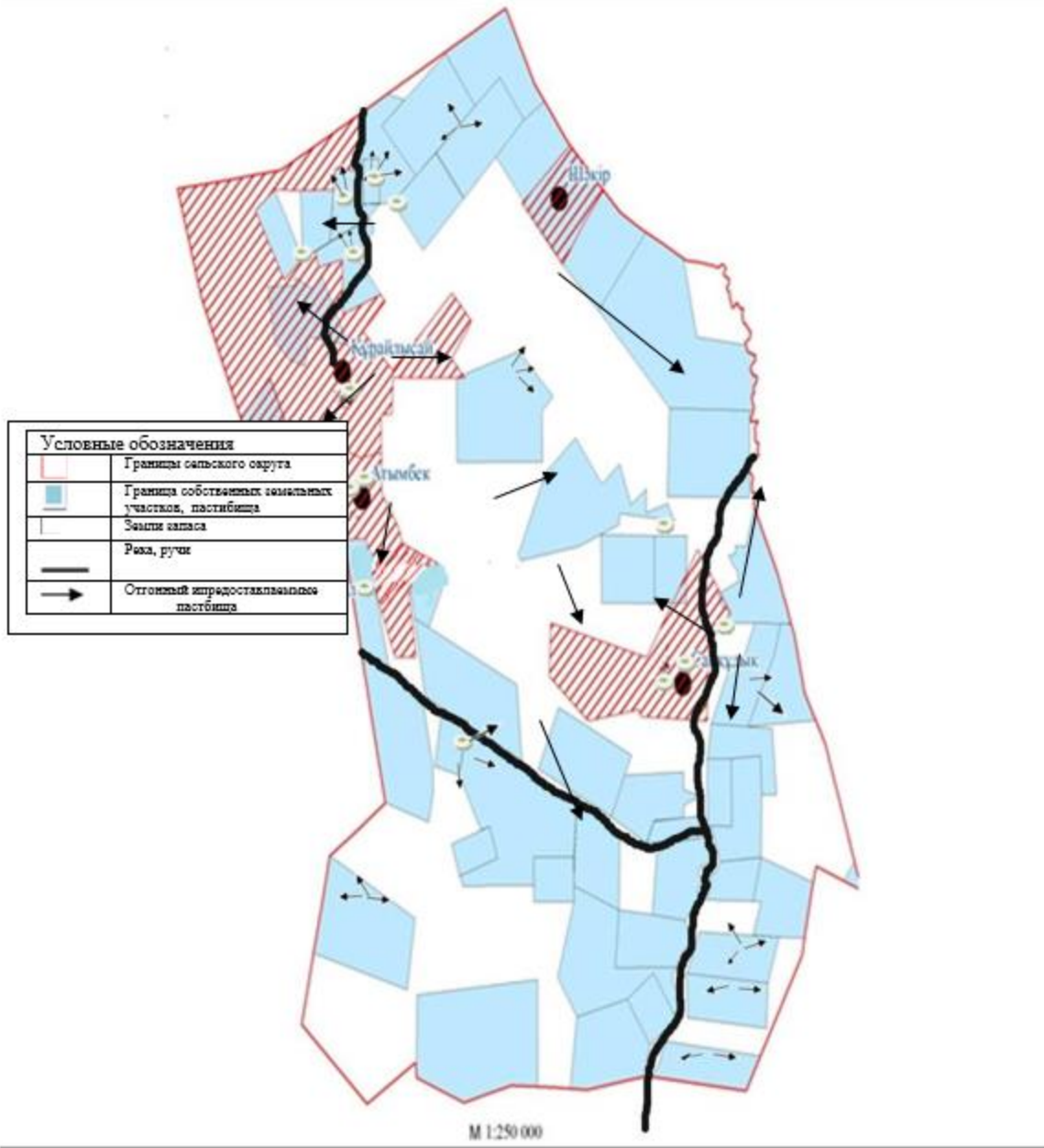
Приложение 56  
к Плану по управлению пастбищами и  
их использованию по Акжайкскому  
району на 2021-2022 годы

**Схема перераспределения пастбищ для размещения поголовья сельскохозяйственных животных физических и (или) юридических лиц, у которых отсутствуют пастбища, и перемещения его на предоставляемые пастбища и схемы размещения поголовья сельскохозяйственных животных на отгонных пастбищах физических и юридических лиц, не обеспеченных пастбищами, расположенными при сельском округе Конеккеткенского сельского округа Акжайкского района**



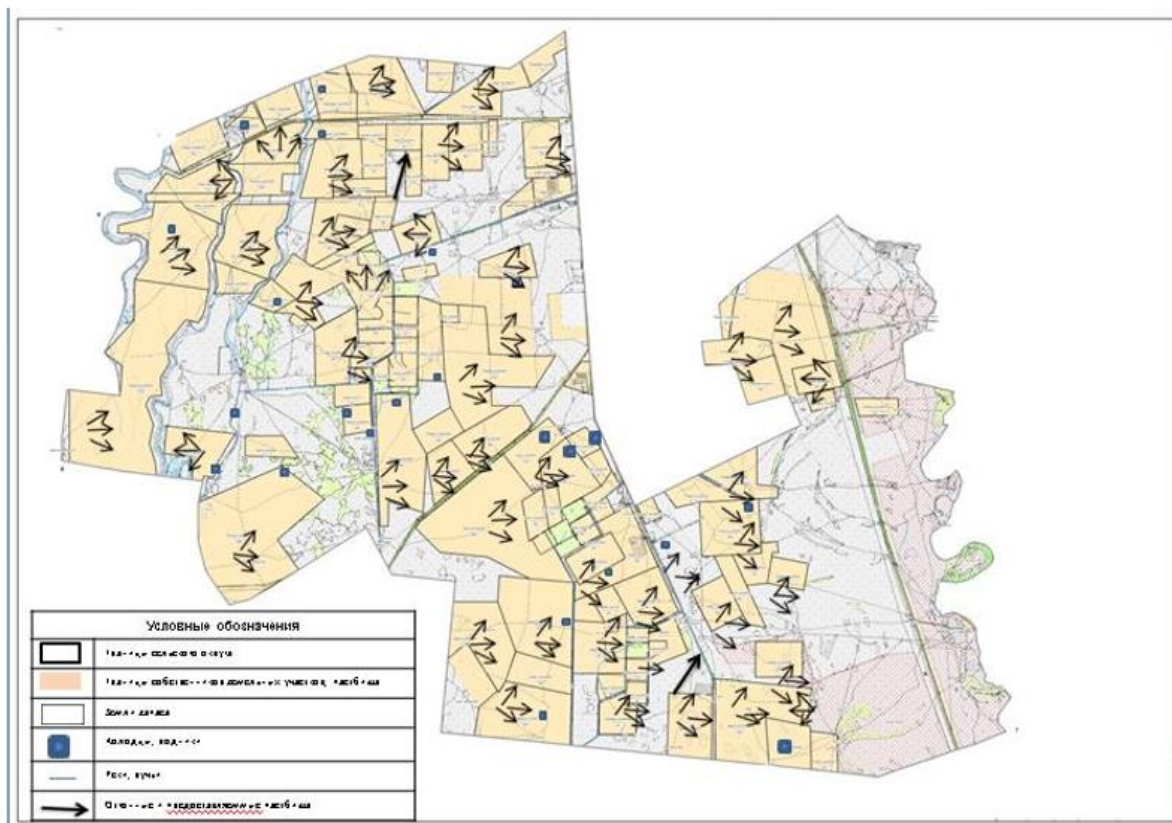
Приложение 57  
к Плану по управлению пастбищами и их использованию по Акжайкскому району на 2021-2022 годы

**Схема перераспределения пастбищ для размещения поголовья сельскохозяйственных животных физических и (или) юридических лиц, у которых отсутствуют пастбища, и перемещения его на предоставляемые пастбища и схемы размещения поголовья сельскохозяйственных животных на отгонных пастбищах физических и юридических лиц, не обеспеченных пастбищами, расположенными при сельском округе Курайлысайского сельского округа Акжайкского района**



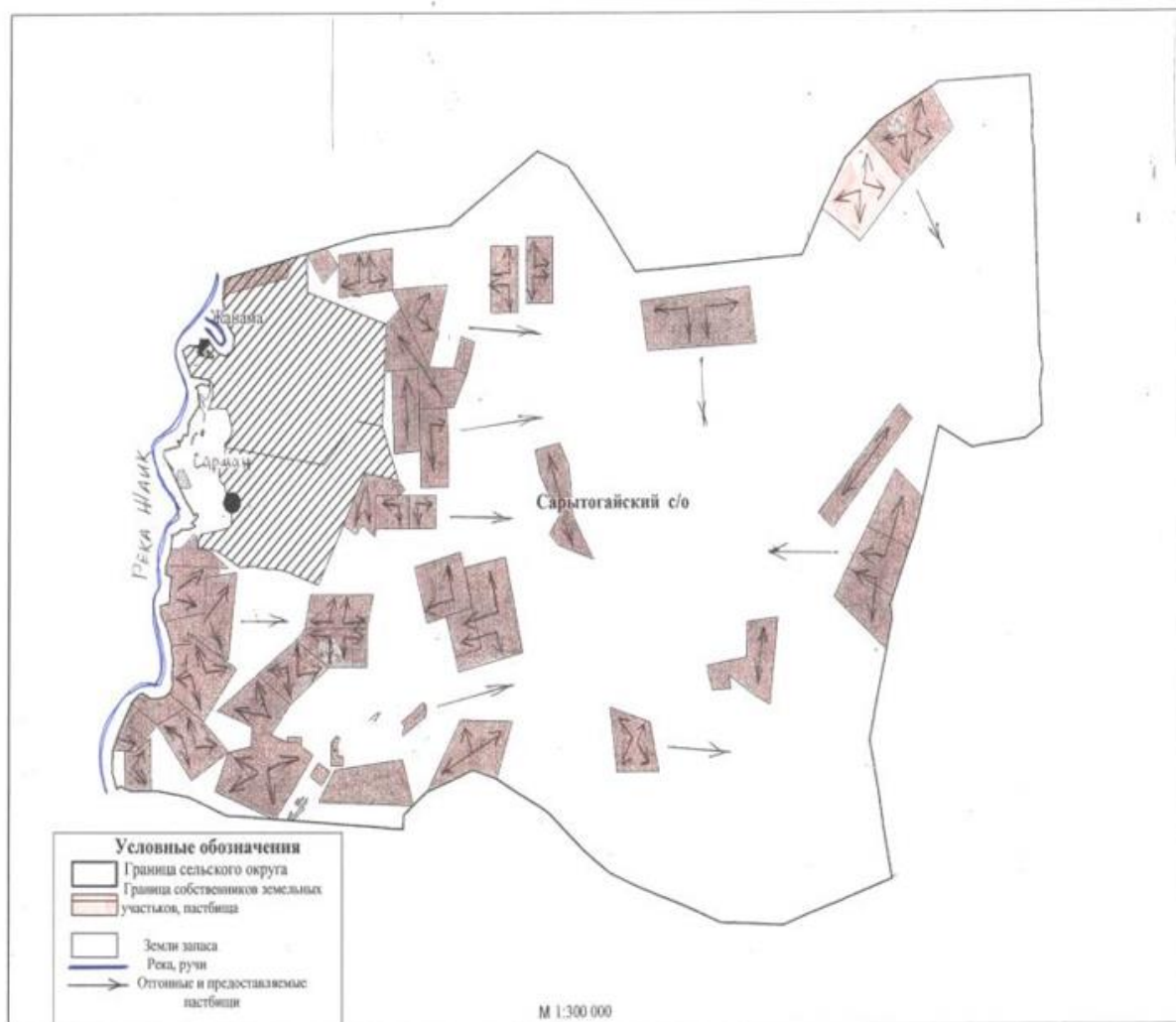
Приложение 58  
к Плану по управлению пастбищами и  
их использованию по Акжайкскому  
району на 2021-2022 годы

**Схема перераспределения пастбищ для размещения поголовья сельскохозяйственных животных физических и (или) юридических лиц, у которых отсутствуют пастбища, и перемещения его на предоставляемые пастбища и схемы размещения поголовья сельскохозяйственных животных на отгонных пастбищах физических и юридических лиц, не обеспеченных пастбищами, расположенными при сельском округе Мергеневского сельского округа Акжайкского района**



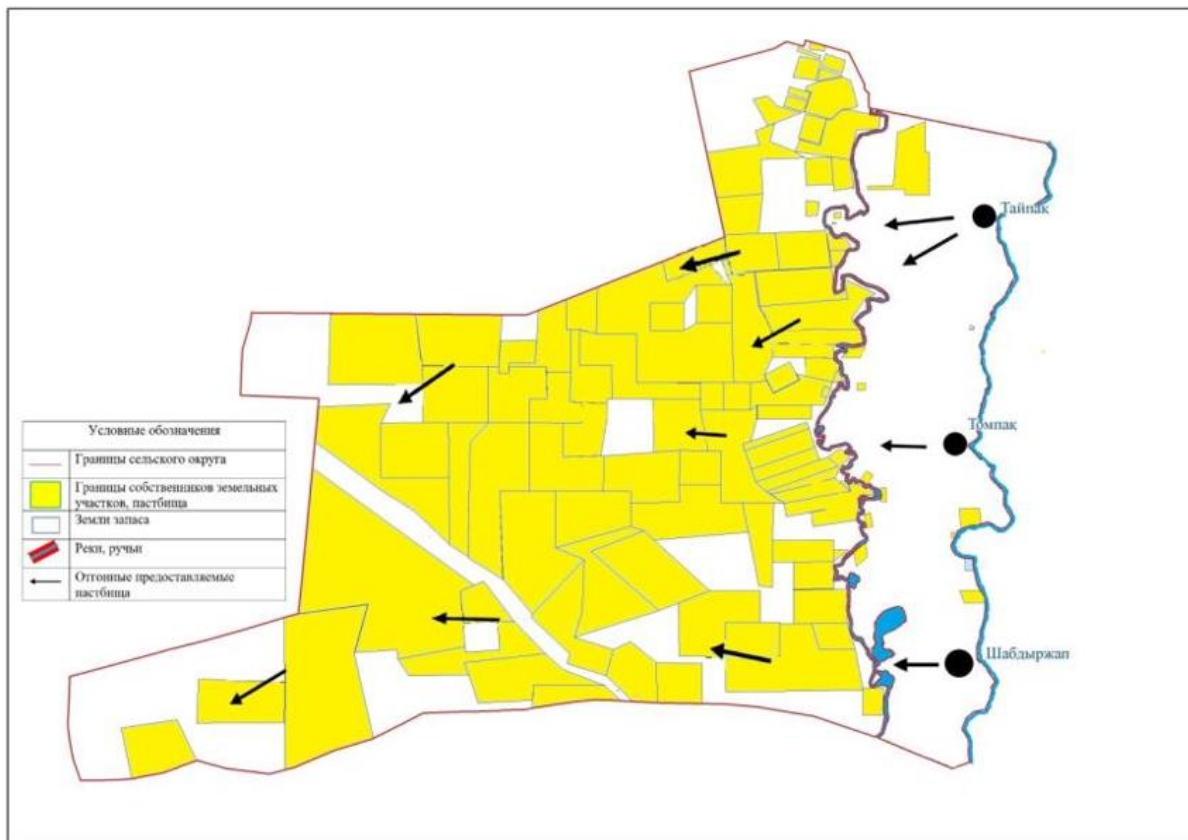
Приложение 59  
к Плану по управлению пастбищами и  
их использованию по Акжаикскому  
району на 2021-2022 годы

**Схема перераспределения пастбищ для размещения поголовья сельскохозяйственных животных физических и (или) юридических лиц, у которых отсутствуют пастбища, и перемещения его на предоставляемые пастбища и схемы размещения поголовья сельскохозяйственных животных на отгонных пастбищах физических и юридических лиц, не обеспеченных пастбищами, расположенными при сельском округе Сарытогайского сельского округа Акжаикского района**



Приложение 60  
к Плану по управлению пастбищами и  
их использованию по Акжаикскому  
району на 2021-2022 годы

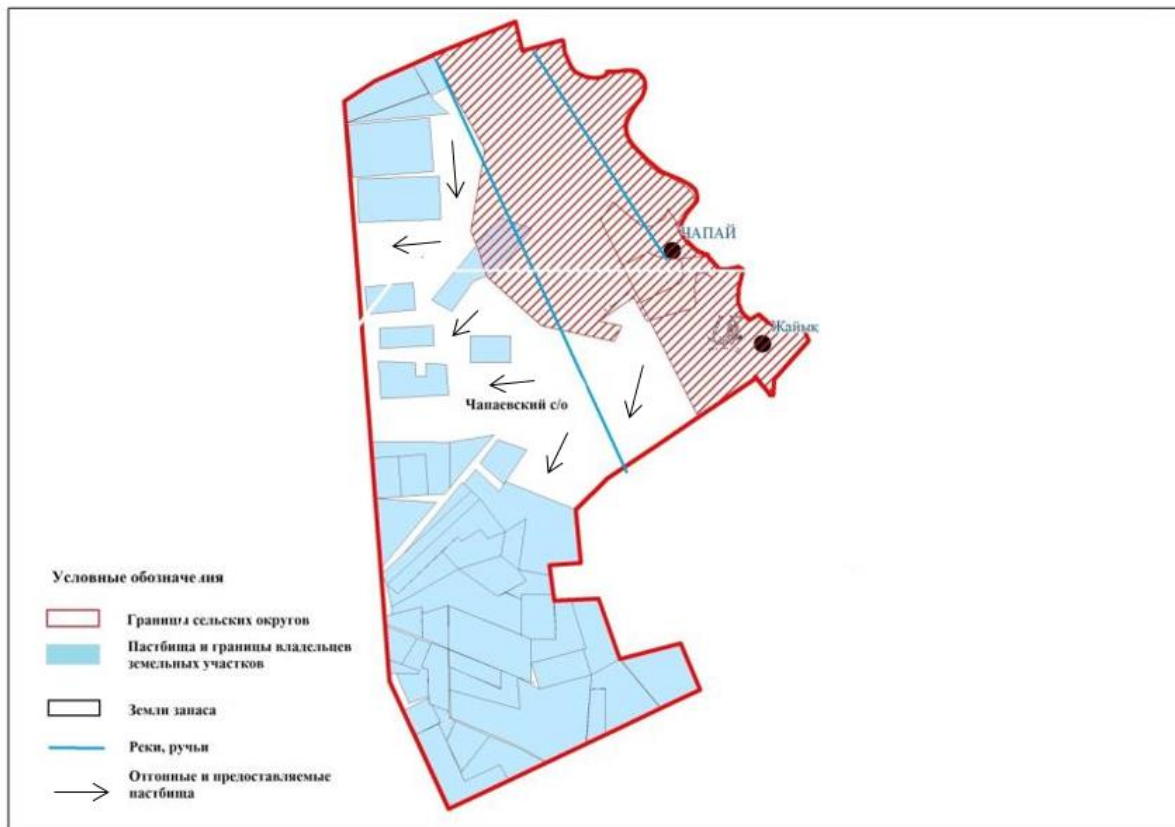
**Схема перераспределения пастбищ для размещения поголовья сельскохозяйственных животных физических и (или) юридических лиц, у которых отсутствуют пастбища, и перемещения его на предоставляемые пастбища и схемы размещения поголовья сельскохозяйственных животных на отгонных пастбищах физических и юридических лиц, не обеспеченных пастбищами, расположенными при сельском округе Тайпакского сельского округа Акжаикского района**



Приложение 61  
к Плану по управлению пастбищами и  
их использованию по Акжаикскому  
району на 2021-2022 годы

**Схема перераспределения пастбищ для размещения поголовья сельскохозяйственных животных физических и (или) юридических лиц, у которых отсутствуют пастбища, и перемещения его на предоставляемые пастбища и схемы размещения поголовья сельскохозяйственных животных на отгонных пастбищах физических и юридических лиц, не обеспеченных пастбищами, расположенными при сельском округе Чапаевского сельского округа Акжаикского района**

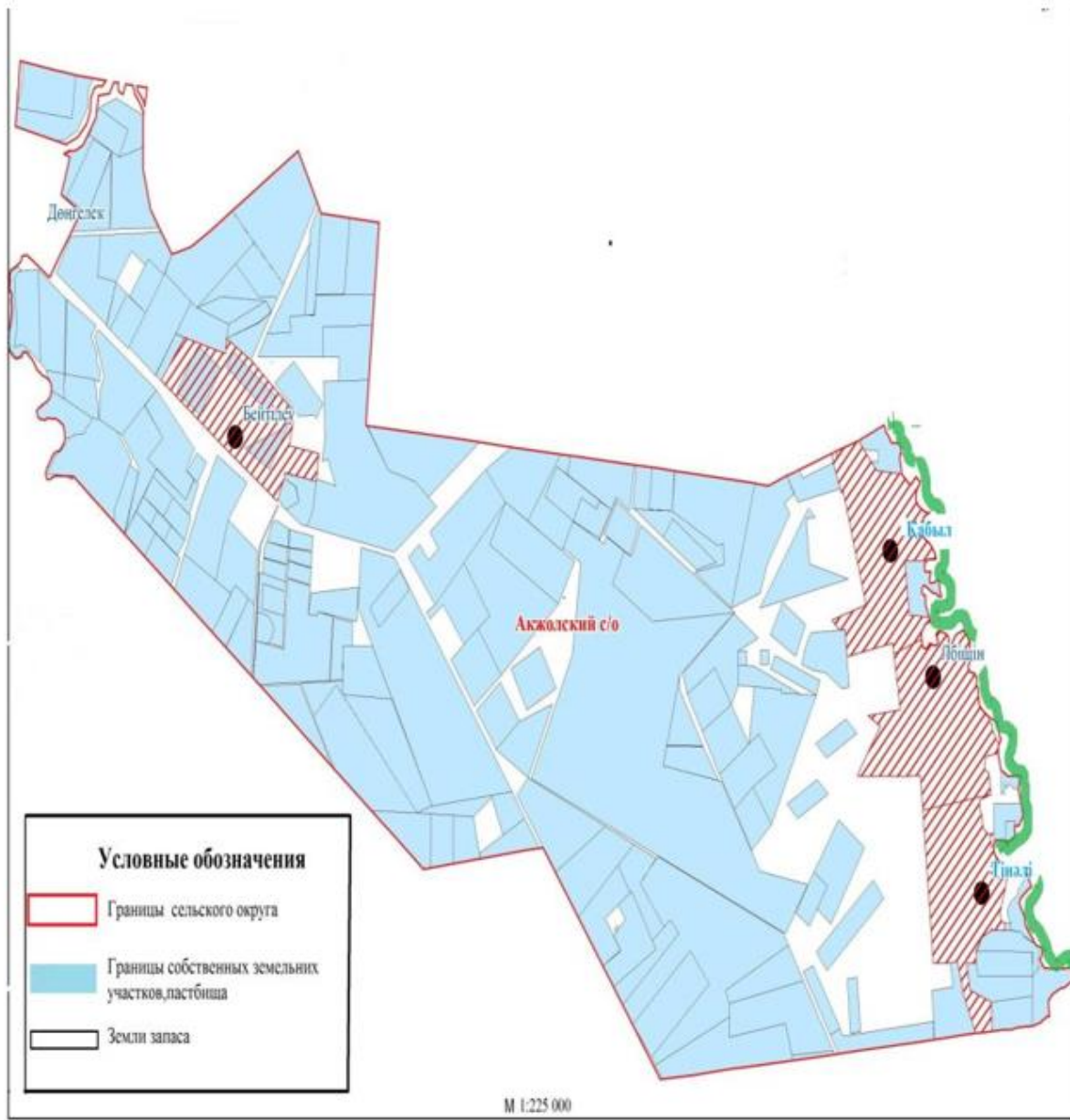




Примечание: расшифровка аббревиатур:  
 га – гектар;  
 с/о-сельский округ.

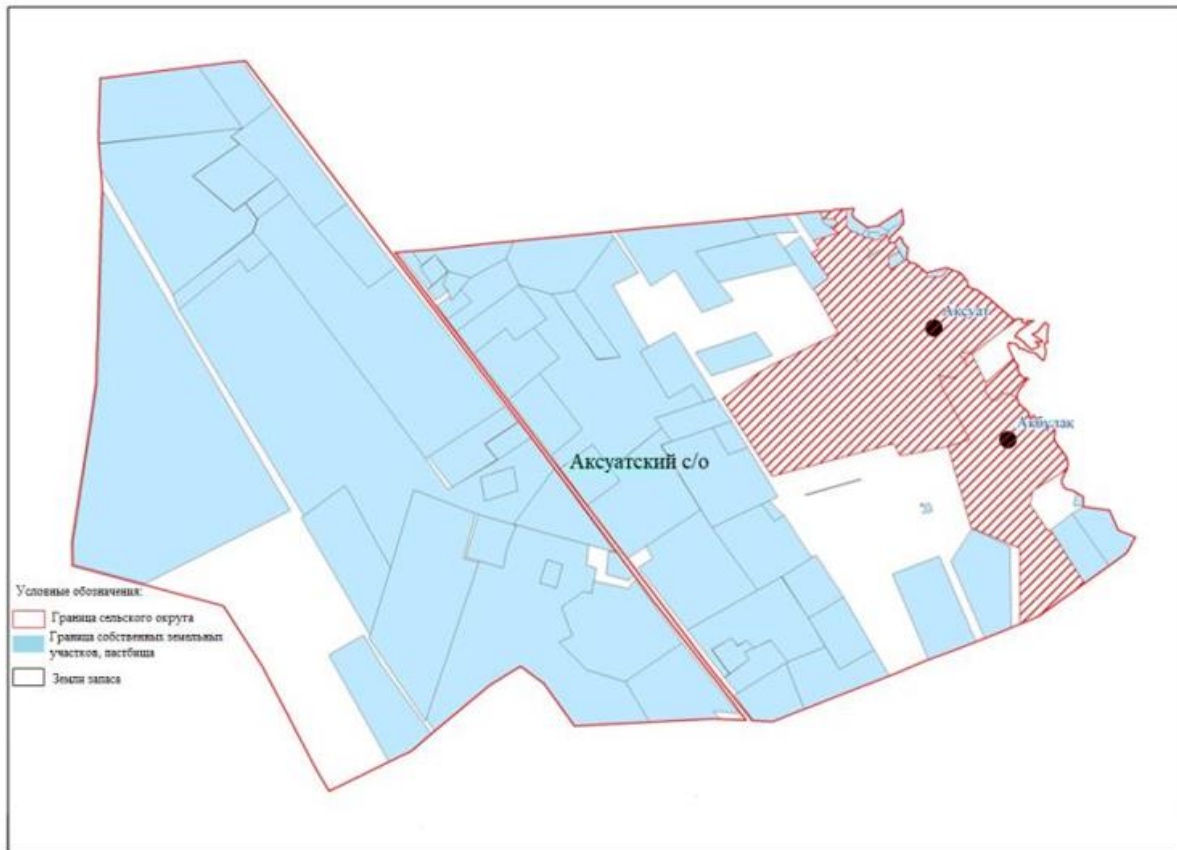
Приложение 62  
 к Плану по управлению  
 пастбищами и их  
 использованию по Акжаикскому  
 району на 2021-2022 годы

**Карты с обозначением внешних и внутренних границ и площадей пастбищ, необходимых для удовлетворения нужд населения для выпаса сельскохозяйственных животных личного подворья, в зависимости от местных условий и особенностей, расположенными Акжолского сельского округа Акжаикского района**



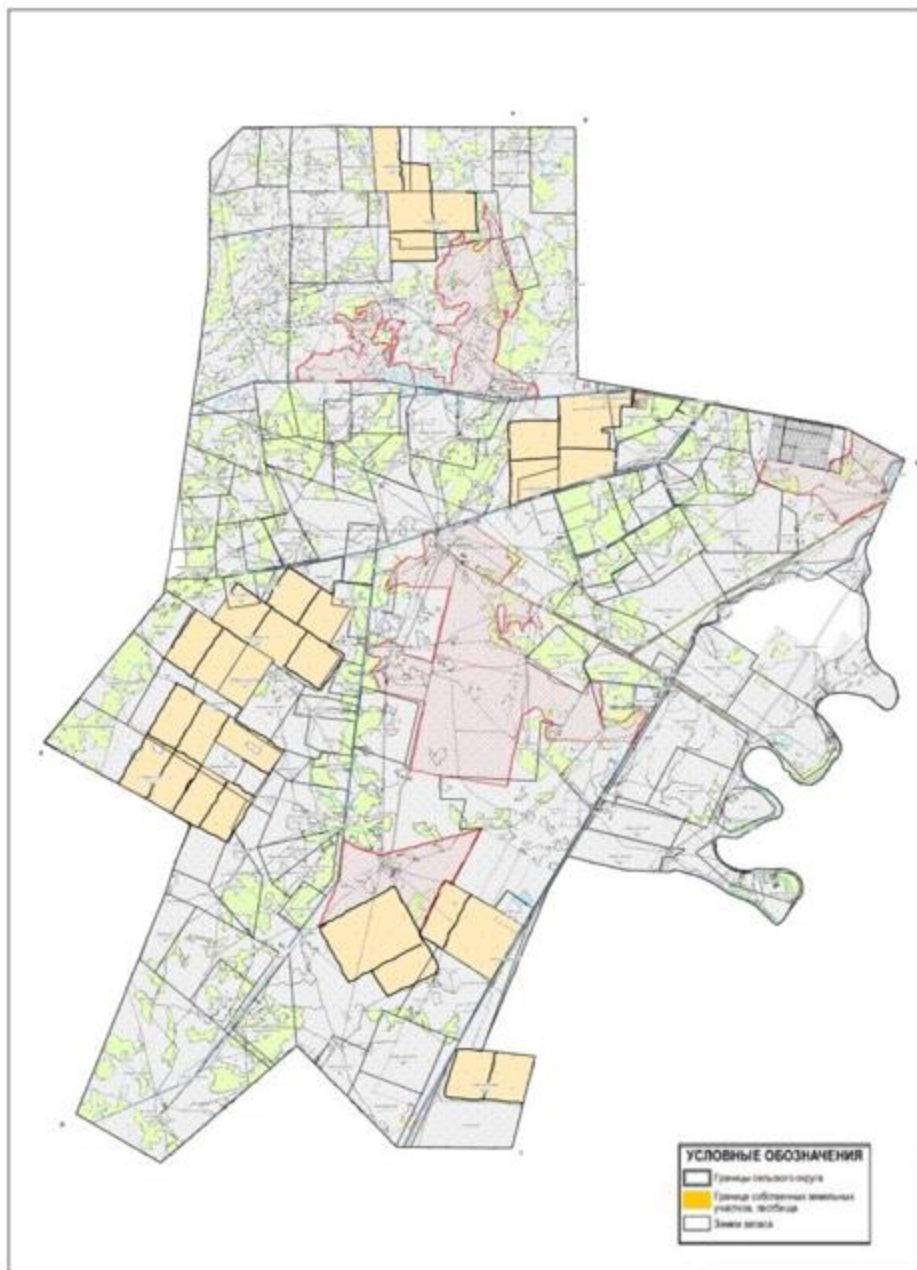
Приложение 63  
к Плану по управлению  
пастбищами и их  
использованию по Акжаикскому  
району на 2021-2022 годы

**Карты с обозначением внешних и внутренних границ и площадей пастбищ, необходимых для удовлетворения нужд населения для выпаса сельскохозяйственных животных личного подворья, в зависимости от местных условий и особенностей, расположенными Аксуатского сельского округа Акжаикского района**



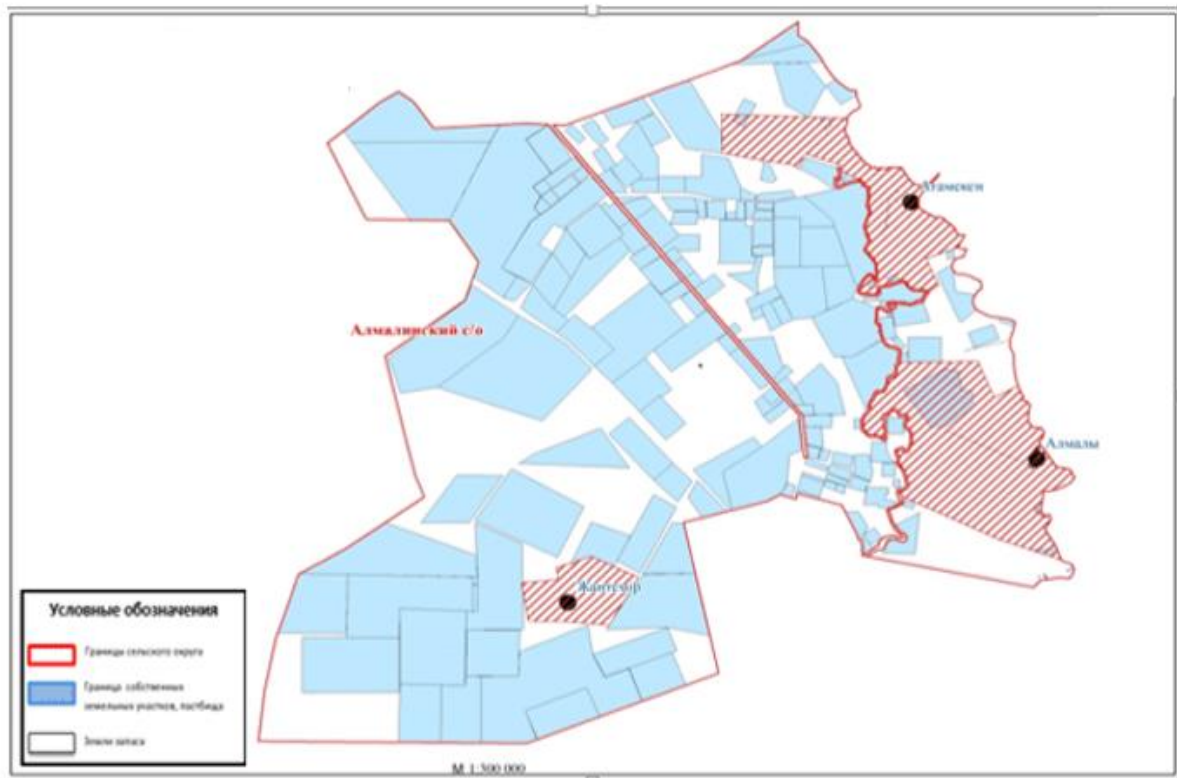
Приложение 64  
к Плану по управлению  
пастбищами и их  
использованию по Акжаикскому  
району на 2021-2022 годы

**Карты с обозначением внешних и внутренних границ и площадей пастбищ, необходимых для удовлетворения нужд населения для выпаса сельскохозяйственных животных личного подворья, в зависимости от местных условий и особенностей, расположенными Алгабасского сельского округа Акжаикского района**



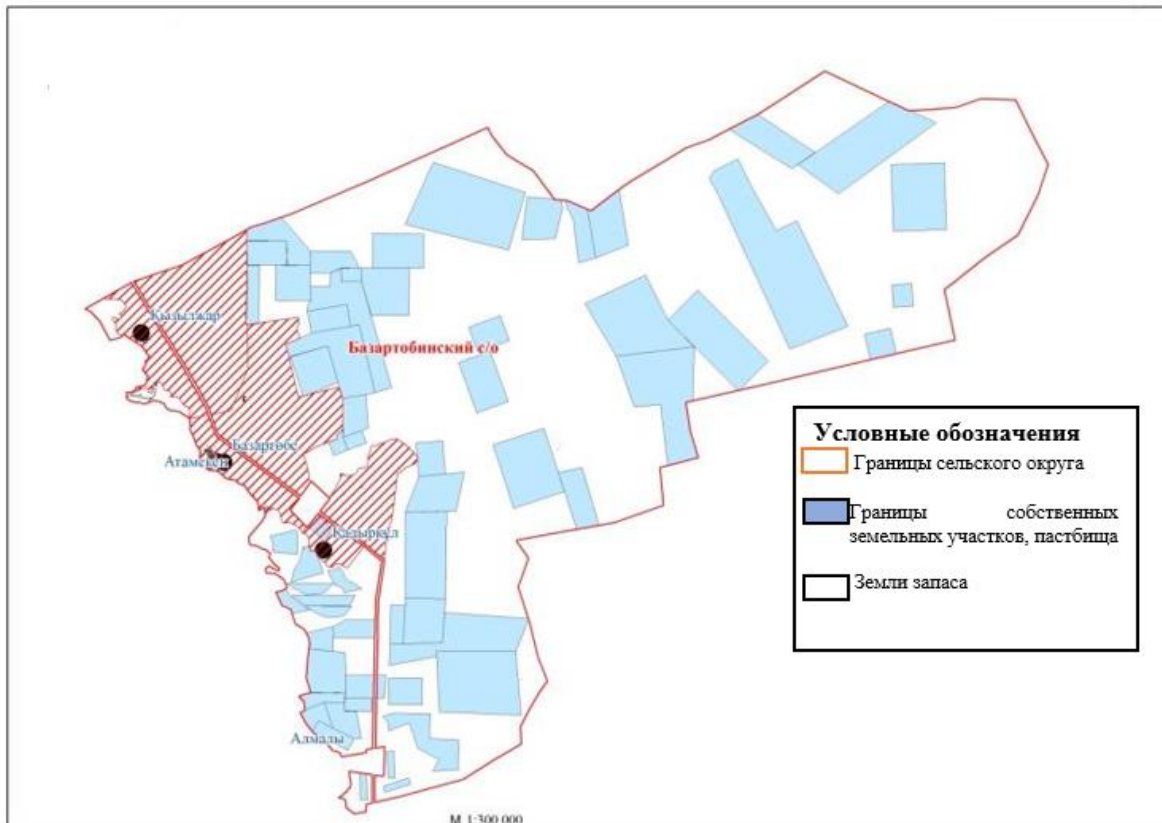
Приложение 65  
к Плану по управлению  
пастбищами и их  
использованию по Акжайыкскому  
району на 2021-2022 годы

**Карты с обозначением внешних и внутренних границ и площадей пастбищ, необходимых для удовлетворения нужд населения для выпаса сельскохозяйственных животных личного подворья, в зависимости от местных условий и особенностей, расположенными Алмалинского сельского округа Акжайыкского района**



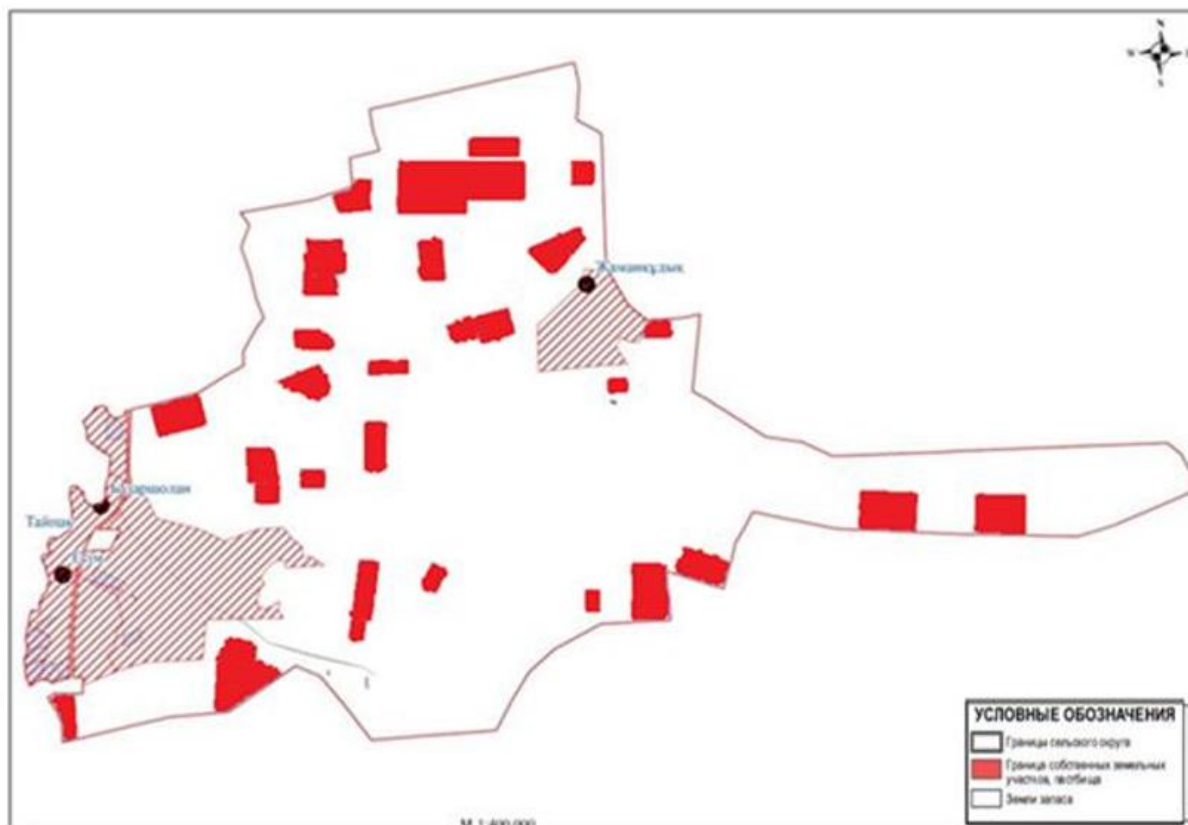
Приложение 66  
к Плану по управлению  
пастбищами и их  
использованию по Акжайкскому  
району на 2021-2022 годы

**Карты с обозначением внешних и внутренних границ и площадей пастбищ, необходимых для удовлетворения нужд населения для выпаса сельскохозяйственных животных личного подворья, в зависимости от местных условий и особенностей, расположенными Базартобинского сельского округа Акжайкского района**



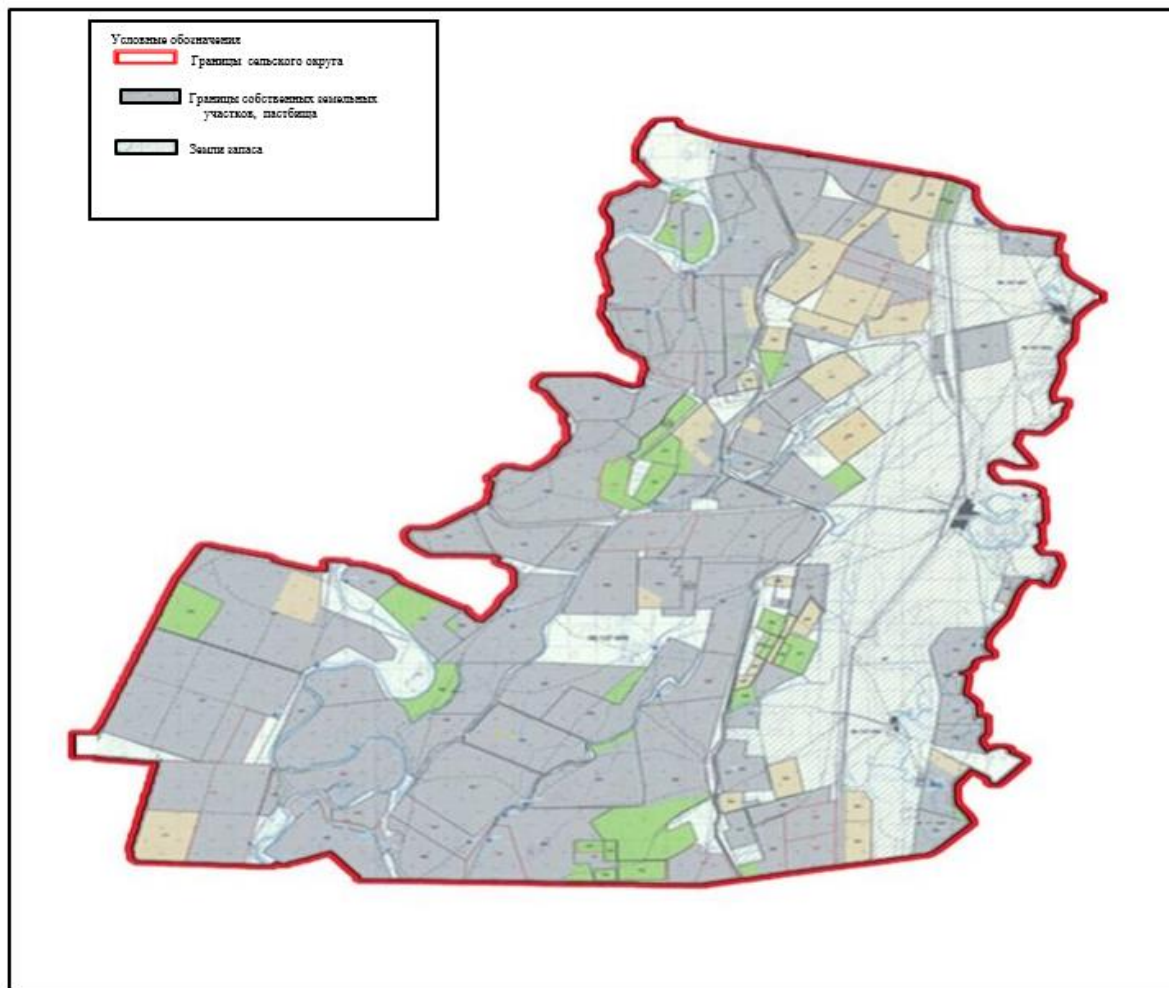
Приложение 67  
к Плану по управлению  
пастбищами и их  
использованию по Акжаикскому  
району на 2021-2022 годы

**Карты с обозначением внешних и внутренних границ и площадей пастбищ, необходимых для удовлетворения нужд населения для выпаса сельскохозяйственных животных личного подворья, в зависимости от местных условий и особенностей, расположенными Базаршоланского сельского округа Акжаикского района**



Приложение 68  
к Плану по управлению  
пастбищами и их  
использованию по Акжайкскому  
району на 2021-2022 годы

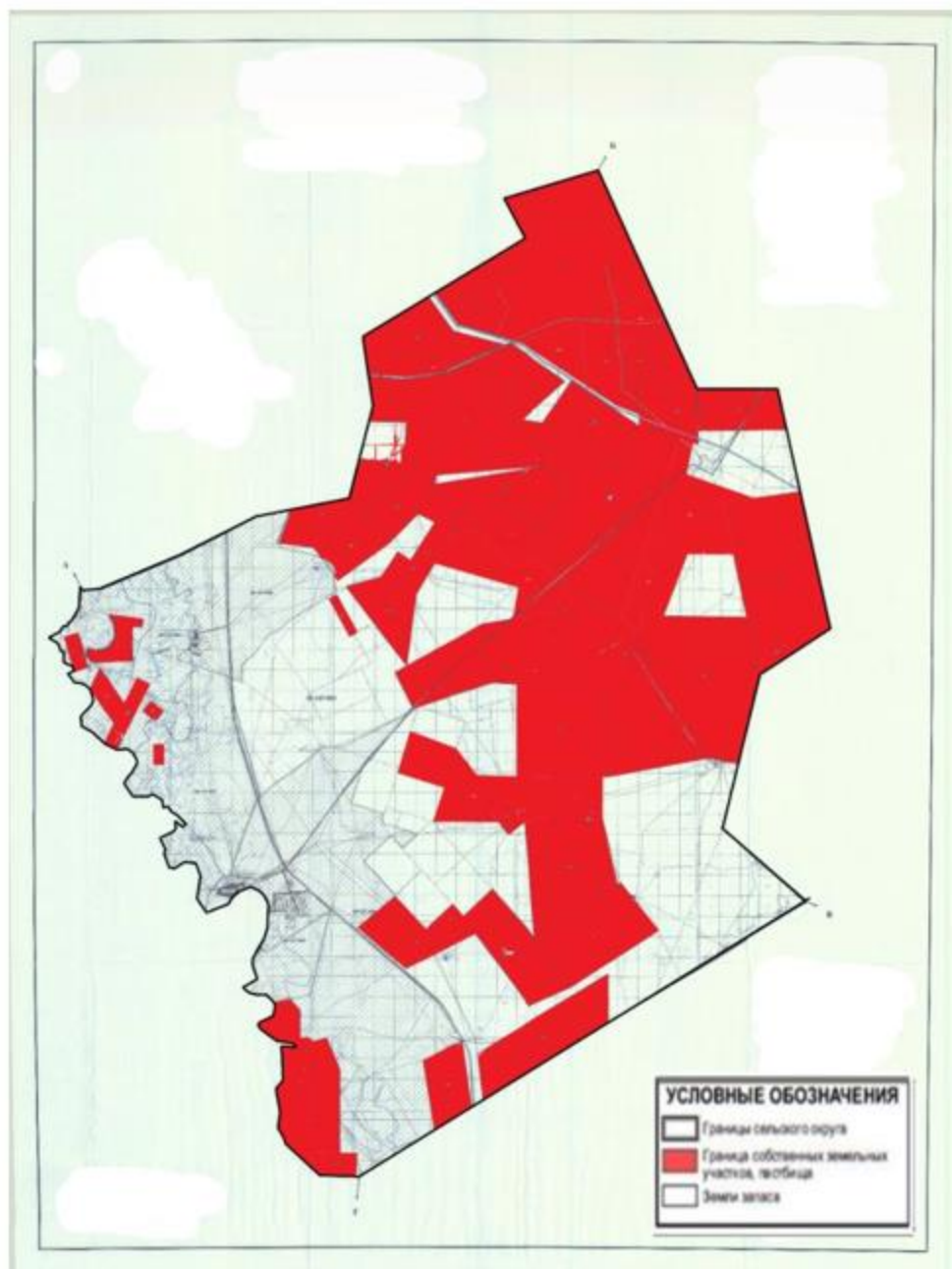
**Карты с обозначением внешних и внутренних границ и площадей пастбищ, необходимых для удовлетворения нужд населения для выпаса сельскохозяйственных животных личного подворья, в зависимости от местных условий и особенностей, расположенными Бударинского сельского округа Акжайкского района**



Приложение 69  
к Плану по управлению  
пастбищами и их  
использованию по Акжайкскому  
району на 2021-2022 годы

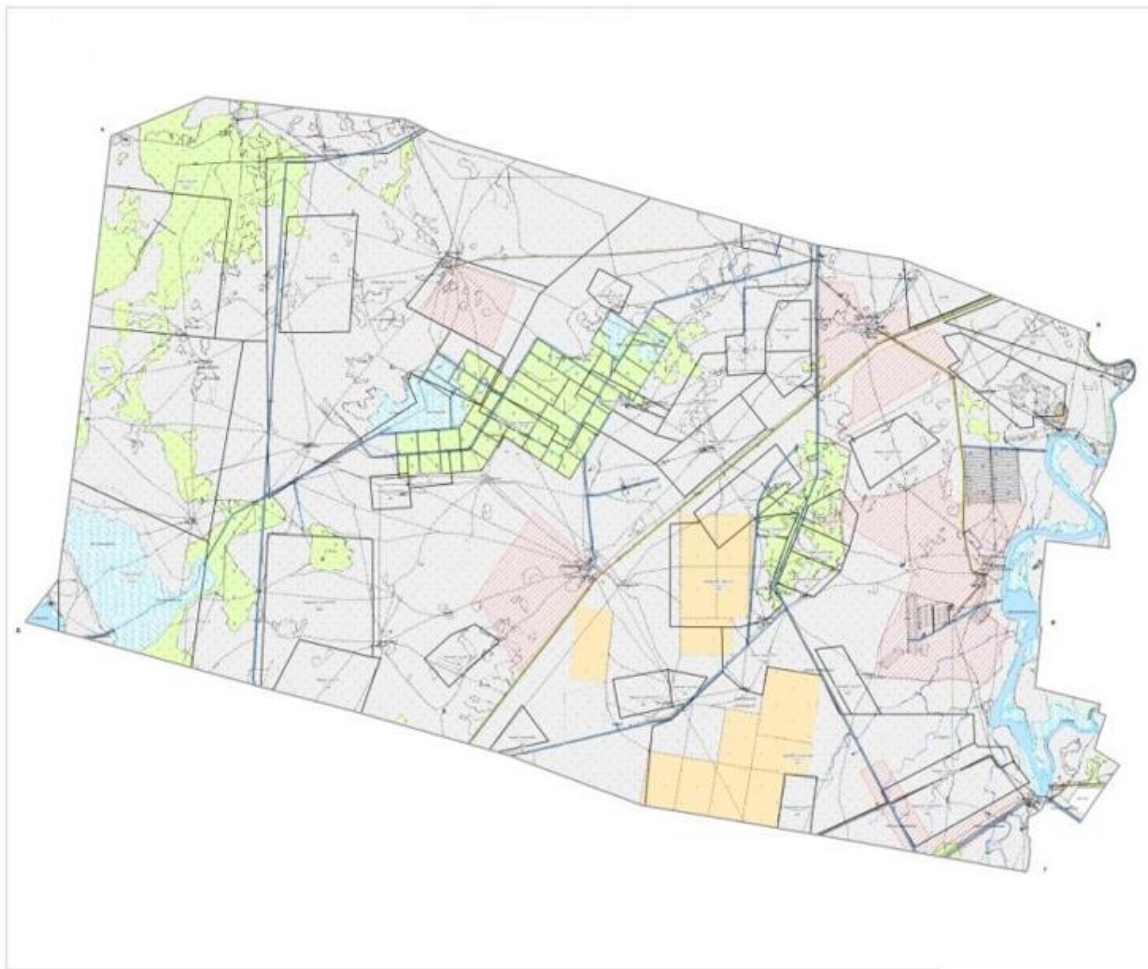
**Карты с обозначением внешних и внутренних границ и площадей пастбищ, необходимых для удовлетворения нужд населения для выпаса сельскохозяйственных животных личного подворья, в зависимости от местных условий и особенностей, расположенными Есенсайского сельского округа Акжайкского района**








Приложение 70  
к Плану по управлению  
пастбищами и их  
использованию по Акжайкскому  
району на 2021-2022 годы

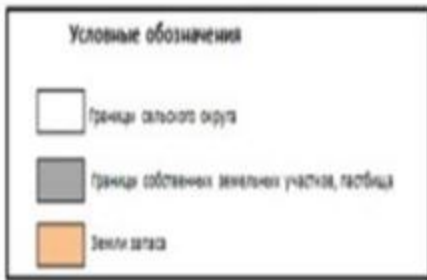
**Карты с обозначением внешних и внутренних границ и площадей пастбищ, необходимых для удовлетворения нужд населения для выпаса сельскохозяйственных животных личного подворья, в зависимости от местных условий и особенностей, расположенными Жамбылского сельского округа Акжайкского района**



Условные обозначения	
	Границы сельского округа
	Границы собственности земельных участков, пастбища
	Воды животв

Приложение 71  
к Плану по управлению  
пастбищами и их  
использованию по Акжайкскому  
району на 2021-2022 годы

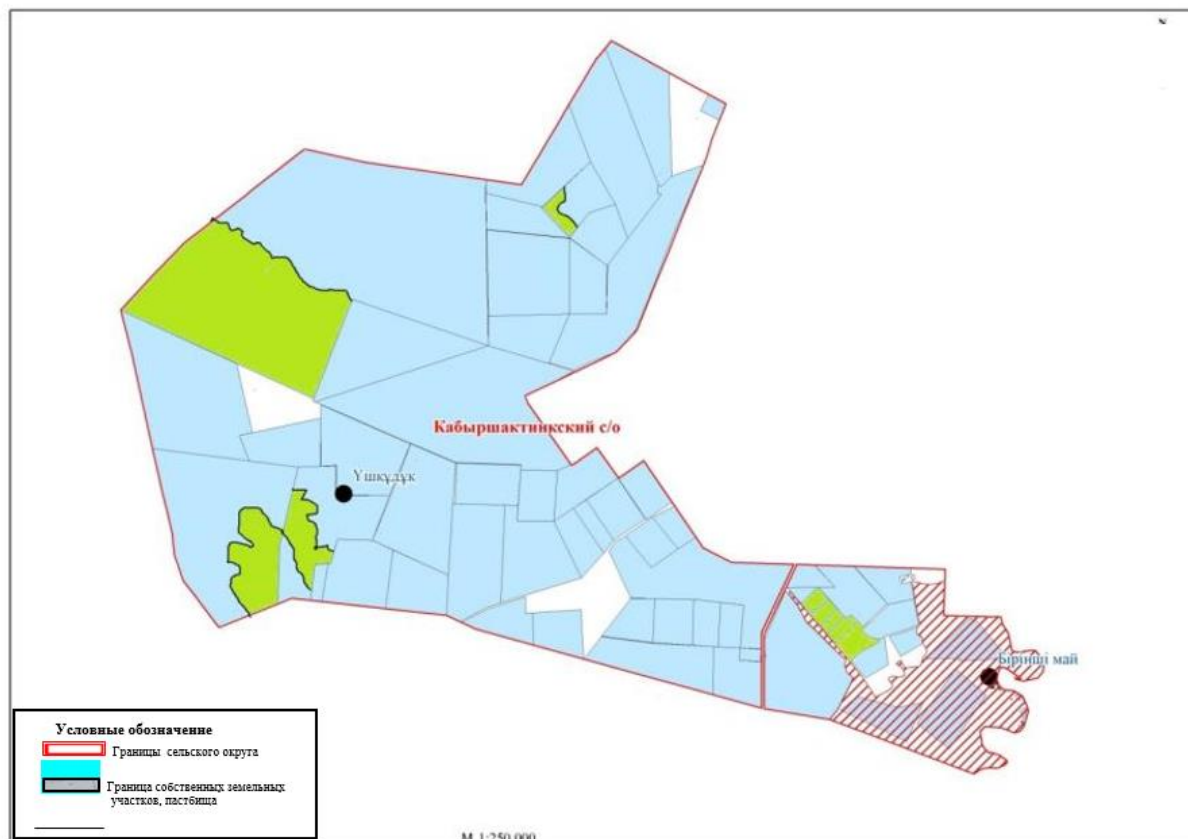
**Карты с обозначением внешних и внутренних границ и площадей пастбищ, необходимых для удовлетворения нужд населения для выпаса сельскохозяйственных животных личного подворья, в зависимости от местных условий и особенностей, расположенными Жанабулакского сельского округа Акжайкского района**



Приложение 72  
к Плану по управлению  
пастбищами и их  
использованию по Акжайыкскому  
району на 2021-2022 годы

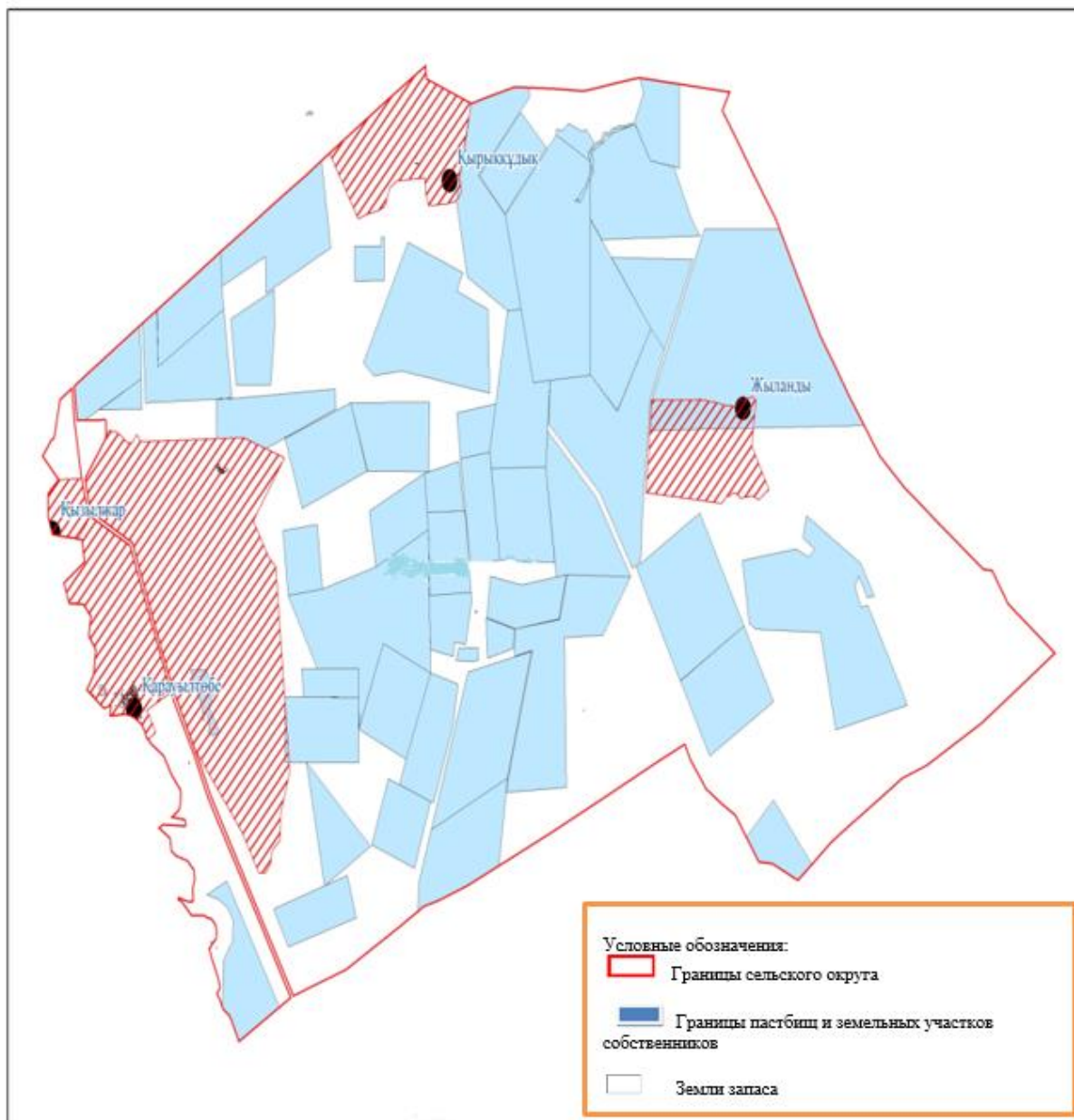
**Карты с обозначением внешних и внутренних границ и площадей пастбищ, необходимых для удовлетворения нужд населения для выпаса сельскохозяйственных животных личного**

подворья, в зависимости от местных условий и особенностей, расположенными Кабыршақтинского сельского округа Акжаикского района



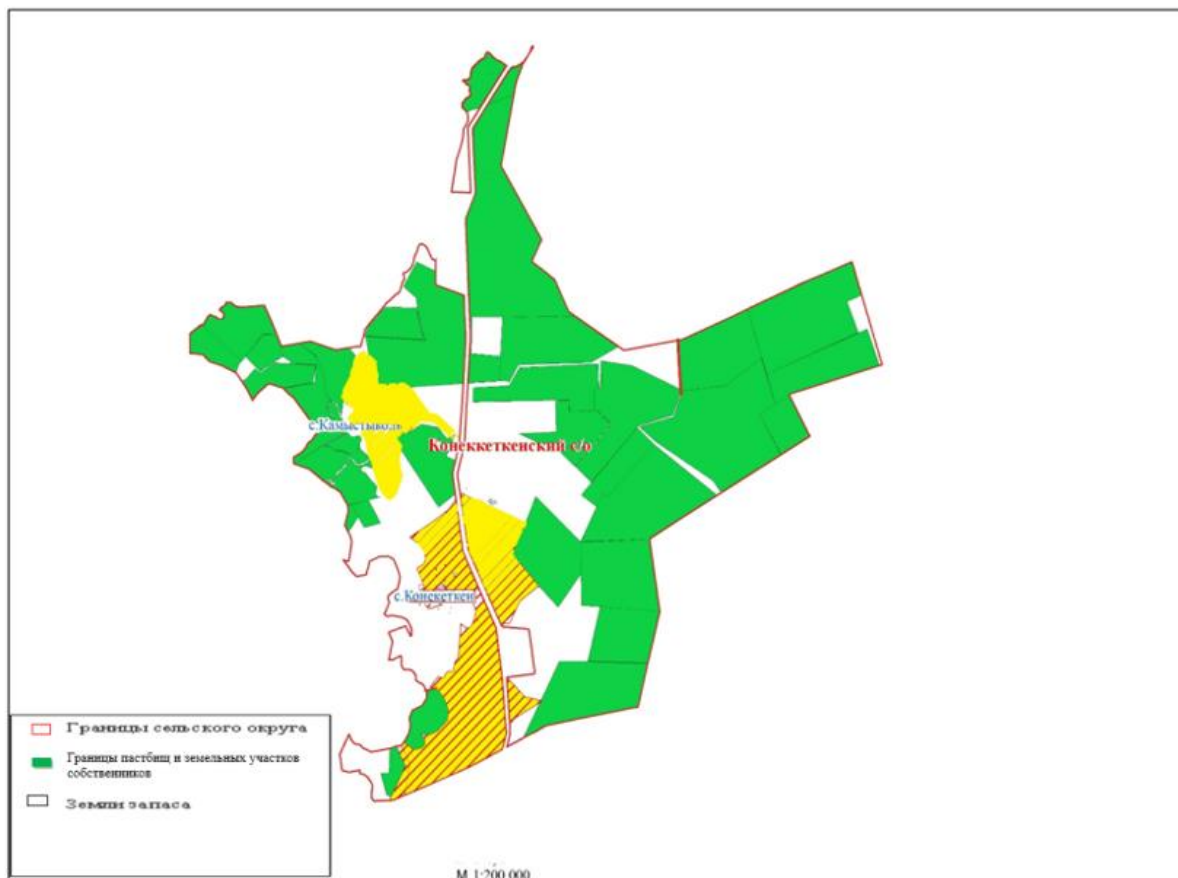
Приложение 73  
к Плану по управлению  
пастбищами и их  
использованию по Акжаикскому  
району на 2021-2022 годы

Карты с обозначением внешних и внутренних границ и площадей пастбищ, необходимых для удовлетворения нужд населения для выпаса сельскохозяйственных животных личного подворья, в зависимости от местных условий и особенностей, расположенными Карауылтобинского сельского округа Акжаикского района



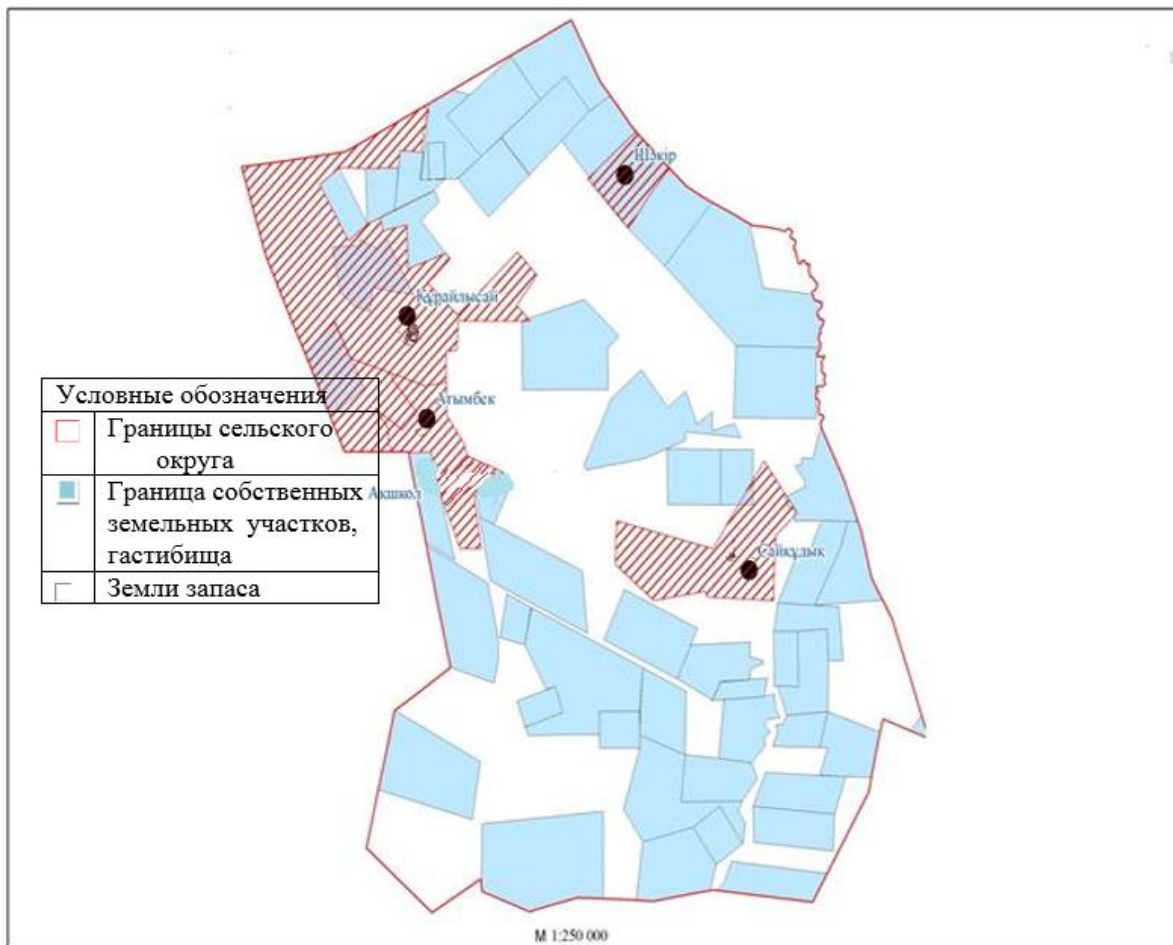
Приложение 74  
к Плану по управлению  
пастбищами и их  
использованию по Акжаикскому  
району на 2021-2022 годы

**Карты с обозначением внешних и внутренних границ и площадей пастбищ, необходимых для удовлетворения нужд населения для выпаса сельскохозяйственных животных личного подворья, в зависимости от местных условий и особенностей, расположенными Конеккеткенского сельского округа Акжаикского района**



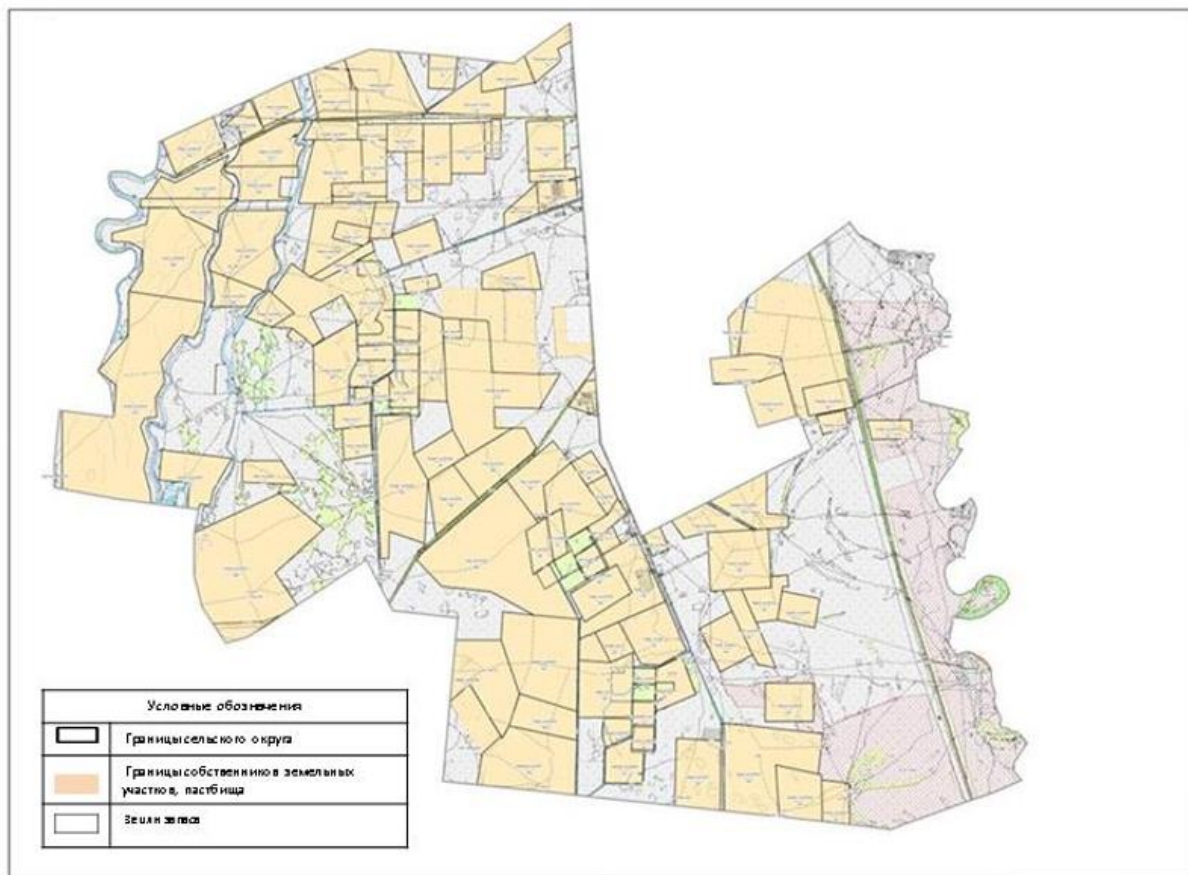
Приложение 75  
к Плану по управлению  
пастбищами и их  
использованию по Акжайкскому  
району на 2021-2022 годы

**Карты с обозначением внешних и внутренних границ и площадей пастбищ, необходимых для удовлетворения нужд населения для выпаса сельскохозяйственных животных личного подворья, в зависимости от местных условий и особенностей, расположенными Курайлысайского сельского округа Акжайкского района**



Приложение 76  
к Плану по управлению  
пастбищами и их  
использованию по Акжаикскому  
району на 2021-2022 годы

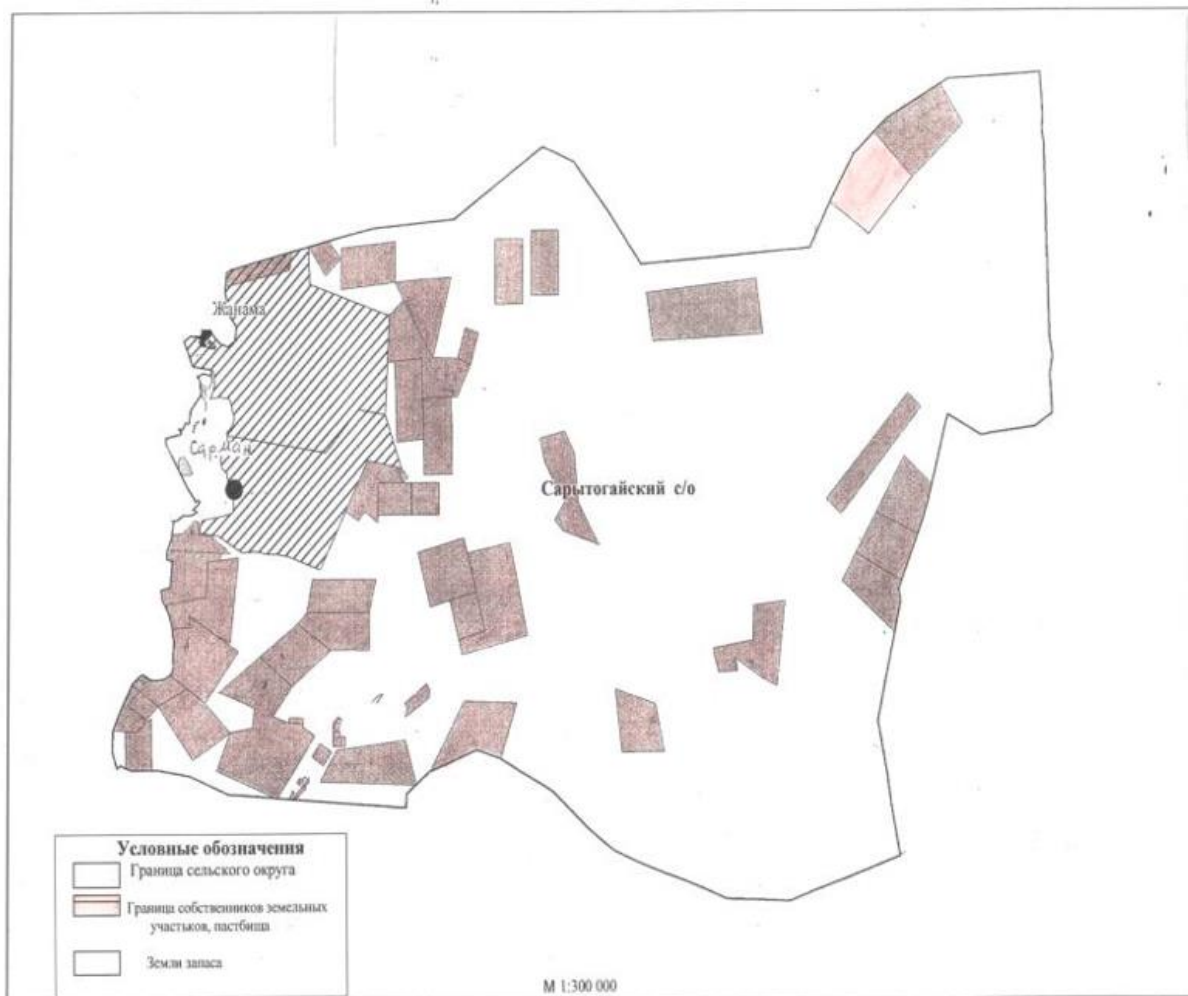
**Карты с обозначением внешних и внутренних границ и площадей пастбищ, необходимых для удовлетворения нужд населения для выпаса сельскохозяйственных животных личного подворья, в зависимости от местных условий и особенностей, расположенными Мергетевского сельского округа Акжаикского района**



Приложение 77  
к Плану по управлению  
пастбищами и их  
использованию по Акжаикскому  
району на 2021-2022 годы

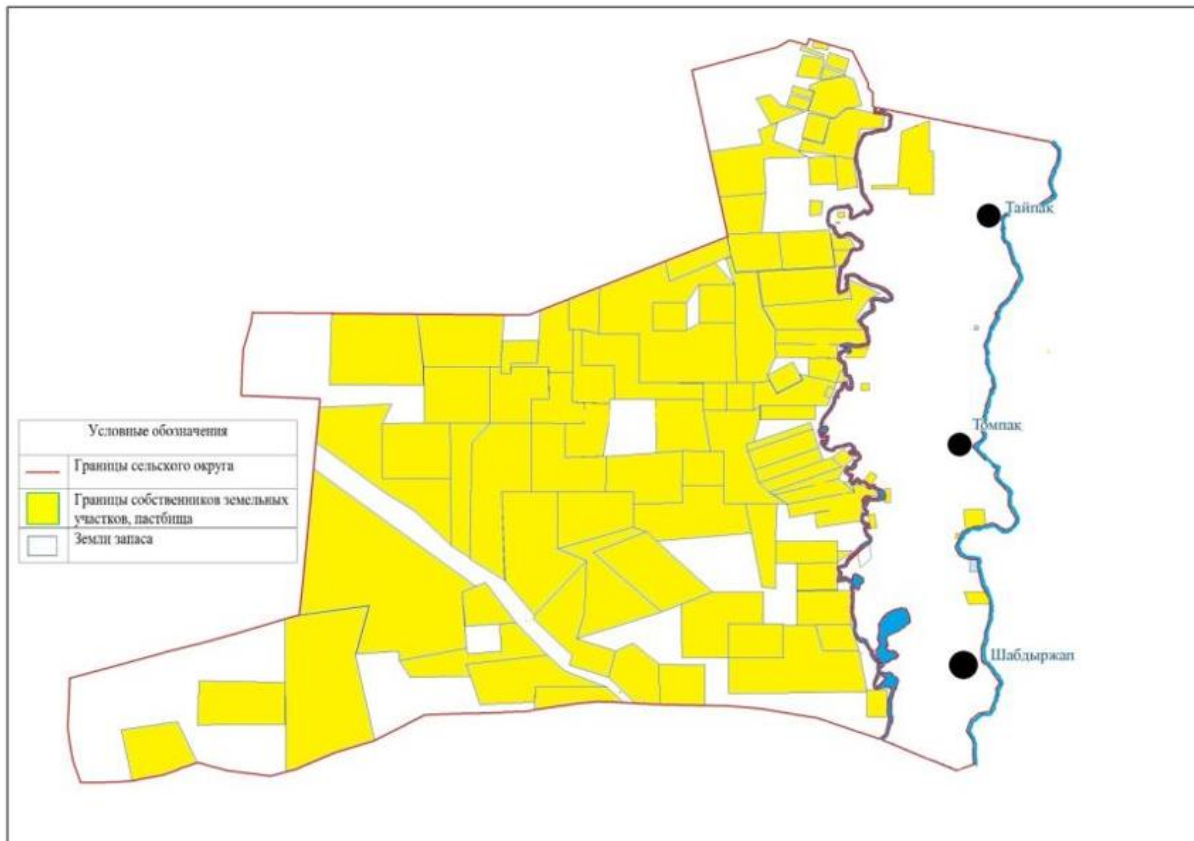
**Карты с обозначением внешних и внутренних границ и площадей пастбищ, необходимых для удовлетворения нужд населения для выпаса сельскохозяйственных животных личного подворья, в зависимости от местных условий и особенностей, расположенными Сарытоǵаýского сельского округа Акжаикского района**





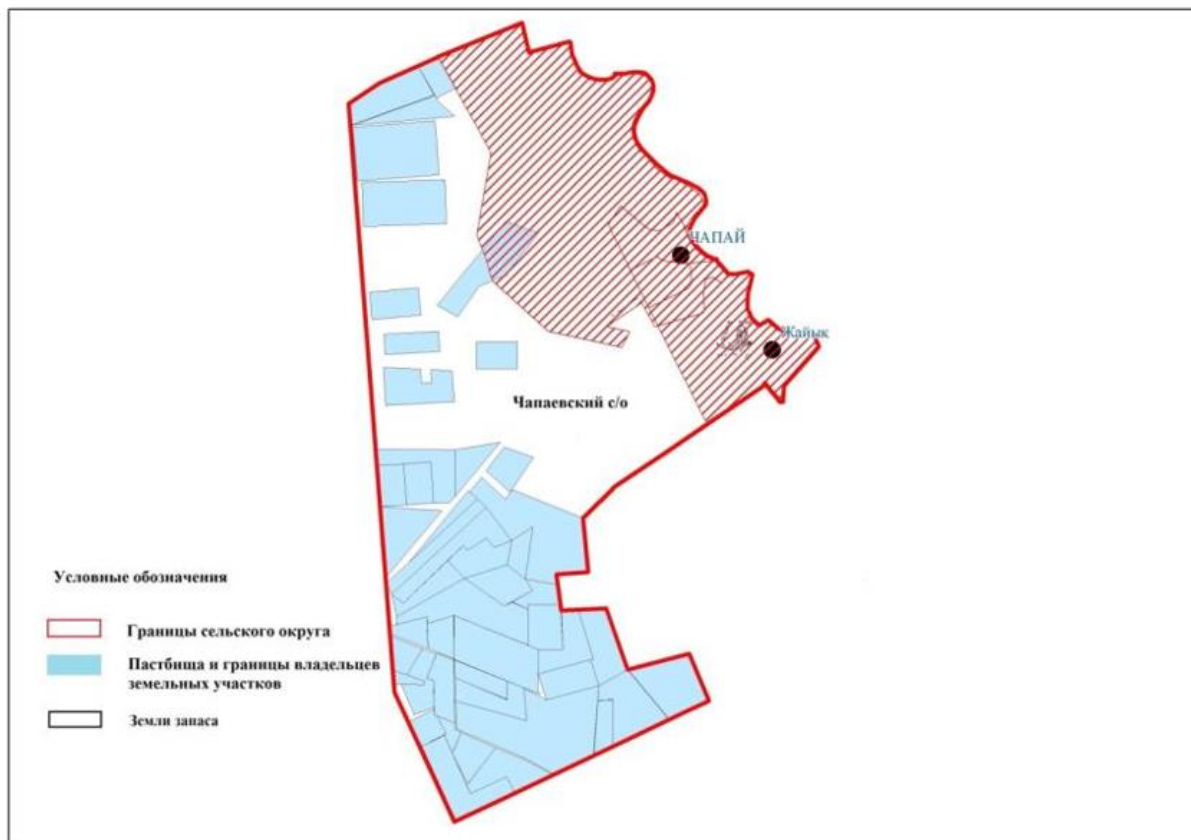
Приложение 78  
к Плану по управлению  
пастбищами и их  
использованию по Акжаикскому  
району на 2021-2022 годы

**Карты с обозначением внешних и внутренних границ и площадей пастбищ, необходимых для удовлетворения нужд населения для выпаса сельскохозяйственных животных личного подворья, в зависимости от местных условий и особенностей, расположенными Тайпакского сельского округа Акжаикского района**



Приложение 79  
к Плану по управлению  
пастбищами и их  
использованию по Акжайкскому  
району на 2021-2022 годы

**Карты с обозначением внешних и внутренних границ и площадей пастбищ, необходимых для удовлетворения нужд населения для выпаса сельскохозяйственных животных личного подворья, в зависимости от местных условий и особенностей, расположенными Чапаевского сельского округа Акжайкского района**



© 2012. РГП на ПХВ «Институт законодательства и правовой информации Республики Казахстан»  
Министерства юстиции Республики Казахстан