

## Об установлении границ (черты) сел Жарменке, Сейткали, Уштерек

Совместное постановление акимата Бокейординского района Западно-Казахстанской области от 31 марта 2021 года № 50 и решение Бокейординского районного маслихата Западно-Казахстанской области от 31 марта 2021 года № 3-55. Зарегистрировано Департаментом юстиции Западно-Казахстанской области 2 апреля 2021 года № 6923

В соответствии с Земельным Кодексом Республики Казахстан от 20 июня 2003 года, Законом Республики Казахстан от 23 января 2001 года "О местном государственном управлении и самоуправлении в Республике Казахстан", Законом Республики Казахстан от 8 декабря 1993 года "Об административно-территориальном устройстве Республики Казахстан", акимат Бокейординского района **ПОСТАНОВЛЯЕТ** и Бокейординский районный маслихат **РЕШИЛ**:

1. Установить границу (черту) села Жарменке Сайхинского сельского округа Бокейординского района площадью 58,2640 гектаров, периметром 3030 метров согласно приложению 1 к настоящему совместному постановлению и решению.

2. Установить границу (черту) села Сейткали Урдинского сельского округа Бокейординского района площадью 63,8297 гектаров, периметром 3370,18 метров согласно приложению 2 к настоящему совместному постановлению и решению.

3. Установить границу (черту) села Уштерек Урдинского сельского округа Бокейординского района площадью 22,0 гектаров, периметром 1901 метров согласно приложению 3 к настоящему совместному постановлению и решению.

4. Руководителю аппарата акима района (Айткалиев Е.) обеспечить государственную регистрацию данного совместного постановления и решения в органах юстиции.

5. Контроль за исполнением настоящего совместного постановления и решения возложить на заместителя акима района (Менешов Б.) и секретаря Бокейординского районного маслихата (Кайыргалиева Л.).

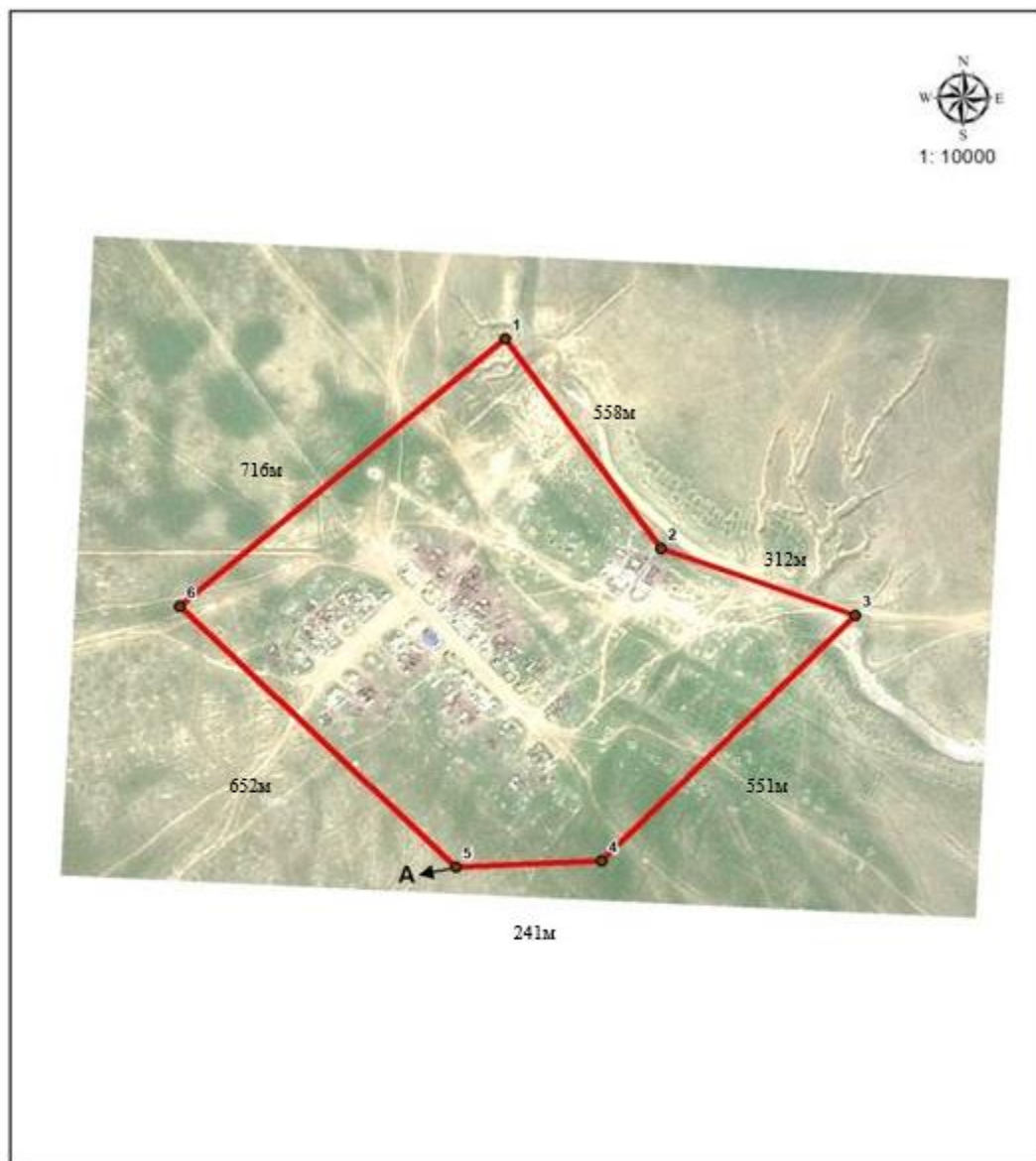
6. Настоящее совместное постановление и решение вводится в действие со дня первого официального опубликования.





*Аким Бокейординского района  
Председатель сессии  
секретарь маслихата*

*Н. Рахимжанов  
Е. Мендешев  
Л. Кайргалиева*

Приложение 1  
к совместному постановлению  
акимата Бокейординского  
района  
от 31 марта 2021 года № 50

## Граница (черта) села Жарменке Сайхинского сельского округа Бокейординского района





-  От А до А земли сельскохозяйственного назначения
-  Граница села Жарменке
-  Площадь - 58,2640 гектар, периметр 3030 метр
-  Земли села Жарменке

от 31 марта 2021 года № 50  
и решению маслихата  
Бокейординского района  
от 31 марта 2021 года № 3-55

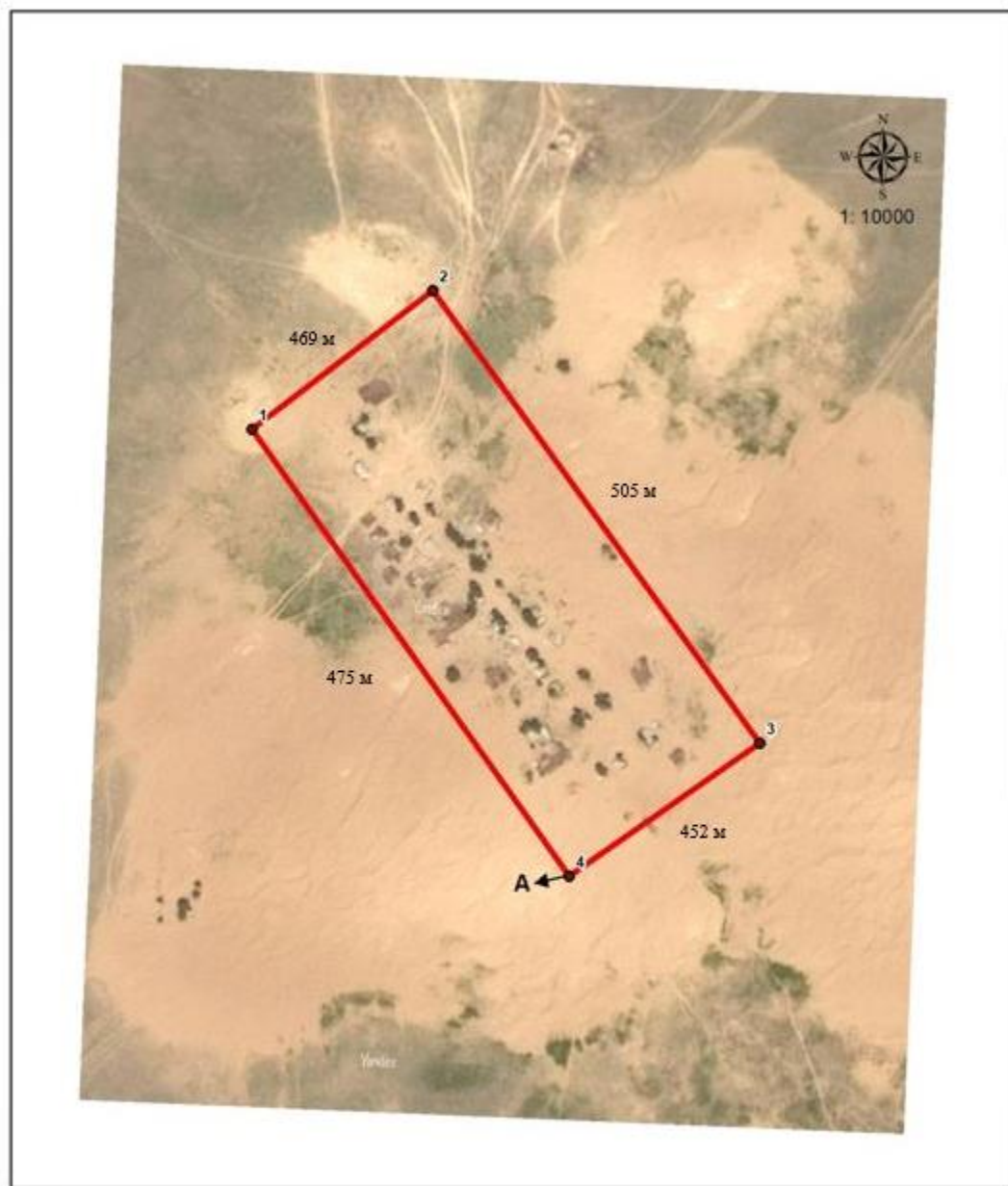
## Граница (черта) села Сейткали Урдинского сельского округа Бокейординского района





-  От А до А земли сельскохозяйственного назначения  
Граница села Сейткали  
Площадь - 63,8297 гектар, периметр 3370,18 метр
-  Земли села Сейткали

к совместному постановлению  
акимата Бокейординского  
района  
от 31 марта 2021 года № 50  
и решению маслихата  
Бокейординского района  
от 31 марта 2021 года № 3-55

## Граница (черта) села Уштерек Урдинского сельского округа Бокейординского района



-  От А до А земли сельскохозяйственного назначения  
Граница села Уштерек  
Площадь -22,0 гектар, периметр 1901метр
-  Земли села Уштерек

© 2012. РГП на ПХВ «Институт законодательства и правовой информации Республики Казахстан»  
Министерства юстиции Республики Казахстан