

Об установлении границ (черты) сел Пятимар, Кыркопа, Саркол

Совместное постановление акимата Жангалинского района Западно-Казахстанской области от 17 марта 2021 года № 58 и решение Жангалинского районного маслихата Западно-Казахстанской области от 17 марта 2021 года № 3-4. Зарегистрировано Департаментом юстиции Западно-Казахстанской области 18 марта 2021 года № 6855

В соответствии с Земельным Кодексом Республики Казахстан от 20 июня 2003 года, Законом Республики Казахстан от 23 января 2001 года "О местном государственном управлении и самоуправлении в Республике Казахстан", Законом Республики Казахстан от 8 декабря 1993 года "Об административно-территориальном устройстве Республики Казахстан", акимат Жангалинского района **ПОСТАНОВЛЯЕТ** и Жангалинский районный маслихат **РЕШИЛ**:

1. Установить границы (черты) села Пятимар Пятимарского сельского округа Жангалинского района общей площадью 155,41 гектаров, периметром 5398,3103 метров согласно приложению 1 к настоящему совместному постановлению и решению.

2. Установить границы (черты) села Кыркопа С.Мендешевского сельского округа Жангалинского района общей площадью 189,75 гектаров, периметром 5517,19 метров согласно приложению 2 к настоящему совместному постановлению и решению.

3. Установить границы (черты) Саркол Жанажолского сельского округа Жангалинского района общей площадью 107,58 гектаров, периметром 4710,91 метров согласно приложению 3 к настоящему совместному постановлению и решению.

4. Руководителю аппарата акима района (Жумалиев М.) обеспечить государственную регистрацию данного совместного постановления и решения в органах юстиции.

5. Контроль за исполнением настоящего совместного постановления и решения возложить на заместителя акима района (Мукамбетжанов А.) и секретаря Жангалинского районного маслихата (Закарин Д.).

6. Настоящее совместное постановление и решение вводится в действие со дня первого официального опубликования.

*Аким Жангалинского района
Председатель сессии
Секретарь маслихата*

*Н. Карагойшин
О. Кубесова
Д. Закарин*

Приложение 1
к совместному постановлению
акимата Жангалинского района
от 17 марта 2021 года № 58
и решению маслихата
Жангалинского района
от 17 марта 2021 года № 3-4



Граница (черта) села Пятимар Пятимарского сельского округа Жангалинского района



1:20 000



Условные обозначения:

-  Граница села Пятимар
Площадь – 155,41 гектар
Протяженность – 5398,3103 метр
От А до А земли сельскохозяйственного назначения
-  Земли населенного пункта села Пятимар

Приложение 2
к совместному постановлению
акимата Жангалинского района
от 17 марта 2021 года № 58
и решению маслихата
Жангалинского района
от 17 марта 2021 года № 3-4




**Граница (черта) села Кыркопа С.Мендешевского сельского округа
Жангалинского
района**



1:20 000



Условные обозначения:

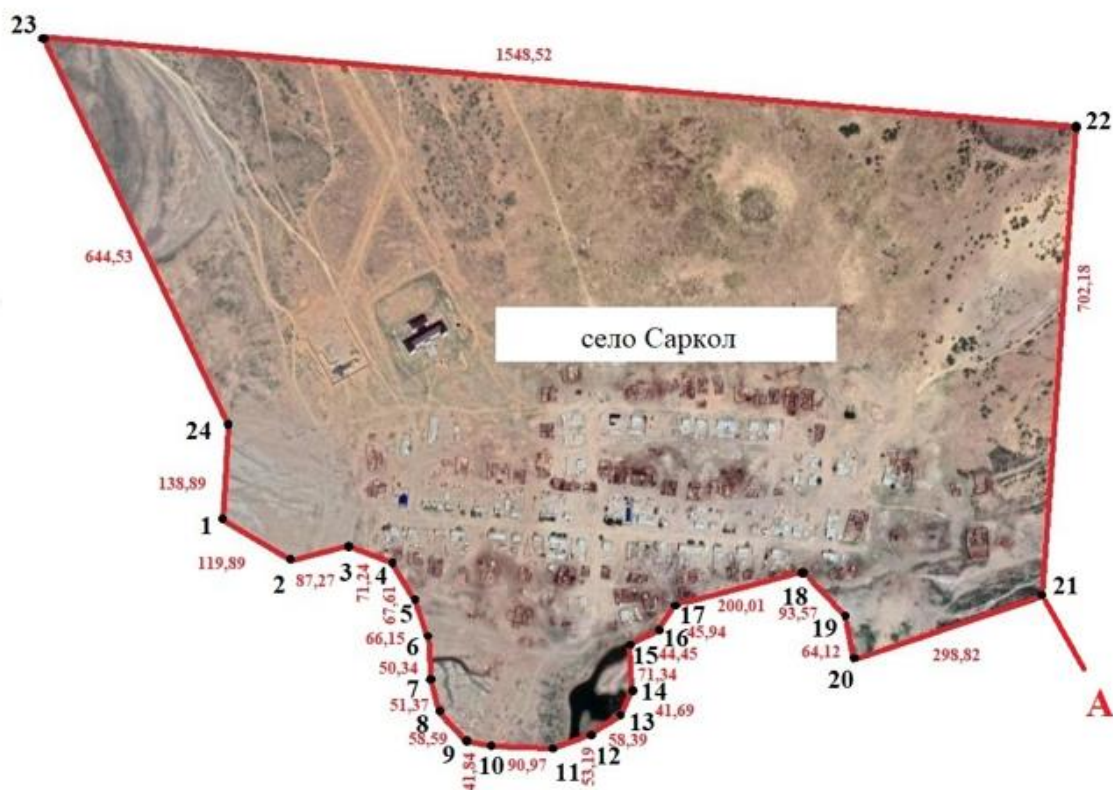
-  Граница села Кыркопа
Площадь – 189,75 гектар
Протяженность – 5517,19 метр
-  От А до А земли сельскохозяйственного назначения
-  Земли населенного пункта села Кыркопа

Приложение 3
к совместному постановлению
акимата Жангалинского района
от 17 марта 2021 года № 58
и решению маслихата
Жангалинского района
от 17 марта 2021 года № 3-4






Граница (черта) села Саркол Жанажолского сельского округа Жангалинского района



1:20 000



Условные обозначения:

-  Граница села Саркол
-  Площадь – 107,58 гектар
-  Протяженность – 4710,91 метр
-  От А до А земли сельскохозяйственного назначения
-  Земли населенного пункта села Саркол

© 2012. РГП на ПХВ «Институт законодательства и правовой информации Республики Казахстан»
Министерства юстиции Республики Казахстан