

Об установлении границ (черты) некоторых сел Каратобинского района Западно-Казахстанской области

Совместное постановление акимата Каратобинского района Западно-Казахстанской области от 10 сентября 2021 года № 99 и решение Каратобинского районного маслихата Западно-Казахстанской области от 10 сентября 2021 года № 8-9. Зарегистрировано в Министерстве юстиции Республики Казахстан 27 сентября 2021 года № 24525

В соответствии с пунктом 5 статьи 108 Земельного кодекса Республики Казахстан, подпунктом 3) статьи 12 Закона Республики Казахстан "Об административно - территориальном устройстве Республики Казахстан" акимат Каратобинского района Западно-Казахстанской области ПОСТАНОВЛЯЕТ и Каратобинский районный маслихат Западно-Казахстанской области РЕШИЛ:

1. Установить границу (черту) села Толен Сулыкольского сельского округа Каратобинского района Западно-Казахстанской области площадью 41,1795 гектаров, периметром 2617,29 метров согласно приложению 1 к настоящему совместному постановлению и решению.

2. Установить границу (черту) села Ушана Сулыкольского сельского округа Каратобинского района Западно-Казахстанской области площадью 110,5555 гектаров, периметром 4882,28 метров согласно приложению 2 к настоящему совместному постановлению и решению.

3. Установить границу (черту) села Бесоба Аккозинского сельского округа Каратобинского района Западно-Казахстанской области площадью 37,50 гектаров, периметром 2500,00 метров согласно приложению 3 к настоящему совместному постановлению и решению.

4. Установить границу (черту) села Алакол Каракульского сельского округа Каратобинского района Западно-Казахстанской области площадью 104,81 гектаров, периметром 1038,55 метров согласно приложению 4 к настоящему совместному постановлению и решению.

5. Установить границу (черту) села Ханкол Жусандойского сельского округа Каратобинского района Западно-Казахстанской области площадью 166,32 гектаров, периметром 5385,90 метров согласно приложению 5 к настоящему совместному постановлению и решению.

6. Установить границу (черту) села Шалгын Коскольского сельского округа Каратобинского района Западно-Казахстанской области площадью 73,70 гектаров,

периметром 3690,90 метров согласно приложению 6 к настоящему совместному постановлению и решению.

7. Руководителю государственного учреждения аппарата акима Каратобинского района Западно-Казахстанской области обеспечить государственную регистрацию настоящего совместного постановления и решения в Министерстве юстиции Республики Казахстан.

8. Контроль за исполнением настоящего совместного постановления и решения возложить на заместителя акима Каратобинского района Западно-Казахстанской области (Имангалиев Р.) и секретаря Каратобинского районного маслихата Западно-Казахстанской области (Классен И.).

9. Настоящее совместное постановление и решение вводится в действие со дня его первого официального опубликования.

Аким Каратобинского района

Исполняющий обязанности секретаря маслихата


К. Суйеугалиев

И. Классен

Приложение 1

к совместному постановлению
акимата Каратобинского района
Западно-Казахстанской области
от 10 сентября 2021 года № 99 и
решению Каратобинского
районного маслихата
Западно-Казахстанской области
от 10 сентября 2021 года № 8-9

**Граница (черта) села Толен Сулькольского сельского округа Каратобинского района
Западно-Казахстанской области**



Приложение 2
к совместному постановлению
акимата Каратобинского района
Западно-Казахстанской области
от 10 сентября 2021 года № 99 и
решению Каратобинского
районного маслихата
Западно-Казахстанской области
от 10 сентября 2021 года № 8-9





**Граница (черта) села Ушана Сулыккольского сельского округа Каратобинского района
Западно-Казахстанской области**



Определение и установление границ (черты)
села Ушана Каратобинского района Западно-Казахстанской области



Условные обозначения:


-  Граница села Ушана
-  Площадь - 110,5555 гектар
-  Периметр - 4882,28 метр
-  Номер поворотных точек

Описание смежеств:

от А до А - земли населенного пункта Ушана

Приложение 3
к совместному постановлению
акимата Каратобинского района
Западно-Казахстанской области
от 10 сентября 2021 года № 99 и
решению Каратобинского
районного маслихата
Западно-Казахстанской области
от 10 сентября 2021 года № 8-9

**Граница (черта) села Бесоба Аккозинского сельского округа Каратобинского района
Западно-Казахстанской области**



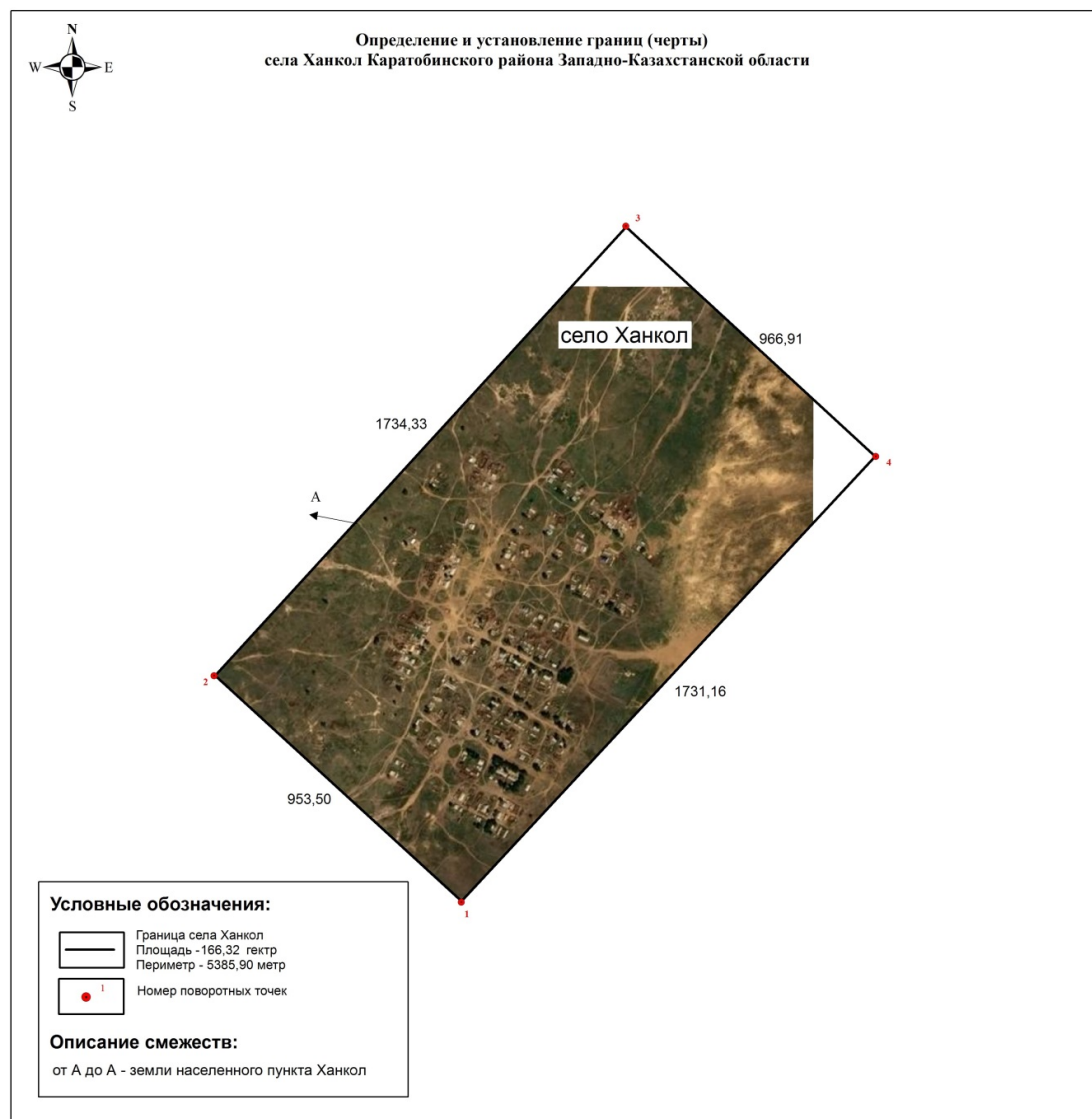
Приложение 4
к совместному постановлению
акимата Каратобинского района
Западно-Казахстанской области
от 10 сентября 2021 года № 99 и
решению Каратобинского
районного маслихата
Западно-Казахстанской области
от 10 сентября 2021 года № 8-9

**Граница (черта) села Алакол Каракульского сельского округа Каратобинского района
Западно-Казахстанской области**



Приложение 5
к совместному постановлению
акимата Каратобинского района
Западно-Казахстанской области
от 10 сентября 2021 года № 99 и
решению Каратобинского
районного маслихата
Западно-Казахстанской области
от 10 сентября 2021 года № 8-9

**Граница (черта) села Ханкол Жусандойского сельского округа Каратобинского района
Западно-Казахстанской области**



Приложение 6
к совместному постановлению
акимата Каратобинского района
Западно-Казахстанской области
от 10 сентября 2021 года № 99 и
решению Каратобинского
районного маслихата
Западно-Казахстанской области
от 10 сентября 2021 года № 8-9

**Граница (черта) села Шалгын Коскольского сельского округа Каратобинского района
Западно-Казахстанской области**

