

Об установлении границ населенных пунктов Есенгельдинского сельского округа Абайского района Карагандинской области

Совместные постановление акимата Абайского района Карагандинской области от 9 июня 2022 года № 31/02 и решение Абайского районного маслихата Карагандинской области от 9 июня 2022 года № 24/236. Зарегистрировано в Министерстве юстиции Республики Казахстан 16 июня 2022 года № 28472

В соответствии с пунктом 5 статьи 108 Земельного кодекса Республики Казахстан, подпунктом 3) статьи 12 Закона Республики Казахстан "Об административно-территориальном устройстве Республики Казахстан", акимат Абайского района ПОСТАНОВЛЯЕТ и Абайский районный маслихат РЕШИЛ:

1. Установить границы села Есенгельды Есенгельдинского сельского округа Абайского района Карагандинской области общей площадью 4118,7611 гектар согласно приложению 1 к настоящему совместному постановлению и решению.

2. Установить границы села Пахотное Есенгельдинского сельского округа Абайского района Карагандинской области общей площадью 1391,5035 гектар согласно приложению 2 к настоящему совместному постановлению и решению.

3. Контроль за исполнением настоящего совместного постановления и решения возложить на курирующего заместителя акима Абайского района.

4. Настоящее совместное постановление и решение вводится в действие по истечении десяти календарных дней после дня его первого официального опубликования.

Аким Абайского района

Секретарь Абайского районного маслихата

Б. Асанов





Д. Сакенов

Приложение 1 к
совместному постановлению
и решению
акимата Абайского района
от 9 июня 2022 года
№ 31/02 и
Абайского районного
маслихата
от 9 июня 2022 года
№ 24/236

Граница села Есенгельды Есенгельдинского сельского округа Абайского района Карагандинской области

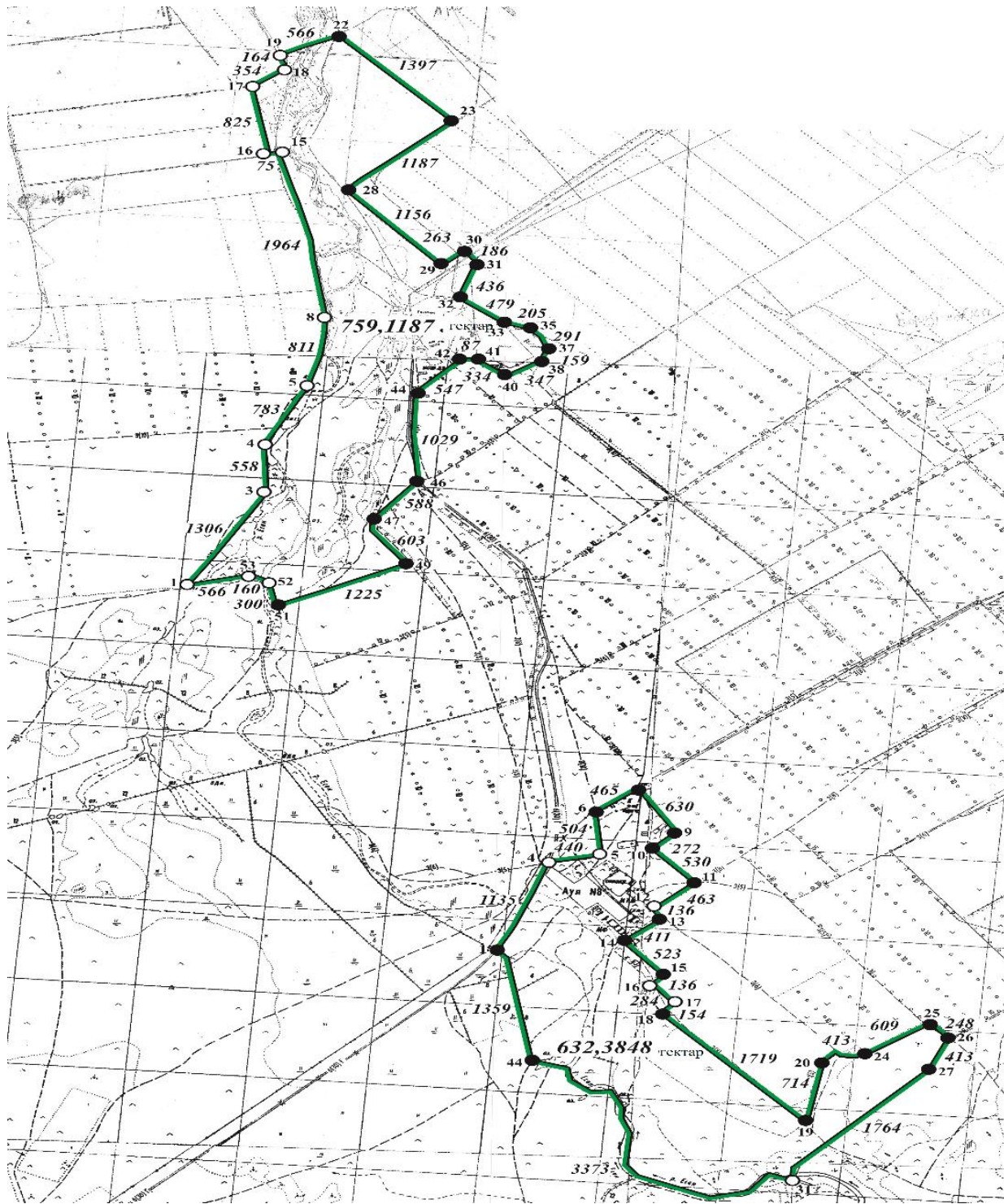


Условные обозначения:





-  граница населенного пункта
-  номер поворотной точки
-  межевой знак, установленный в натуре
-  меры линий в метрах

Приложение 2 к
 совместному постановлению
 и решению
 акимата Абайского района
 от 9 июня 2022 года
 № 31/02 и
 Абайского районного
 маслихата
 от 9 июня 2022 года
 № 24/236

**Граница села Пахотное Есенгельдинского сельского округа Абайского района
 Карагандинской области**



Условные обозначения:

-  граница населенного пункта
-  номер поворотной точки
-  межевой знак, установленный в натуре
-  меры линий в метрах

© 2012. РГП на ПХВ «Институт законодательства и правовой информации Республики Казахстан»
Министерства юстиции Республики Казахстан