

## **Об установлении границ населенных пунктов Коксунского сельского округа Абайского района Карагандинской области**

Совместные постановление акимата Абайского района Карагандинской области от 30 июня 2022 года № 36/03 и решение Абайского районного маслихата Карагандинской области от 30 июня 2022 года № 25/246. Зарегистрировано в Министерстве юстиции Республики Казахстан 7 июля 2022 года № 28737

В соответствии с пунктом 5 статьи 108 Земельного кодекса Республики Казахстан, подпунктом 3) статьи 12 Закона Республики Казахстан "Об административно-территориальном устройстве Республики Казахстан", акимат Абайского района ПОСТАНОВЛЯЕТ и Абайский районный маслихат РЕШИЛ:

1. Установить границы села Жартас Коксунского сельского округа Абайского района Карагандинской области общей площадью 539,5445 гектар согласно приложению 1 к настоящему совместному постановлению и решению.

2. Установить границы села Северное Коксунского сельского округа Абайского района Карагандинской области общей площадью 82,6461 гектар согласно приложению 2 к настоящему совместному постановлению и решению.

3. Установить границы села Южное Коксунского сельского округа Абайского района Карагандинской области общей площадью 1041,5883 гектар согласно приложению 3 к настоящему совместному постановлению и решению.

4. Контроль за исполнением настоящего совместного постановления и решение возложить на курирующего заместителя акима Абайского района.

5. Настоящее совместное постановление и решение вводится в действие по истечении десяти календарных дней после дня его первого официального опубликования.

*Аким Абайского района*

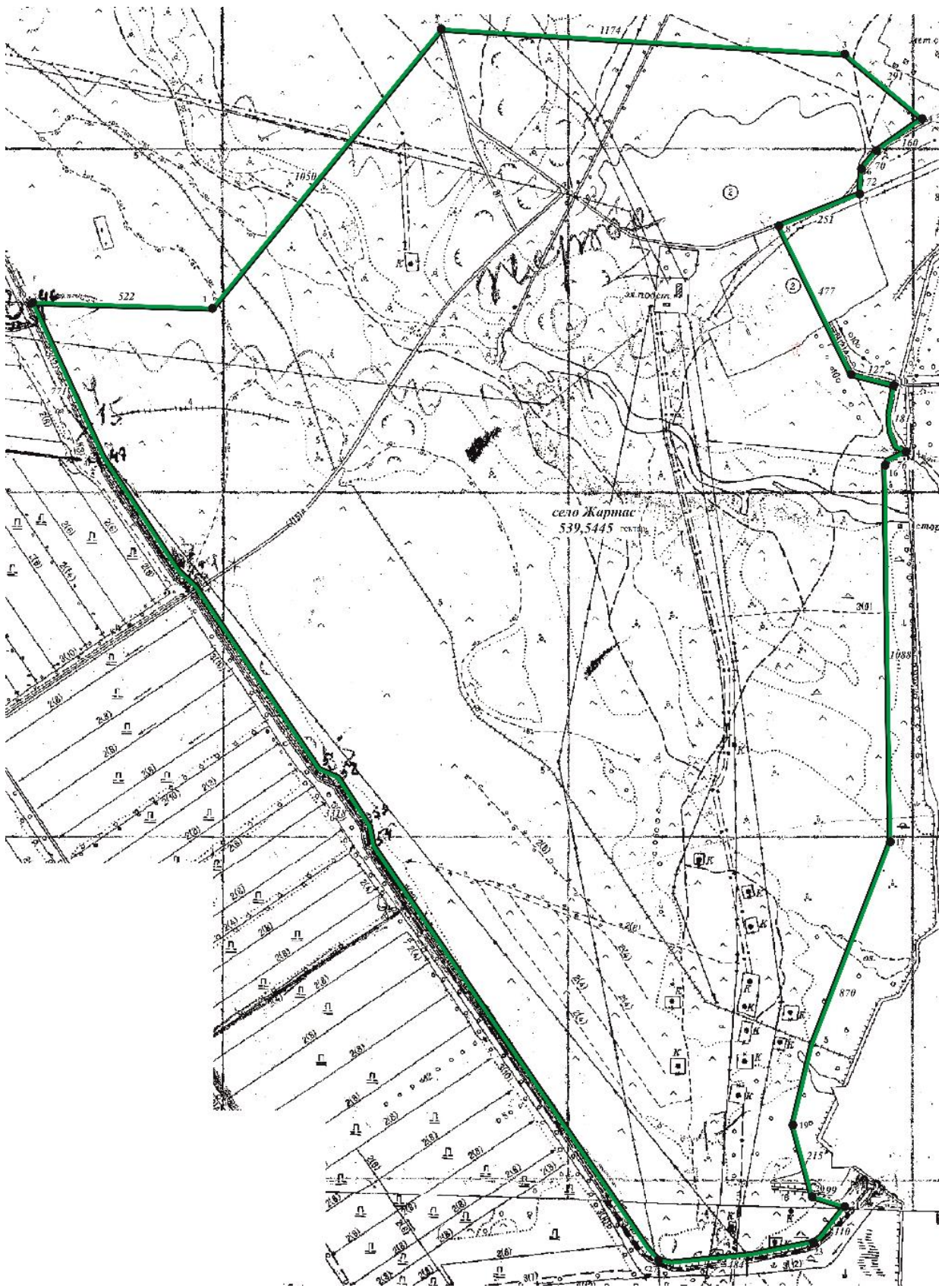
*Секретарь Абайского районного маслихата*

*Б. Асанов*




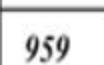
*Д. Сакенов*

Приложение 1 к совместному  
постановлению и решению  
акимата Абайского района  
от 30 июня 2022 года  
№ 36/03 и  
Абайского районного  
маслихата  
от 30 июня 2022 года  
№ 25/246

**Граница села Жартас Коксунского сельского округа Абайского района Карагандинской области**

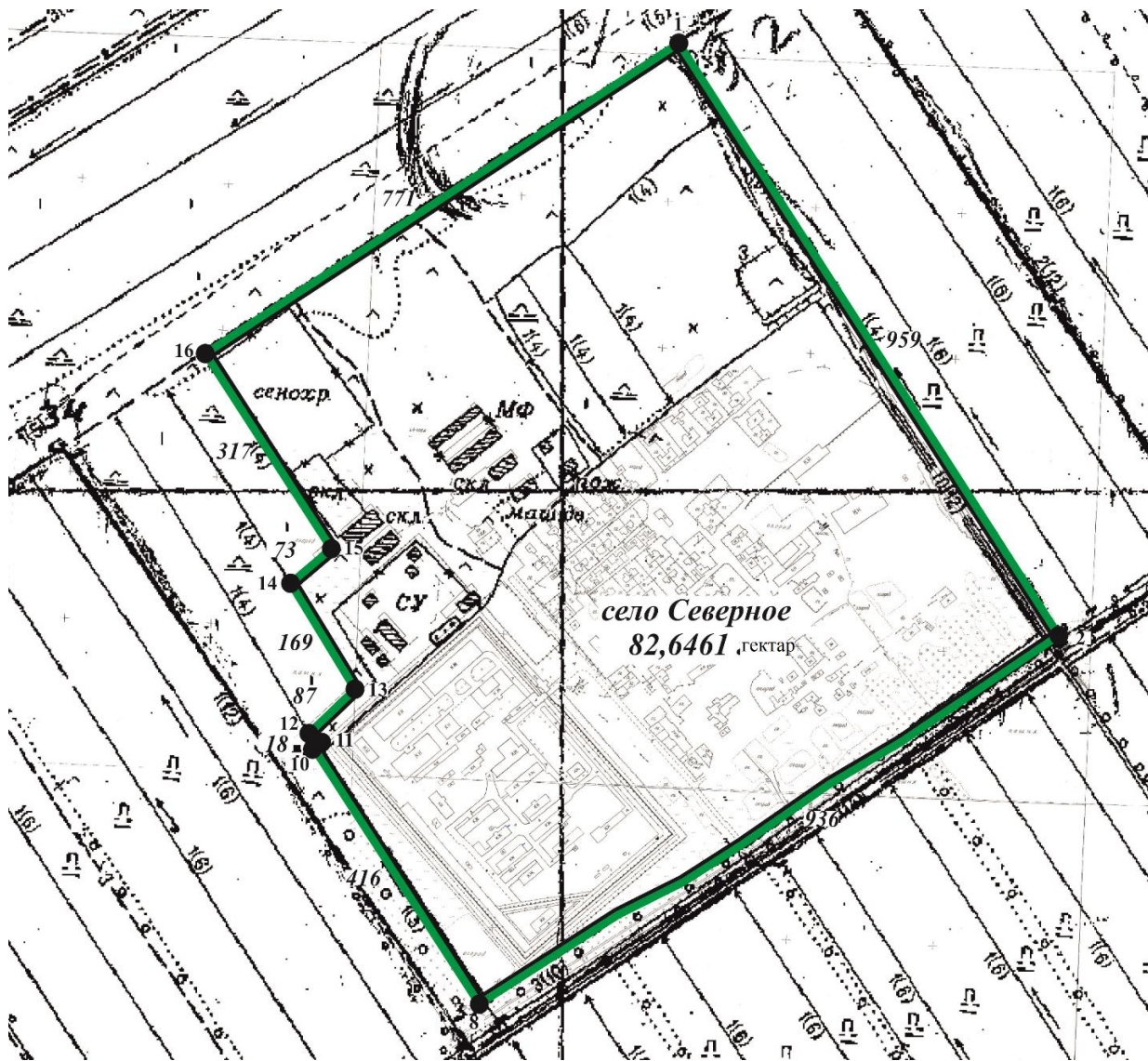


Условные обозначения:




	граница населенного пункта
	номер поворотной точки
	межевой знак, установленный в натуре
	меры линий в метрах

Приложение 2 к совместному  
постановлению и решению  
акимата Абайского района  
от 30 июня 2022 года  
№ 36/03 и  
Абайского районного  
маслихата  
от 30 июня 2022 года  
№ 25/246

**Граница села Северное Коксунского сельского округа Абайского района Карагандинской области**

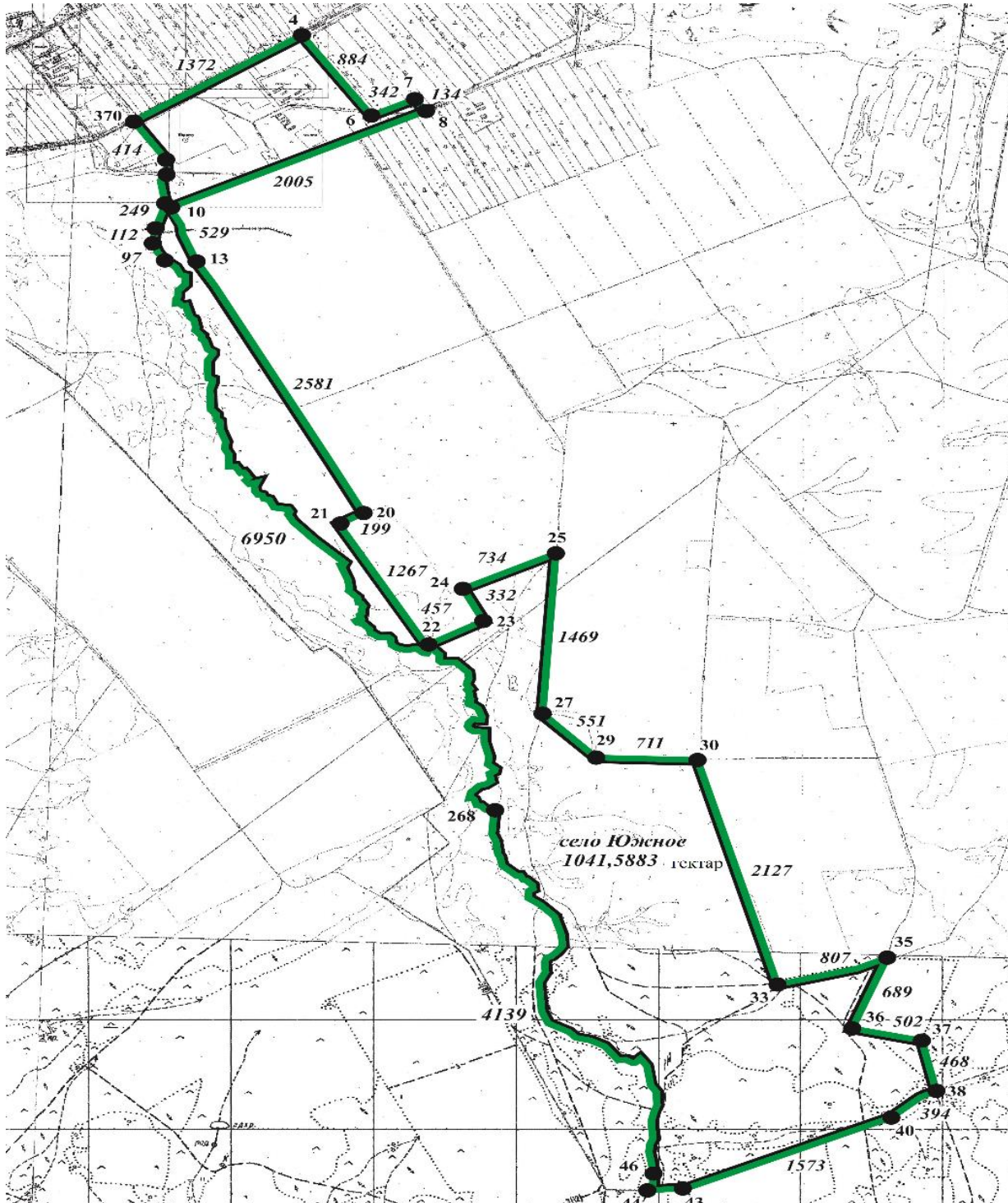


**Условные обозначения:**





-  граница населенного пункта
-  1  
межевой знак, установленный в натуре
-  959  
меры линий в метрах

Приложение 3 к совместному  
постановлению и решению  
акимата Абайского района  
от 30 июня 2022 года  
№ 36/03 и  
Абайского районного  
маслихата

# Граница села Южное Коксунского сельского округа Абайского района Карагандинской области



Условные обозначения:

-  граница населенного пункта
-  номер поворотной точки
-  межевой знак, установленный в натуре
-  меры линий в метрах

© 2012. РГП на ПХВ «Институт законодательства и правовой информации Республики Казахстан»  
Министерства юстиции Республики Казахстан