



Об установлении границы села Огороды Самарского сельского округа Абайского района Карагандинской области

Совместные постановление акимата Абайского района Карагандинской области от 30 июня 2022 года № 36/01 и решение Абайского районного маслихата Карагандинской области от 30 июня 2022 года № 25/244. Зарегистрировано в Министерстве юстиции Республики Казахстан 11 июля 2022 года № 28760

В соответствии с пунктом 5 статьи 108 Земельного кодекса Республики Казахстан, подпунктом 3) статьи 12 Закона Республики Казахстан "Об административно-территориальном устройстве Республики Казахстан", акимат Абайского района ПОСТАНОВЛЯЕТ и Абайский районный маслихат РЕШИЛ:

1. Установить границы села Огороды Самарского сельского округа Абайского района Карагандинской области общей площадью 292,2490 гектар согласно приложению к настоящему совместному постановлению и решению.

2. Контроль за исполнением настоящего совместного постановления и решения возложить на курирующего заместителя акима Абайского района.

3. Настоящее совместное постановление и решение вводится в действие по истечении десяти календарных дней после дня его первого официального опубликования.

Аким Абайского района

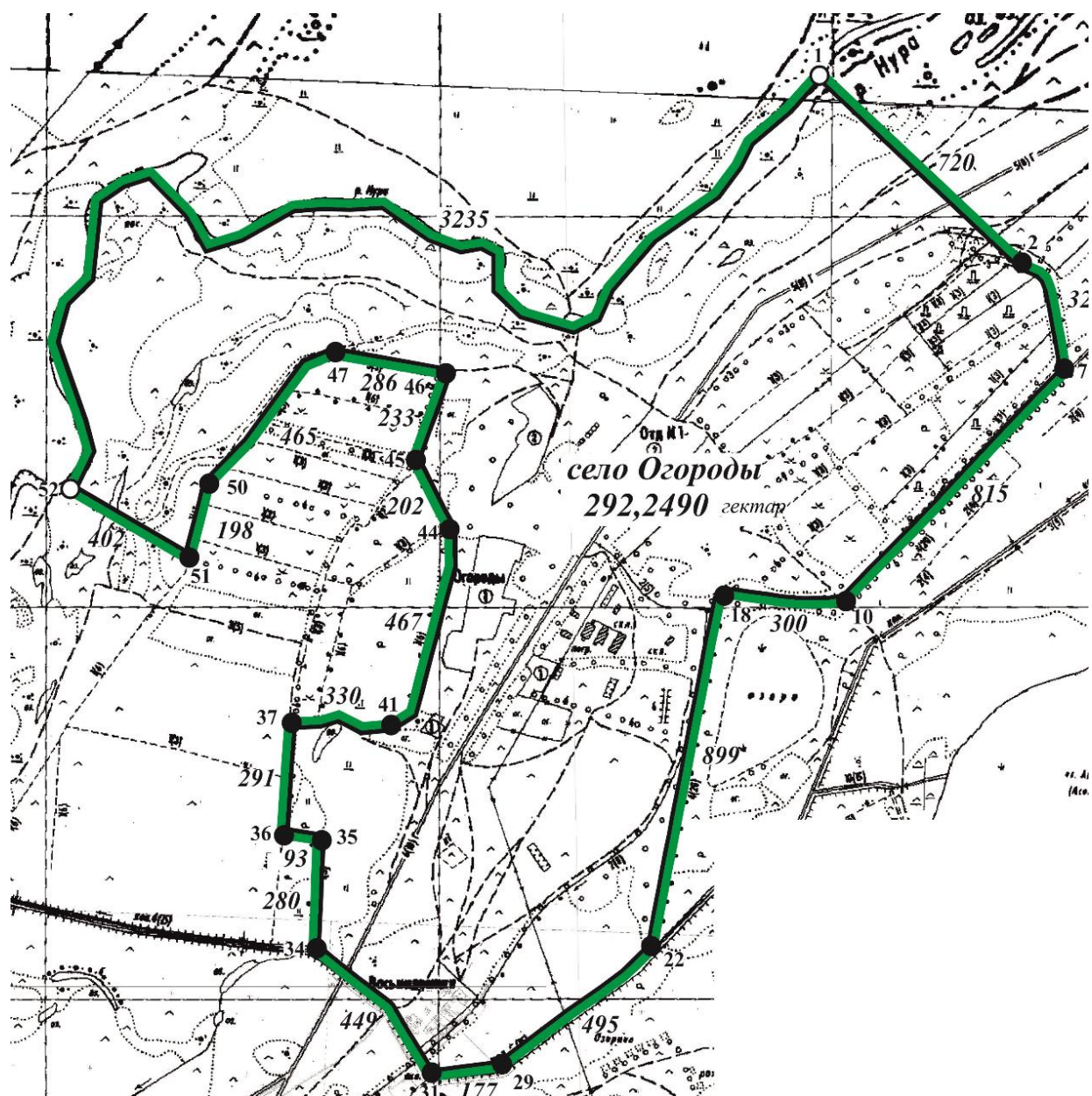
Секретарь Абайского районного маслихата

Б. Асанов




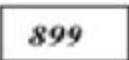
Д. Сакенов

Приложение к совместному
постановлению и решению
акимата Абайского района
от 30 июня 2022 года
№ 36/01 и
Абайского районного
маслихата
от 30 июня 2022 года
№ 25/244

Граница села Огороды Самарского сельского округа Абайского района Карагандинской области



Условные обозначения:

-  граница населенного пункта
-  номер поворотной точки
-  межевой знак, установленный в натуре
-  меры линий в метрах

© 2012. РГП на ПХВ «Институт законодательства и правовой информации Республики Казахстан»
Министерства юстиции Республики Казахстан