

Об установлении границ (черты) населенных пунктов района Тереккөл

Совместные постановление акимата района Тереккөл Павлодарской области от 16 ноября 2022 года № 324/8 и решение маслихата района Тереккөл Павлодарской области от 16 ноября 2022 года № 2/30. Зарегистрированы в Министерстве юстиции Республики Казахстан 29 ноября 2022 года № 30808

В соответствии с пунктом 5 статьи 108 Земельного кодекса Республики Казахстан, подпунктом 3) статьи 12 Закона Республики Казахстан "Об административно-территориальном устройстве Республики Казахстан", подпунктом 4) пункта 1 статьи 6, пунктом 2 статьи 31 Закона Республики Казахстан "О местном государственном управлении и самоуправлении в Республике Казахстан", акимат района Тереккөл ПОСТАНОВЛЯЕТ и маслихат района Тереккөл РЕШИЛ:

1. Установить границы (черты) населенных пунктов Бобровского сельского округа района Тереккөл:

границы (черты) села Жанабет площадью 2943,0 гектаров, села Жаскайрат площадью 2139,0 гектаров согласно приложению 1 к настоящему совместному постановлению и решению.

2. Установить границы (черты) населенных пунктов Берегового сельского округа района Тереккөл:

границы (черты) села Береговое площадью 7683,0 гектаров, села Зеленая Роща площадью 1450,0 гектаров, села Осьмерыжск площадью 1995,0 гектаров, села Луговое площадью 1217,0 гектаров согласно приложению 2 к настоящему совместному постановлению и решению.

3. Установить границы (черты) населенных пунктов Байконысского сельского округа района Тереккөл:

границы (черты) села Байконыс площадью 4905,36 гектаров, села Кызылтан площадью 3751,0 гектаров, села Тлеубай площадью 2013,0 гектаров согласно приложению 3 к настоящему совместному постановлению и решению.

4. Установить границы (черты) населенных пунктов Воскресенского сельского округа района Тереккөл:

границы (черты) села Воскресенка площадью 4047,0 гектаров, села Березовка площадью 5410,0 гектаров согласно приложению 4 к настоящему совместному постановлению и решению.

5. Установить границы (черты) населенных пунктов Верненского сельского округа района Тереккөл:

границы (черты) села Львовка площадью 1008,0 гектаров, села Фрументьевка площадью 4407,0 гектаров согласно приложению 5 к настоящему совместному постановлению и решению.

6. Установить границы (черты) населенных пунктов Жанакурлысского сельского округа района Терекөл:

границы (черты) села Трофимовка площадью 5210,0 гектаров, села Тегистык площадью 3298,0 гектаров, села Жанакурлыс площадью 2360,0 гектаров села Покровка площадью 2097,0 гектаров согласно приложению 6 к настоящему совместному постановлению и решению.

7. Установить границы (черты) населенных пунктов Ивановского сельского округа района Терекөл:

границы (черты) села Ивановка площадью 4076,0 гектаров, села Новоспасовка площадью 1057,0 гектаров согласно приложению 7 к настоящему совместному постановлению и решению.

8. Установить границы (черты) населенных пунктов Калиновского сельского округа района Терекөл:

границы (черты) села Калиновка площадью 6146,0 гектаров, села Кызылдау площадью 3852,0 гектаров согласно приложению 8 к настоящему совместному постановлению и решению.

9. Установить границы (черты) населенных пунктов Октябрьского сельского округа района Терекөл:

границы (черты) села Октябрьское площадью 9620,0 гектаров, села Первомайск площадью 2861,0 гектаров согласно приложению 9 к настоящему совместному постановлению и решению.

10. Установить границы (черты) населенных пунктов Песчанского сельского округа района Терекөл:

границы (черты) села Песчаное площадью 7805,0 гектаров, села Карасук площадью 2005,0 гектаров согласно приложению 10 к настоящему совместному постановлению и решению.

11. Установить границы (черты) населенных пунктов Теренкольского сельского округа района Терекөл:

границы (черты) села Теренколь площадью 4392,0 гектаров, села Ынталы площадью 6955,0 гектаров, села Юбилейное площадью 846,0 гектаров согласно приложению 11 к настоящему совместному постановлению и решению.

12. Установить границы (черты) населенных пунктов Федоровского сельского округа района Терекөл:

границы (черты) села Федоровка площадью 4615,9 гектаров, села Воронцовка площадью 1190,8 гектаров согласно приложению 12 к настоящему совместному постановлению и решению.

13. Контроль за исполнением настоящего совместного постановления и решения возложить на курирующего заместителя акима района Тереккөл.

14. Настоящее совместное постановление и решение вводится в действие по истечении десяти календарных дней после дня его первого официального опубликования.

Аким района Тереккөл

Секретарь маслихата района Тереккөл

А. Мангутов


С. Баяндинов


Приложение 1
к совместному постановлению
и решению акимата района
Тереккөл от 16 ноября 2022 года
№ 324/8 и
Маслихата района Тереккөл
от 16 ноября 2022 года
№ 2/30

Границы (черты) населенных пунктов Бобровского сельского округа



Условные обозначения:

 - населенный пункт



 - границы населенного пункта

Приложение 2
к совместному постановлению
и решению акимата района
Тереңкөл от 16 ноября 2022 года
№ 324/8 и
Маслихата района Тереңкөл
от 16 ноября 2022 года
№ 2/30

Границы (черты) населенных пунктов Берегового сельского округа



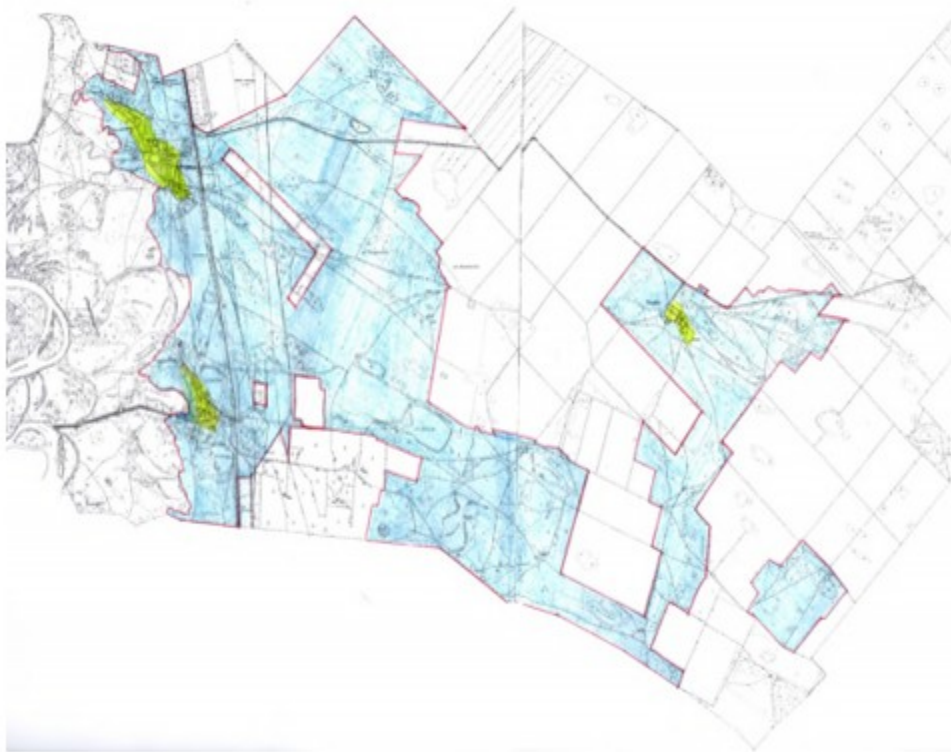
Условные обозначения:

-  - населенный пункт
-  - границы населенного пункта



Приложение 3
к совместному постановлению

и решению акимата района
Тереңкөл от 16 ноября 2022 года
№ 324/8 и
Маслихата района Тереңкөл
от 16 ноября 2022 года
№ 2/30

Границы (черты) населенных пунктов) Байконысского сельского округа

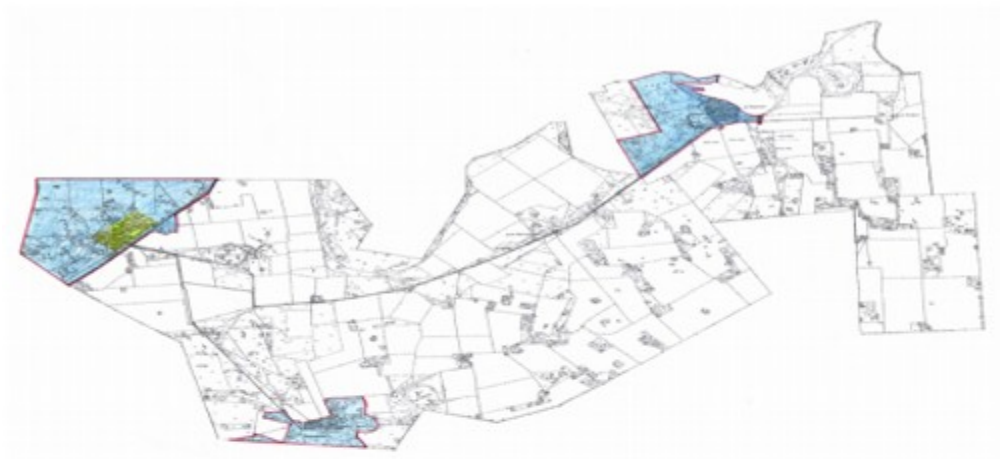


Условные обозначения:



-  - населенный пункт
-  - границы населенного пункта

Приложение 4
к совместному постановлению
и решению акимата района
Тереңкөл от 16 ноября 2022 года
№ 324/8 и
Маслихата района Тереңкөл
от 16 ноября 2022 года
№ 2/30

Границы (черты) населенных пунктов Воскресенского сельского округа



Условные обозначения:



-  - населенный пункт
-  - границы населенного пункта

Приложение 5
к совместному постановлению
и решению акимата района
Тереңкөл от 16 ноября 2022 года
№ 324/8 и
Маслихата района Тереңкөл
от 16 ноября 2022 года
№ 2/30

Границы (черты) населенных пунктов Верненского сельского округа

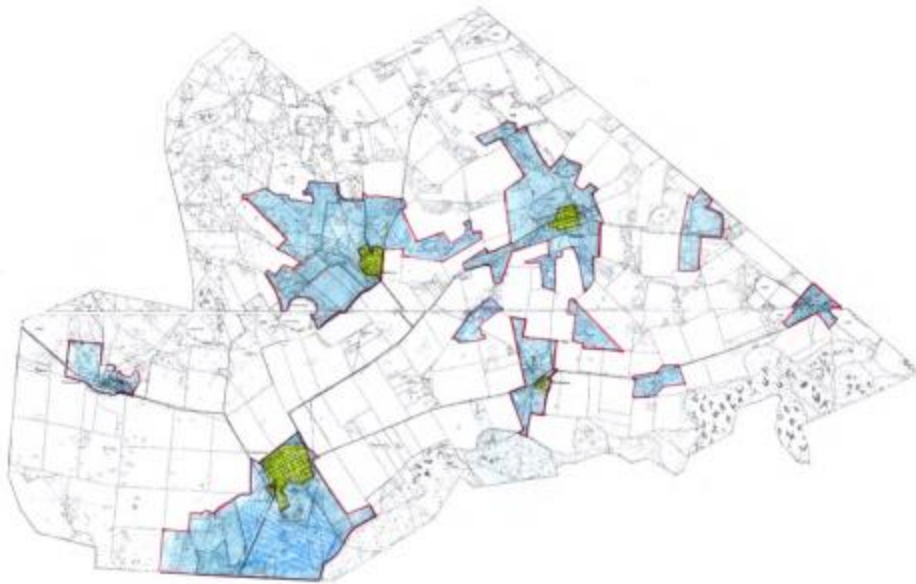


Условные обозначения:



-  - населенный пункт
-  - границы населенного пункта

Приложение 6
к совместному постановлению
и решению акимата района
Тереңкөл от 16 ноября 2022 года
№ 324/8 и
Маслихата района Тереңкөл
от 16 ноября 2022 года
№ 2/30

Границы (черты) населенных пунктов Жанакурлысского сельского округа



Условные обозначения:



-  - населенный пункт
-  - границы населенного пункта

Приложение 7
к совместному постановлению
и решению акимата района
Тереңкөл от 16 ноября 2022 года
№ 324/8 и
Маслихата района Тереңкөл
от 16 ноября 2022 года
№ 2/30

Границы (черты) населенных пунктов Ивановского сельского округа

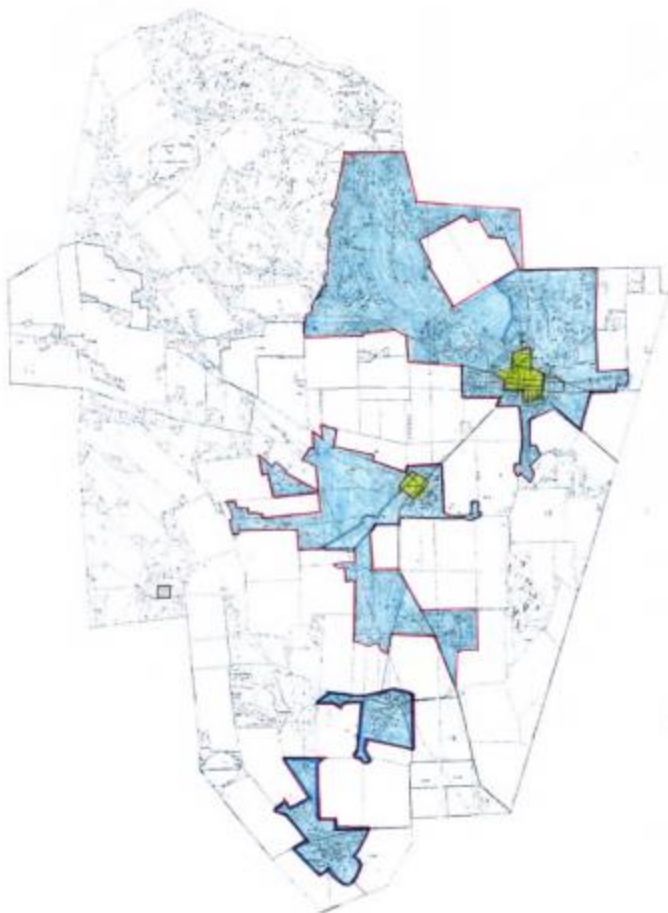


Условные обозначения:



-  - населенный пункт
-  - границы населенного пункта

Приложение 8
к совместному постановлению
и решению акимата района
Терекөл от 16 ноября 2022 года
№ 324/8 и
Маслихата района Терекөл
от 16 ноября 2022 года
№ 2/30

Границы (черты) населенных пунктов Калиновского сельского округа

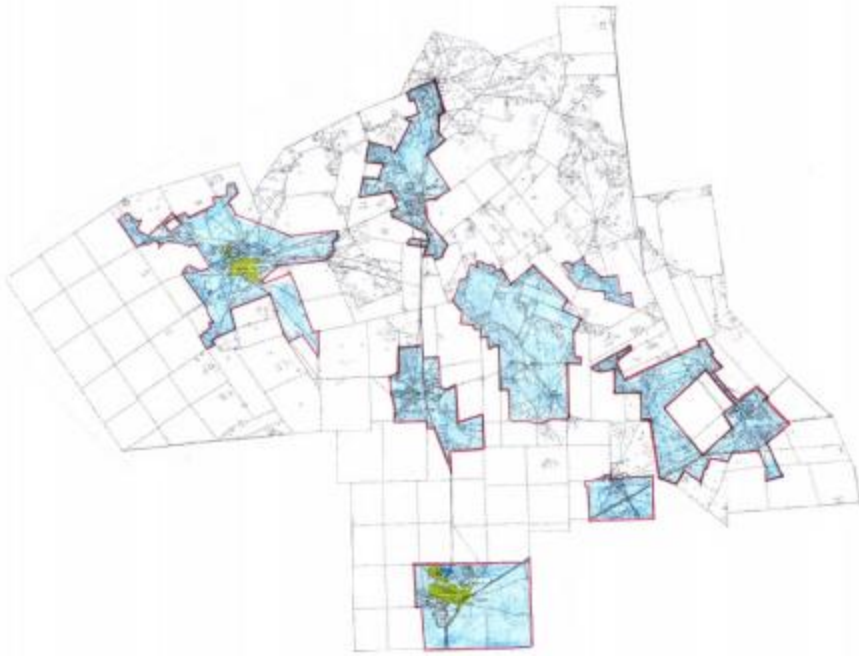


Условные обозначения:



-  - населенный пункт
-  - границы населенного пункта

Приложение 9
к совместному постановлению
и решению акимата района
Тереңкөл от 16 ноября 2022 года
№ 324/8 и
Маслихата района Тереңкөл
от 16 ноября 2022 года
№ 2/30

Границы (черты) населенных пунктов Октябрьского сельского округа

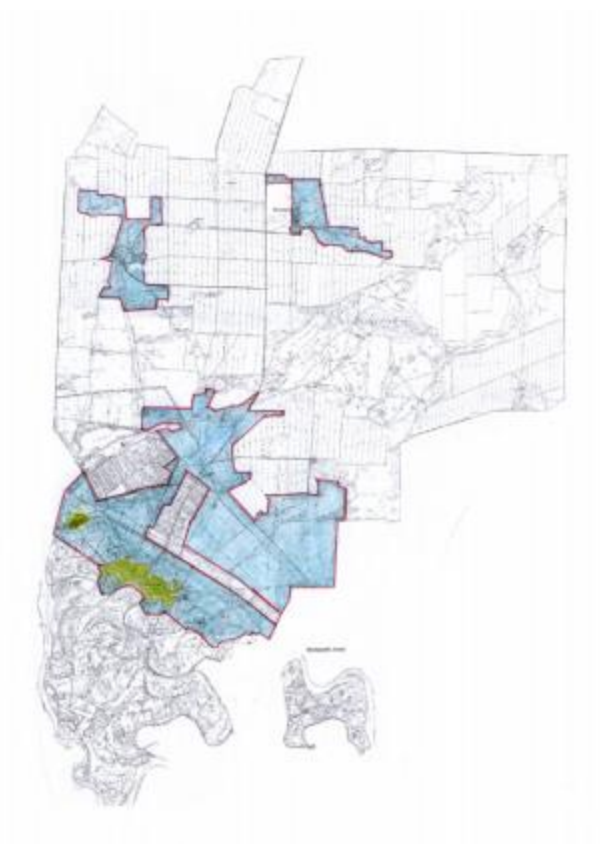


Условные обозначения:


-  - населенный пункт
-  - границы населенного пункта


Приложение 10
к совместному постановлению
и решению акимата района
Терецкөл от 16 ноября 2022 года
№ 324/8 и
Маслихата района Терецкөл
от 16 ноября 2022 года
№ 2/30

Границы (черты) населенных пунктов Песчанского сельского округа



Условные обозначения:

 - населенный пункт


 - границы населенного пункта

Приложение 11
к совместному постановлению
и решению акимата района
Тереңкөл от 16 ноября 2022 года
№ 324/8 и
Маслихата района Тереңкөл
от 16 ноября 2022 года
№ 2/30

Границы (черты) населенных пунктов Теренкольского сельского округа



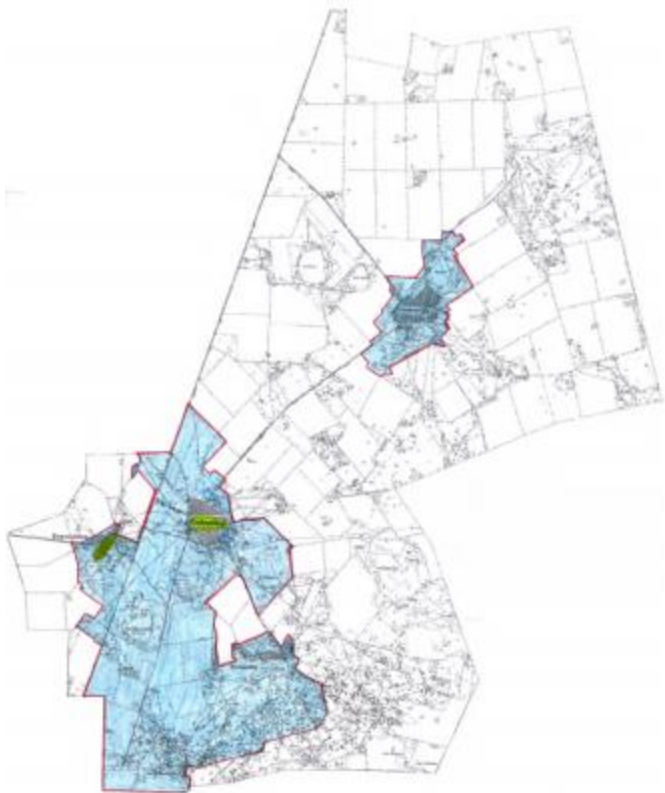
Условные обозначения:

 - населенный пункт



 - границы населенного пункта

Приложение 12
к совместному постановлению
и решению акимата района
Тереңкөл от 16 ноября 2022 года
№ 324/8 и
Маслихата района Тереңкөл
от 16 ноября 2022 года
№ 2/30

Границы (черты) населенных пунктов Федоровского сельского округа



Условные обозначения:

-  - населенный пункт
-  - границы населенного пункта