



Об утверждении границ оценочных зон и поправочных коэффициентов к базовым ставкам платы за земельные участки в населенных пунктах района Аккулы

Решение маслихата района Аккулы Павлодарской области от 22 июня 2022 года № 91/18. Зарегистрировано Департаментом юстиции Павлодарской области 27 июня 2022 года № 28613

В соответствии со статьей 11 Земельного кодекса Республики Казахстан, подпунктом 13) пункта 1 статьи 6 Закона Республики Казахстан "О местном государственном управлении и самоуправлении в Республике Казахстан", маслихат района Аккулы РЕШИЛ:

1. Утвердить границы оценочных зон в населенных пунктах района Аккулы согласно приложениям 1, 2, 3, 4, 5, 6, 7, 8, 9 и 10 к настоящему решению.

2. Утвердить поправочные коэффициенты к базовым ставкам платы за земельные участки сельских населенных пунктов района Аккулы согласно приложению 11 к настоящему решению.

3. Государственному учреждению "Аппарат маслихата района Аккулы" в установленном законодательством порядке обеспечить:

государственную регистрацию настоящего решения в Министерстве юстиции Республики Казахстан;

размещение настоящего решения на интернет-ресурсе маслихата района Аккулы.

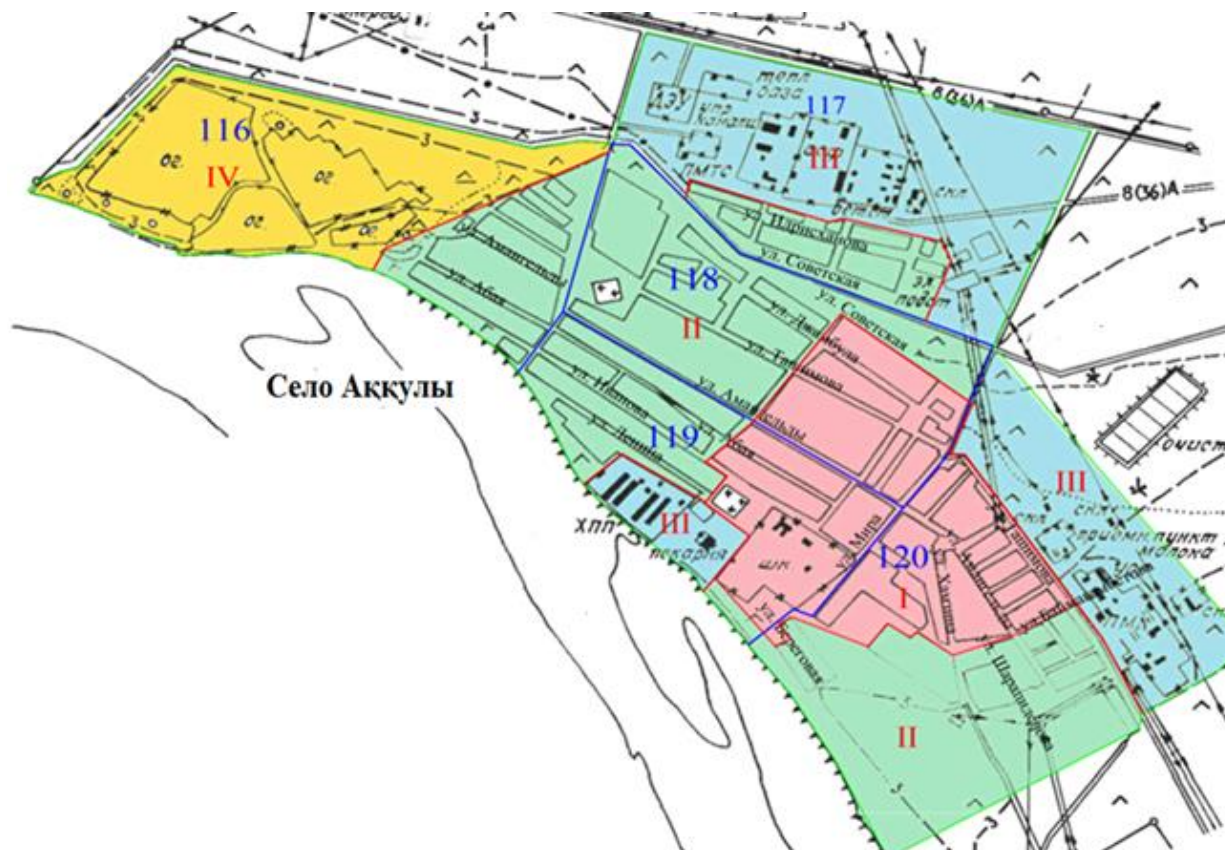
4. Настоящее решение вводится в действие по истечении десяти календарных дней после дня его первого официального опубликования.

Секретарь маслихата района Аккулы

К. Есимов

Приложение 1
к решению маслихата
района Аккулы
от 22 июня 2022 года
№ 91/18

Границы оценочных зон села Аккулы сельского округа Аккулы района Аккулы



Условные обозначения:



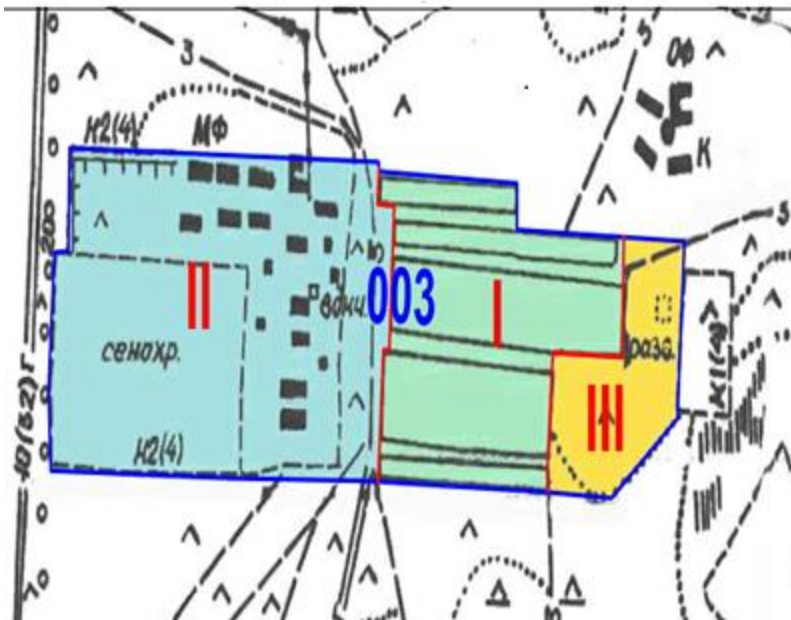
Приложение 2
к решению маслихата
района Аккулы
от 22 июня 2022 года
№ 91/18

Границы оценочных зон населенных пунктов Баймульдинского сельского округа района Аккулы

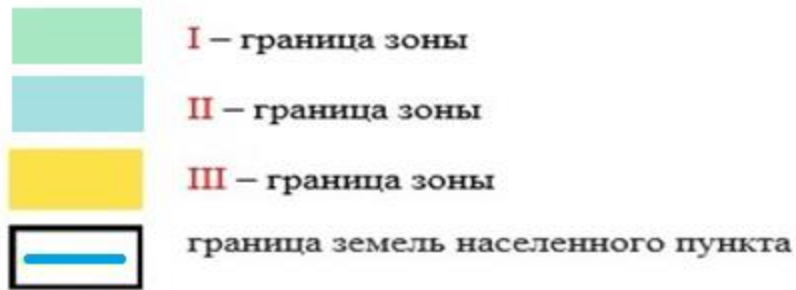


**Село имени Абылхаира
Баймульдина**

Село Такир



Условные обозначения:

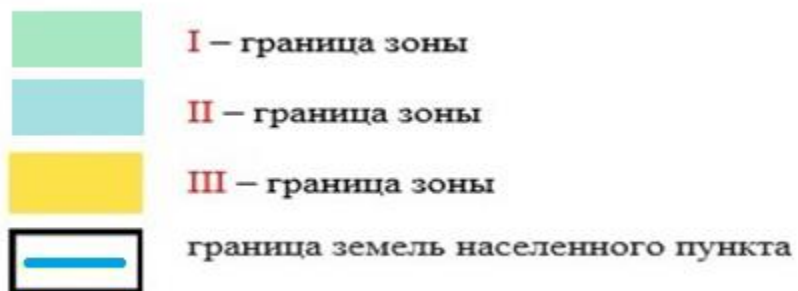


Приложение 3
к решению маслихата
района Аккулы
от 22 июня 2022 года
№ 91/18

Границы оценочных зон населенных пунктов Жамбылского сельского округа района Аккулы

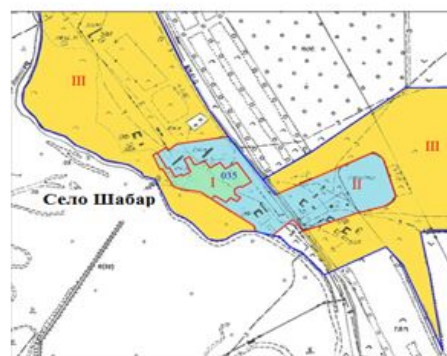
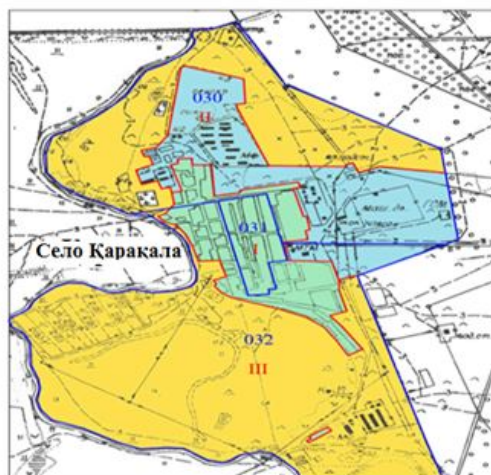


Условные обозначения:







Приложение 5
к решению маслихата
района Аккулы
от 22 июня 2022 года
№ 91/18

Границы оценочных зон населенных пунктов сельского округа Каракала района Аккулы

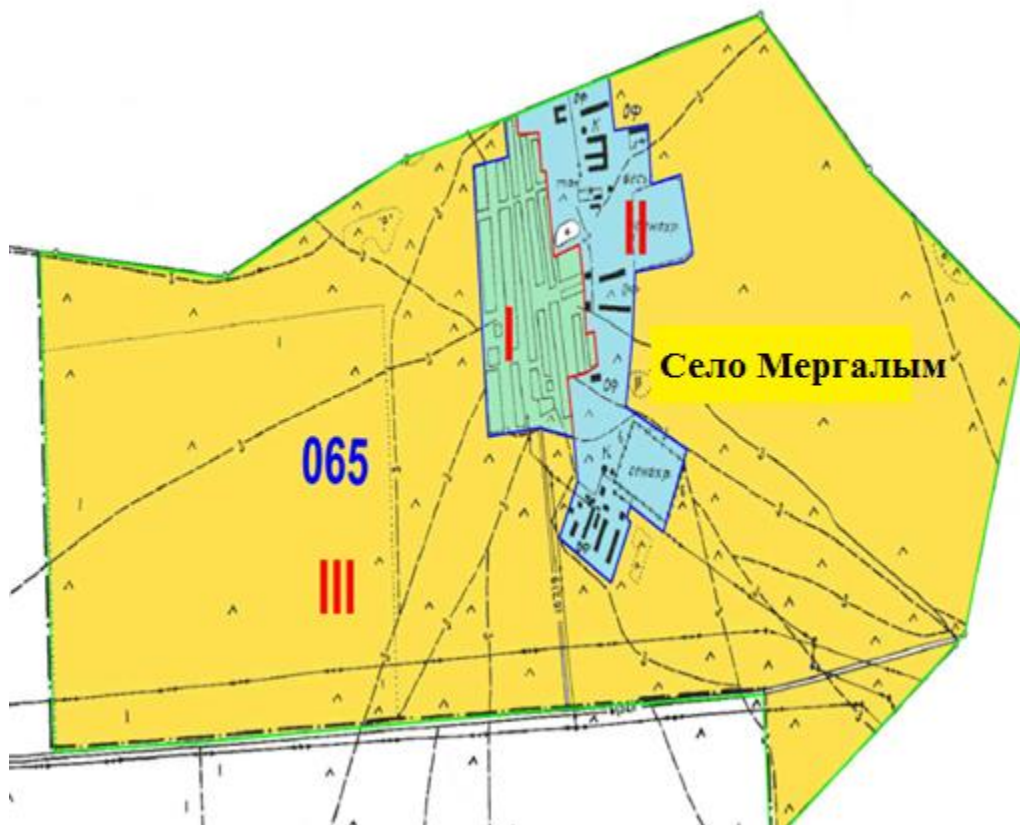


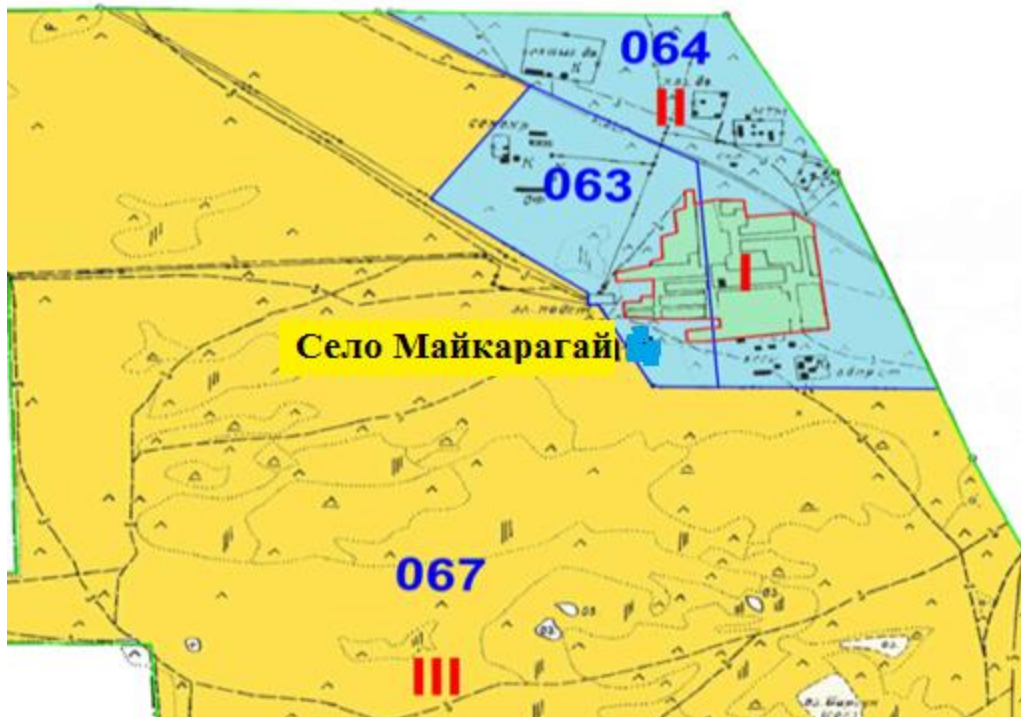
Условные обозначения:

-  I – граница зоны
-  II – граница зоны
-  III – граница зоны
-  граница земель населенного пункта

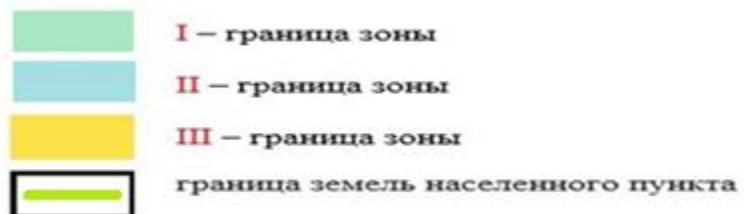
Приложение 6
к решению маслихата
района Аккулы
от 22 июня 2022 года
№ 91/18

Границы оценочных зон населенных пунктов Майкарагайского сельского округа района Аккулы



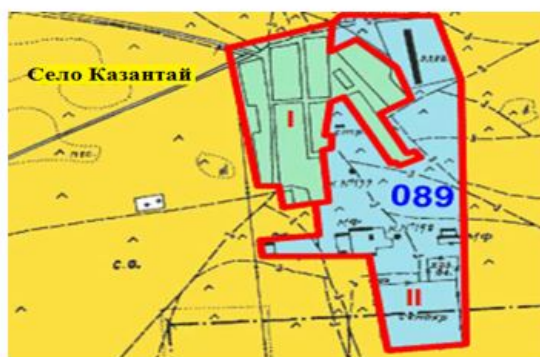
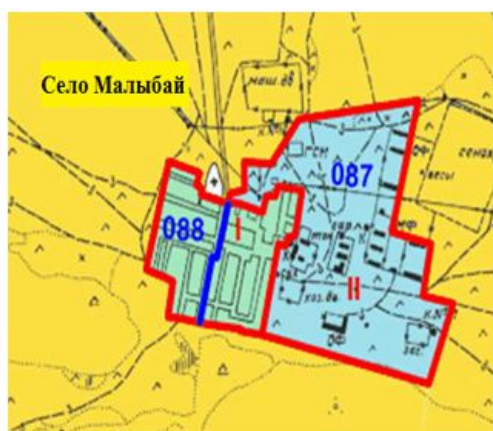
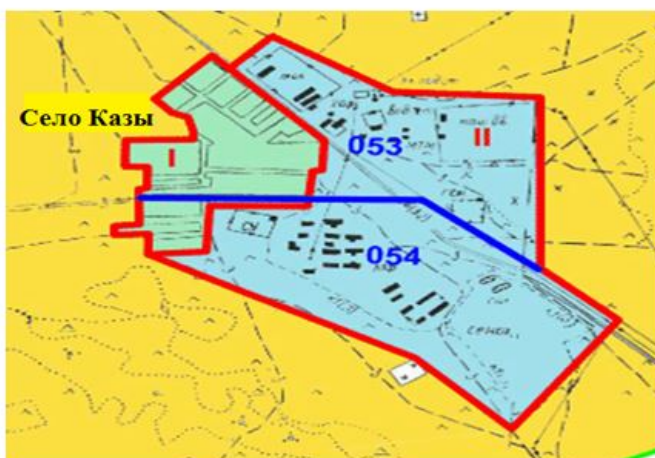


Условные обозначения:



Приложение 7
к решению маслихата
района Аккулы
от 22 июня 2022 года
№ 91/18

Границы оценочных зон населенных пунктов Малыбайского сельского округа района Аккулы



Условные обозначения:





- I – граница зоны
- II – граница зоны
- III – граница зоны
- граница земель населенного пункта

Приложение 8
к решению маслихата
района Аккулы
от 22 июня 2022 года
№ 91/18

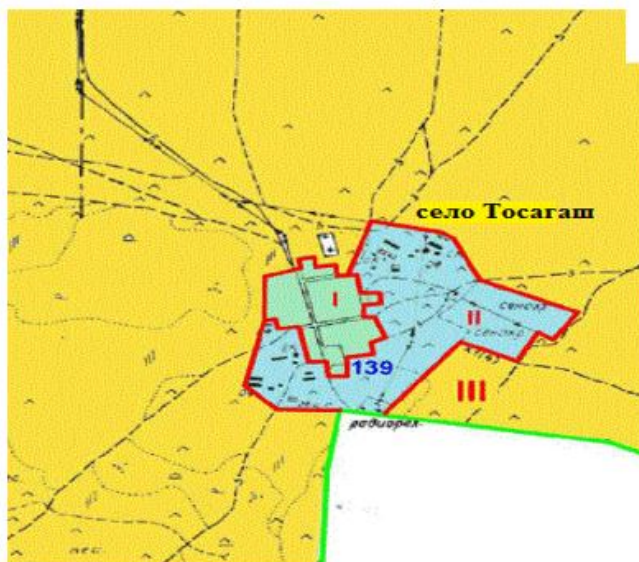
Границы оценочных зон населенных пунктов Шакинского сельского округа района Аккулы







Условные обозначения:

	I – граница зоны
	II – граница зоны
	III – граница зоны
	граница земель населенного пункта

Границы оценочных зон населенных пунктов Шарбактинского сельского округа района Аккулы



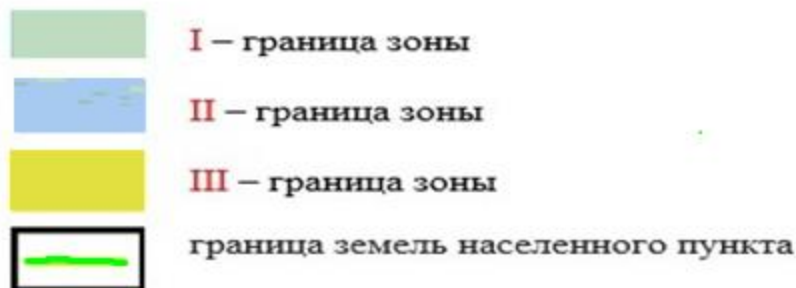
Условные обозначения:

-  I – граница зоны
-  II – граница зоны
-  III – граница зоны
-  граница земель населенного пункта

Границы оценочных зон населенных пунктов Ямышевского сельского округа района Аккулы



Условные обозначения:



Приложение 11
к решению маслихата
района Аккулы
от 22 июня 2022 года
№ 91/18

Поправочные коэффициенты к базовым ставкам платы за земельные участки в населенных пунктах района Аккулы

№	Сельский округ (населенные пункты)	Коэффициенты			
		I	II	III	IV
Сельский округ Аккулы					
1	Село Аккулы	1,6	1,3	1,2	1,1
Баймульдинский сельский округ					
2	Село имени Абылхаира Баймульдина	1,4	1,1	0,9	
3	Село Такир	1,4	1,1	0,9	
Жамбылский сельский округ					
4	Село Жамбыл	1,5	1,2	0,9	
5	Село Жанатан	1,5	1,2	0,9	
6	Село Айтей	1,5	1,2	0,9	
Кызылагашский сельский округ					
7	Село Бескарагай	1,4	1,1	0,9	
Сельский округ Қарақала					
8	Село Қарақала	1,5	1,2	0,9	
9	Село Шамши	1,5	1,2	0,9	
10	Село Шабар	1,5	1,2	0,9	
Майкарагайский сельский округ					
11	Село Майкарагай	1,4	1,1	0,9	
12	Село Мергалым	1,4	1,1	0,9	
Малыбайский сельский округ					
13	Село Малыбай	1,4	1,1	0,9	
14	Село Казы	1,4	1,1	0,9	
15	Село Казантай	1,4	1,1	0,9	

Шакинский сельский округ					
16	Село Шака	1,4	1,1	0,9	
17	Село Шоктал	1,4	1,1	0,9	
Шарбақтинский сельский округ					
18	Село Шарбақты	1,5	1,2	0,9	
19	Село Тосағаш	1,5	1,2	0,9	
20	Село Жабағлы	1,5	1,2	0,9	
Ямышевский сельский округ					
21	Село Ямышево	1,5	1,2	0,9	
22	Село Кызылкоғам	1,5	1,2	0,9	
23	Село Тлектес	1,5	1,2	0,9	

© 2012. РГП на ПХВ «Институт законодательства и правовой информации Республики Казахстан»
Министерства юстиции Республики Казахстан