



Об утверждении границ оценочных зон и поправочных коэффициентов к базовым ставкам платы за земельные участки в населенных пунктах Успенского района

Решение Успенского районного маслихата Павлодарской области от 11 апреля 2022 года № 91/14. Зарегистрировано в Министерстве юстиции Республики Казахстан 14 апреля 2022 года № 27582

В соответствии со статьей 11 Земельного кодекса Республики Казахстан, подпунктом 13) пункта 1 статьи 6 Закона Республики Казахстан "О местном государственном управлении и самоуправлении в Республике Казахстан", Успенский районный маслихат РЕШИЛ:

1. Утвердить границы оценочных зон в населенных пунктах Успенского района согласно приложениям 1, 2, 3, 4, 5, 6 и 7 к настоящему решению.

2. Утвердить поправочные коэффициенты к базовым ставкам платы за земельные участки в населенных пунктах Успенского района согласно приложению 8 к настоящему решению.

3. Контроль за исполнением настоящего решения возложить на постоянную комиссию Успенского районного маслихата по вопросам экономики и бюджета.

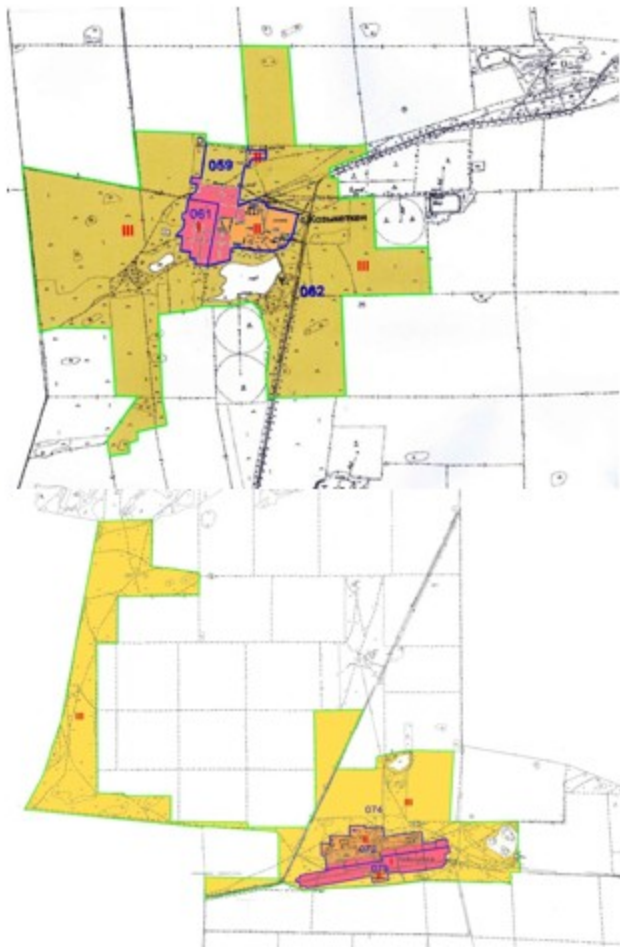
4. Настоящее решение вводится в действие по истечении десяти календарных дней после дня его первого официального опубликования.

Секретарь Успенского районного маслихата

Ж. Бараисов

Приложение 1
к решению Успенского
районного маслихата
от 11 апреля 2022 года
№ 91/14

**Границы оценочных зон населенных пунктов Козыкеткенского сельского округа
Успенского района**

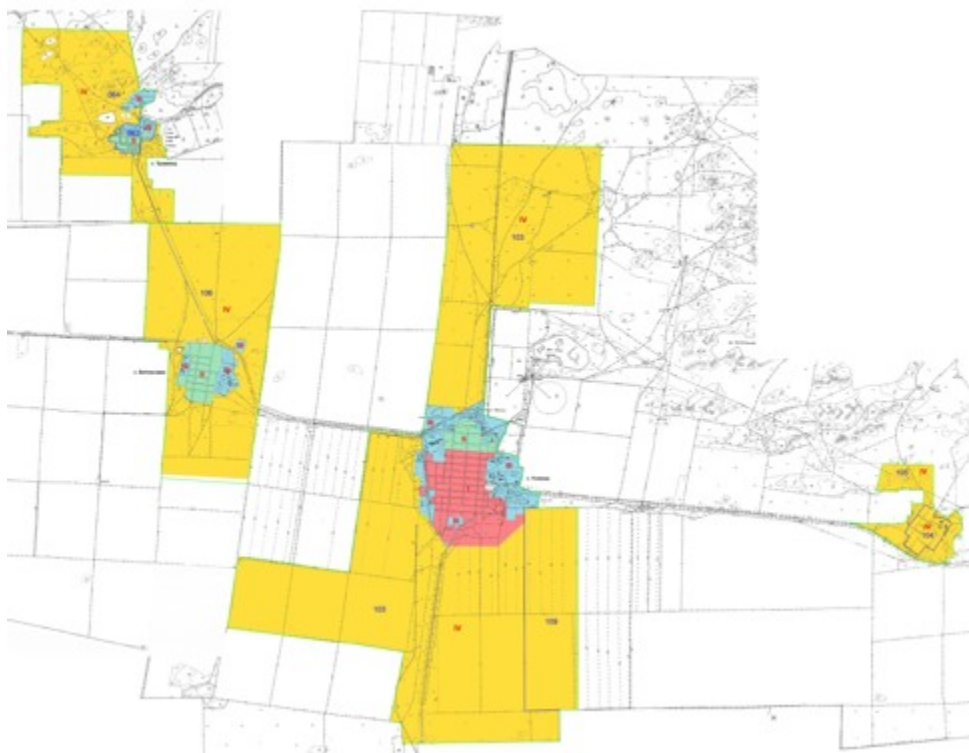


Условные обозначения:

-  Граница зоны I
-  Граница зоны II
-  Граница зоны III
-  Номера кадастровых кварталов
-  Границы земель населенных пунктов

Приложение 2
к решению Успенского
районного маслихата
от 11 апреля 2022 года
№ 91/14

Границы оценочных зон населенных пунктов Успенского сельского округа Успенского района

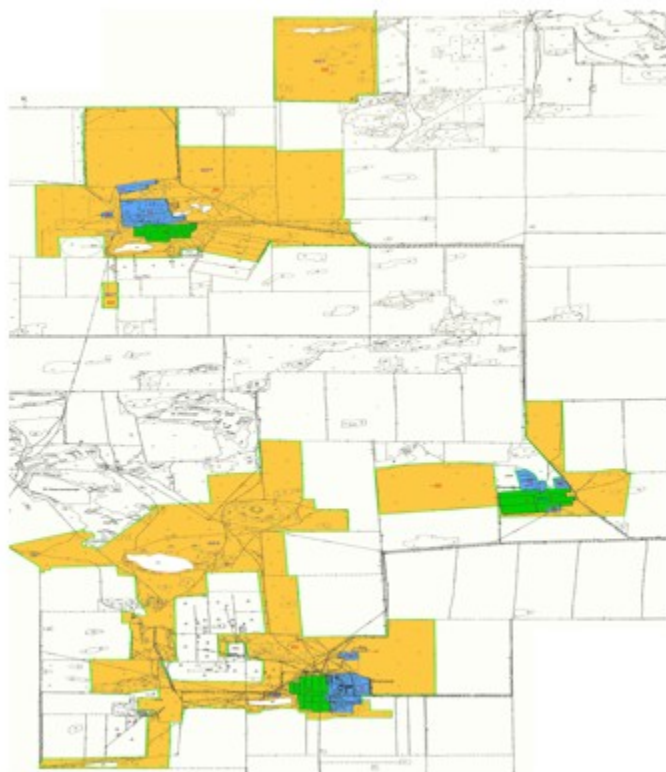


Условные обозначения:

	Граница зоны I
	Граница зоны II
	Граница зоны III
	Граница зоны IV
	Номера кадастровых кварталов
	Границы земель населенных пунктов

Приложение 3
к решению Успенского
районного маслихата
от 11 апреля 2022 года
№ 91/14

Границы оценочных зон населенных пунктов Ольгинского сельского округа Успенского района



Условные обозначения:

	Граница зоны I
	Граница зоны II
	Граница зоны III
	Номера кадастровых кварталов
	Границы земель населенных пунктов

Приложение 4
к решению Успенского
районного маслихата
от 11 апреля 2022 года
№ 91/14

Границы оценочных зон населенных пунктов Коньрозекского сельского округа Успенского района



Условные обозначения:



Приложение 5
к решению Успенского
районного маслихата
от 11 апреля 2022 года
№ 91/14

Границы оценочных зон населенных пунктов Лозовского сельского округа Успенского района

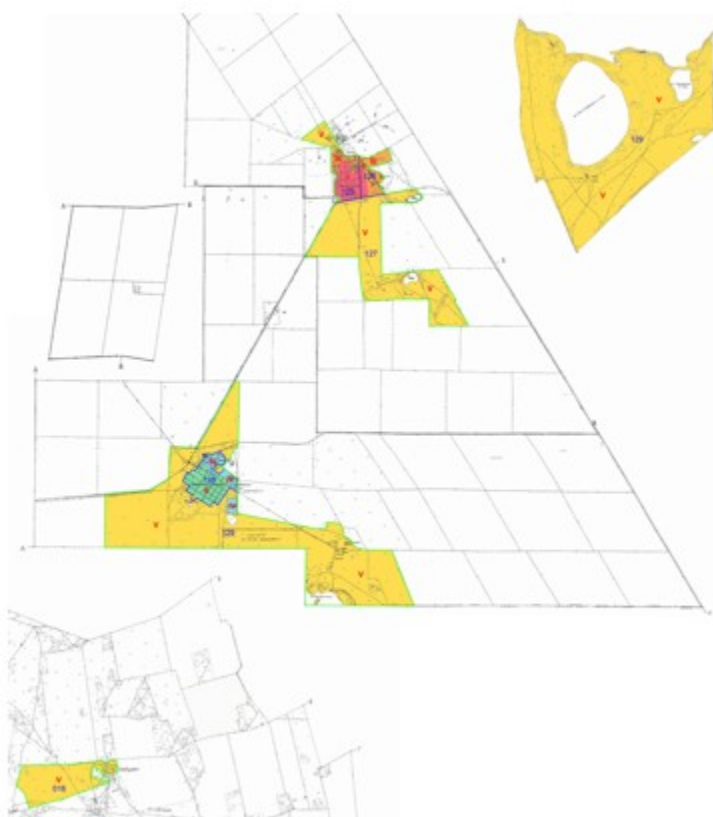


Условные обозначения:



Приложение 6
к решению Успенского
районного маслихата
от 11 апреля 2022 года
№ 91/14

Границы оценочных зон населенных пунктов Новопокровского сельского округа Успенского района

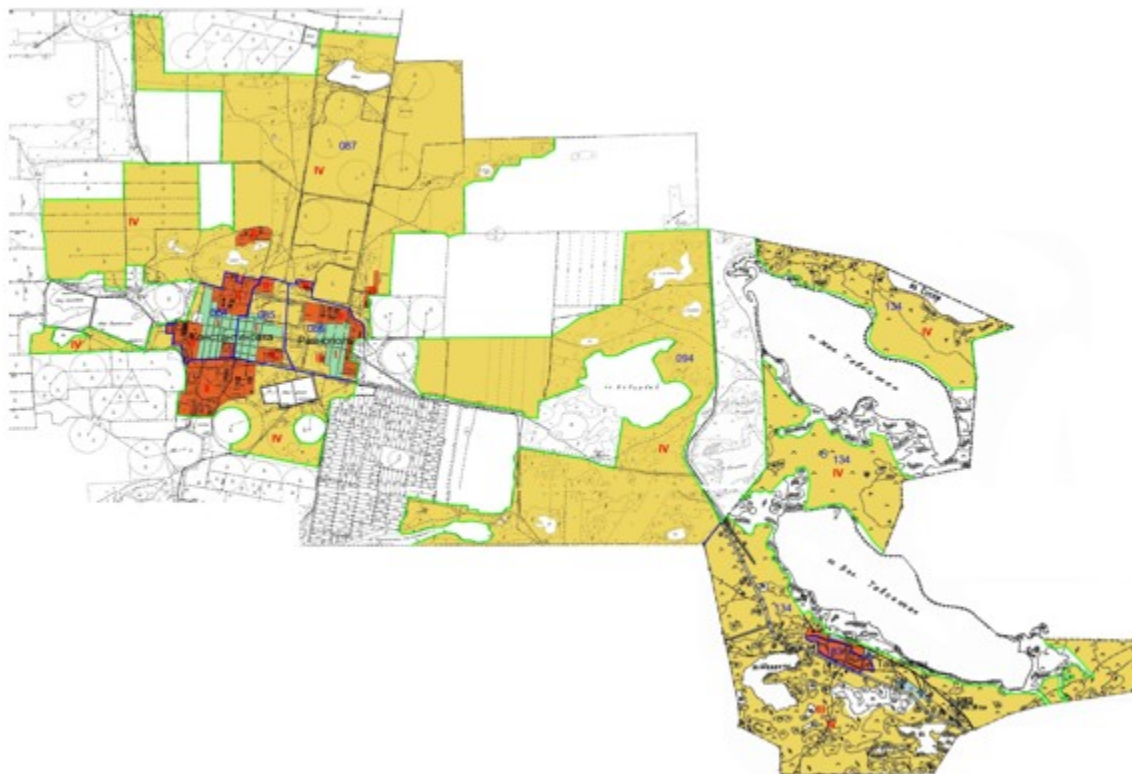


Условные обозначения:

	Граница зоны I
	Граница зоны II
	Граница зоны III
	Граница зоны IV
	Граница зоны V
	Номера кадастровых кварталов
	Границы земель населенных пунктов

Приложение 7
к решению Успенского
районного маслихата
от 11 апреля 2022 года
№ 91/14

Границы оценочных зон населенных пунктов Равнопольского сельского округа Успенского района



Условные обозначения:



Приложение 8
к решению Успенского
районного маслихата
от 11 апреля 2022 года
№ 91/14

Поправочные коэффициенты к базовым ставкам платы за земельные участки в населенных пунктах Успенского района

Номер зоны	Поправочные коэффициенты
Козыкеткенский сельский округ	
I	1,5
II	1,3
III	1,0
Успенский сельский округ	
I	1,5
II	1,4
III	1,2
IV	1,0
Ольгинский сельский округ	
I	1,4
II	1,2
III	1,0
Конырозекский сельский округ	
I	1,5
II	1,4
III	1,3
IV	1,2

V	1,0	
Лозовский сельский округ		
I	1,5	
II	1,4	
III	1,3	
IV	1,2	
V	1,0	
Новопокровский сельский округ		
I	1,5	
II	1,4	
III	1,3	
IV	1,2	
V	1,0	
Равнопольский сельский округ		
I	1,4	
II	1,3	
III	1,2	
IV		1,0

© 2012. РГП на ПХВ «Институт законодательства и правовой информации Республики Казахстан»
Министерства юстиции Республики Казахстан