



## **Об установлении границы села Жартас Карагандинского сельского округа Абайского района Карагандинской области**

Совместные постановление акимата Абайского района Карагандинской области от 3 ноября 2023 года № 53/01 и решение Абайского районного маслихата Карагандинской области от 3 ноября 2023 года № 11/103. Зарегистрировано в Департаменте юстиции Карагандинской области 6 ноября 2023 года № 6513-09

В соответствии с Земельным кодексом Республики Казахстан, Законами Республики Казахстан "Об административно-территориальном устройстве Республики Казахстан" и "О местном государственном управлении и самоуправлении в Республике Казахстан", акимат Абайского района ПОСТАНОВЛЯЕТ и Абайский районный маслихат РЕШИЛ:

1. Установить границы села Жартас Карагандинского сельского округа Абайского района Карагандинской области общей площадью 2356,4687 гектар согласно приложению к настоящему совместному постановлению и решению.

2. Контроль за исполнением настоящего совместного постановления и решения маслихата возложить на курирующего заместителя акима Абайского района.

3. Настоящее совместное постановление и решение вводится в действие по истечении десяти календарных дней после дня его первого официального опубликования.

*акимат Абайского района*

*Председатель Абайского районного маслихата*

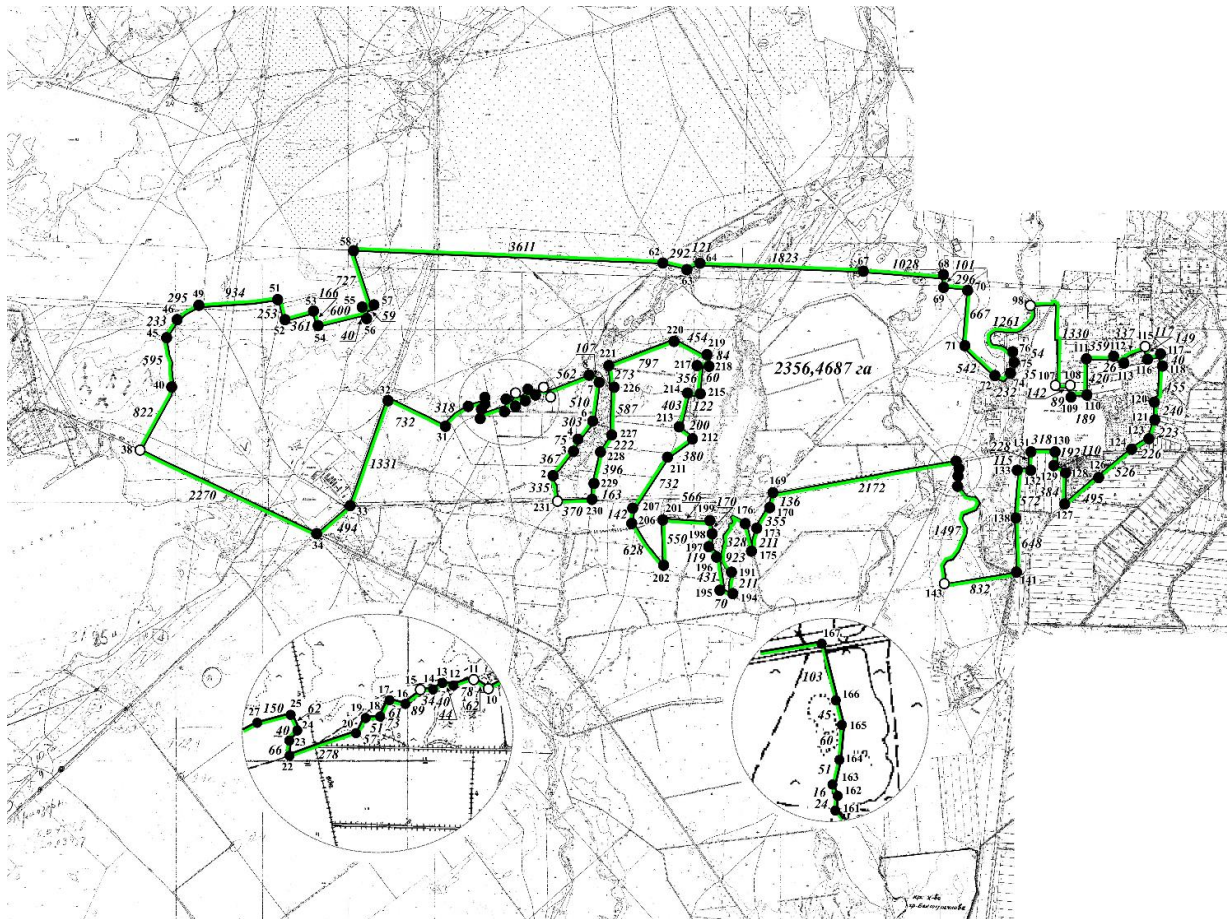
*С. Оспанов*

*Д. Сакенов*


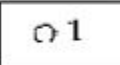

Приложение к совместному  
постановлению и решению  
акимата

Абайского района  
от 3 ноября 2023 года  
№ 53/01 и  
Абайского районного  
маслихата  
от 3 ноября 2023 года  
№ 11/103

**Граница села Жартас Карагандинского сельского округа Абайского района Карагандинской области**



Условные обозначения:

- |   |                                       |
|---|---------------------------------------|
|  | граница населенного пункта;           |
|  | номер поворотной точки;               |
|  | межевой знак, установленный в натуре; |
| <b>3611</b>   | меры линий в метрах.                  |