

## **Об утверждении границ оценочных зон и поправочных коэффициентов к базовым ставкам платы за земельные участки города Лисаковска**

Решение маслихата Костанайской области от 27 декабря 2023 года № 106.  
Зарегистрировано в Департаменте юстиции Костанайской области 10 января 2024 года № 10130-10

В соответствии с пунктом 1 статьи 11 Земельного кодекса Республики Казахстан, подпунктом 13) пункта 1 статьи 6 Закона Республики Казахстан "О местном государственном управлении и самоуправлении в Республике Казахстан" Костанайский областной маслихат РЕШИЛ:

1. Утвердить границы оценочных зон и поправочные коэффициенты к базовым ставкам платы за земельные участки города Лисаковска согласно приложению к настоящему решению.

2. Признать утратившими силу:

1) решение маслихата Костанайской области "Об утверждении границ оценочных зон и поправочных коэффициентов к базовой ставке платы за земельные участки города Лисаковска" от 10 июня 2011 года № 390 (зарегистрировано в Реестре государственной регистрации нормативных правовых актов под № 3764);

2) решение маслихата Костанайской области "О внесении изменений в решение маслихата от 10 июня 2011 года № 390 "Об утверждении поправочных коэффициентов к базовой ставке платы за земельные участки и границ зон земель города Лисаковска" от 15 марта 2017 года № 131 (зарегистрировано в Реестре государственной регистрации нормативных правовых актов под № 7011).

3. Настоящее решение вводится в действие по истечении десяти календарных дней после дня его первого официального опубликования.









*Председатель Костанайского областного маслихата*

*С. Ещанов*

Приложение к  
решению маслихата  
от 27 декабря 2023 года  
№ 106

**Границы оценочных зон города Лисаковска**



Условные обозначения:	
	граница города Лисаковска;
	граница кадастрового квартала;
	граница оценочной зоны;
	земли лесного фонда;
	лесоохранная полоса;
	водоохранная полоса;
	водоохранная зона;
<b>003</b>	номер кадастрового квартала;
	номер оценочной зоны

№	Номер оценочной зоны	Границы оценочных зон	Поправочные коэффициенты к базовым ставкам платы за земельные участки
1	2	3	4
1	1	Земельно-кадастровый квартал 001 микрорайоны: 1-7, 8, 11, 19, 20 промышленная коммунальная зона Земельно-кадастровый квартал 990	2,0

		<p>гаражные общества: "Тулпар", "Заря", "Планета", "Восход", "Рассвет", "Гаражный кооператив № 1"</p>	
2	2	<p>Земельно-кадастровый квартал 005 промышленная зона, з е м л и сельскохозяйственного использования, земли запаса, лесного фонда, водного фонда</p> <p>Земельно-кадастровый квартал 025 земли железнодорожного транспорта</p> <p>Земельно-кадастровый квартал 026 земли автотранспорта, водохозяйственных объектов, линий электропередач</p>	1,9
3	3	<p>Земельно-кадастровый квартал 002 микрорайоны: 9-10, 12-18, 21-25</p> <p>Земельно-кадастровые кварталы 003-004 поселок Октябрьский</p> <p>Земельно-кадастровый квартал 990 гаражные общества: "Старт", "Юпитер", "Урал", "Союз"</p>	1,8
4	4	<p>Земельно-кадастровые кварталы 006-011 садово-огородное товарищество "Урожайное-I"</p> <p>Земельно-кадастровые кварталы 012-018 садово-огородное товарищество "Урожайное-II"</p> <p>Земельно-кадастровые кварталы 019-020 садово-огородное товарищество "Химик"</p> <p>Земельно-кадастровые кварталы 021-022 садово-огородное товарищество "Боксит"</p>	1,1

		Земельно-кадастровые кварталы 023-024 садово-огородное товарищество "Дастархан "	
--	--	--	--

© 2012. РГП на ПХВ «Институт законодательства и правовой информации Республики Казахстан»  
Министерства юстиции Республики Казахстан