



## **Об утверждении проекта (схемы) зонирования земель города Лисаковска**

Решение маслихата города Лисаковска Костанайской области от 12 июля 2023 года № 40. Зарегистрировано в Департаменте юстиции Костанайской области 18 июля 2023 года № 10042

В соответствии с пунктом 2 статьи 8 Земельного кодекса Республики Казахстан, статьей 6 Закона Республики Казахстан "О местном государственном управлении и самоуправлении в Республике Казахстан" Лисаковский городской маслихат РЕШИЛ:

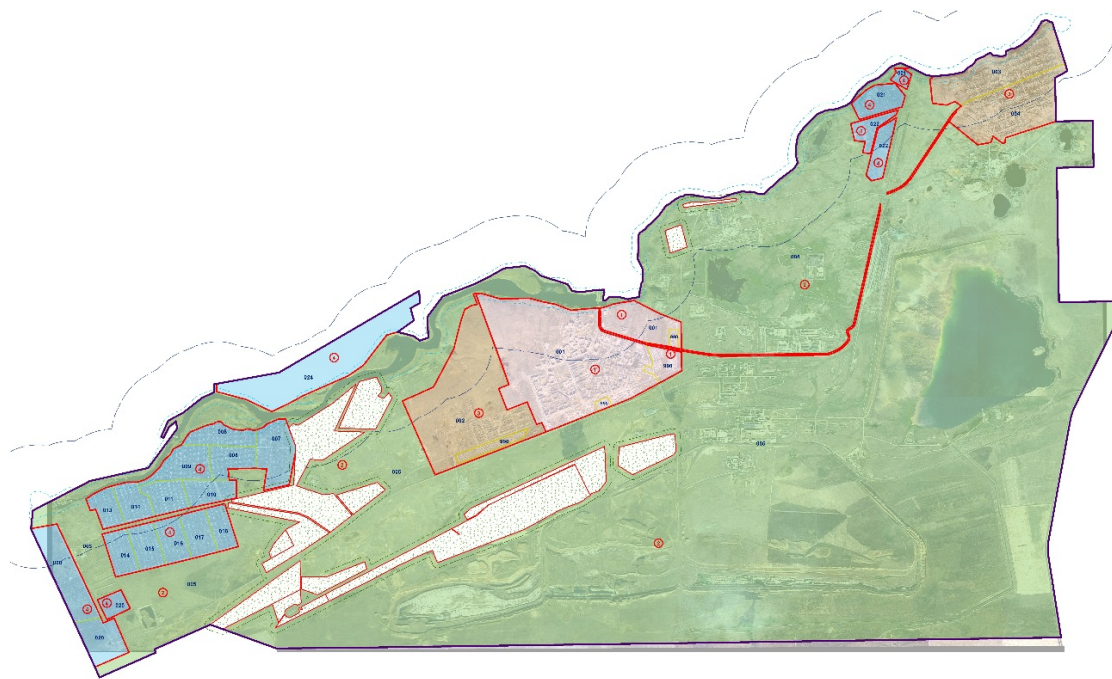
1. Утвердить проект (схему) зонирования земель города Лисаковска, согласно приложению к настоящему решению.
2. Настоящее решение вводится в действие по истечении десяти календарных дней после дня его первого официального опубликования.










*Председатель городского маслихата*

*К. Мухамадиева*

Приложение  
к решению маслихата  
от 12 июля 2023 года  
№ 40

**Проект (схема) зонирования земель города Лисаковска**



Условные обозначения:	
	граница города Лисаковска;
	граница кадастрового квартала;
	граница оценочной зоны;
	земли лесного фонда;
	лесоохранная полоса;
	водоохранная полоса;
	водоохранная зона;
	номер кадастрового квартала;
	номер оценочной зоны