



Об установлении границ (черт) некоторых населенных пунктов Индерского района

Совместное постановление Индерского районного акимата Атырауской области от 8 августа 2023 года № 156 и решение Индерского районного маслихата Атырауской области от 8 августа 2023 года № 33-VIII. Зарегистрировано в Департаменте юстиции Атырауской области 11 августа 2023 года № 5072-06

В соответствии с пунктом 5 статьи 108 Земельного кодекса Республики Казахстан, подпунктом 3) статьи 12 Закона Республики Казахстан "Об административно-территориальном устройстве Республики Казахстан" акимат Индерского района ПОСТАНОВЛЯЕТ и Индерский районный маслихат РЕШИЛ:

1. Установить границы (черты) сел Ынтымак, Аккала, Курылыс, Кызылжар, Кетебай Индерского района согласно приложениям 1, 2, 3, 4, 5 к настоящему совместному постановлению и решению.

2. Настоящее совместное постановление и решения вводится в действие по истечении десяти календарных дней после дня его первого официального опубликования.

*Исполняющий обязанности
акима Индерского района*

А. Уразғалиев

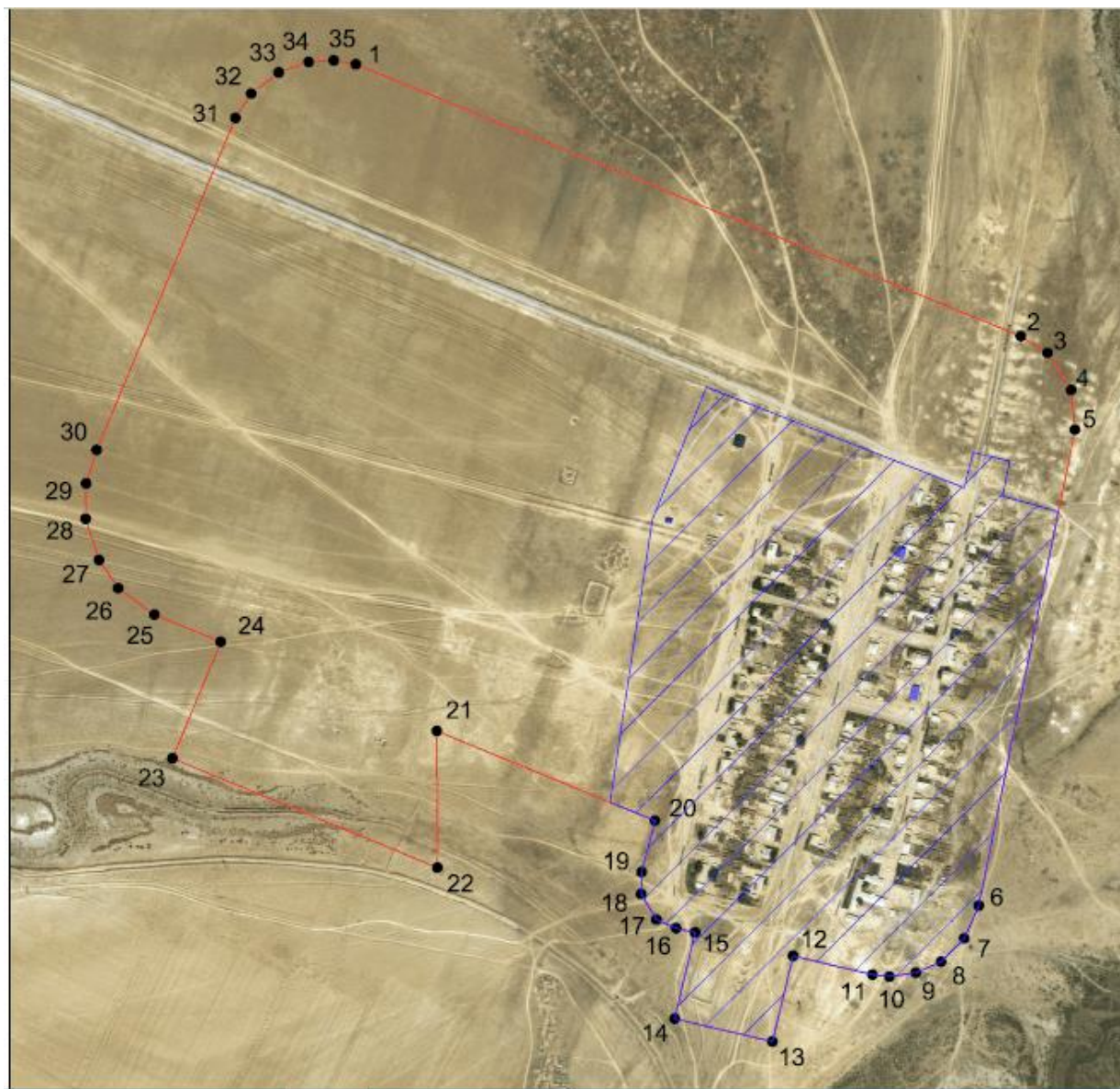
*Председатель Индерского
районного маслихата*

А. Рамазанов

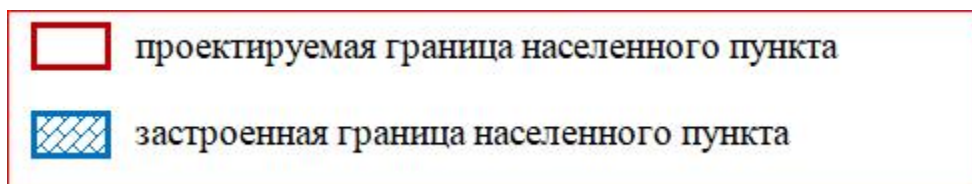
Приложение 1 к совместному
постановлению и решению
акимат Индерского района от
8 августа 2023 года № 156 и
Индерского районного
маслихата от 8 августа 2023
года № 33-VIII

ПЛАН административной границы села Ынтымак

Есболского сельского округа Индерского района Атырауской области



Условные обозначения:



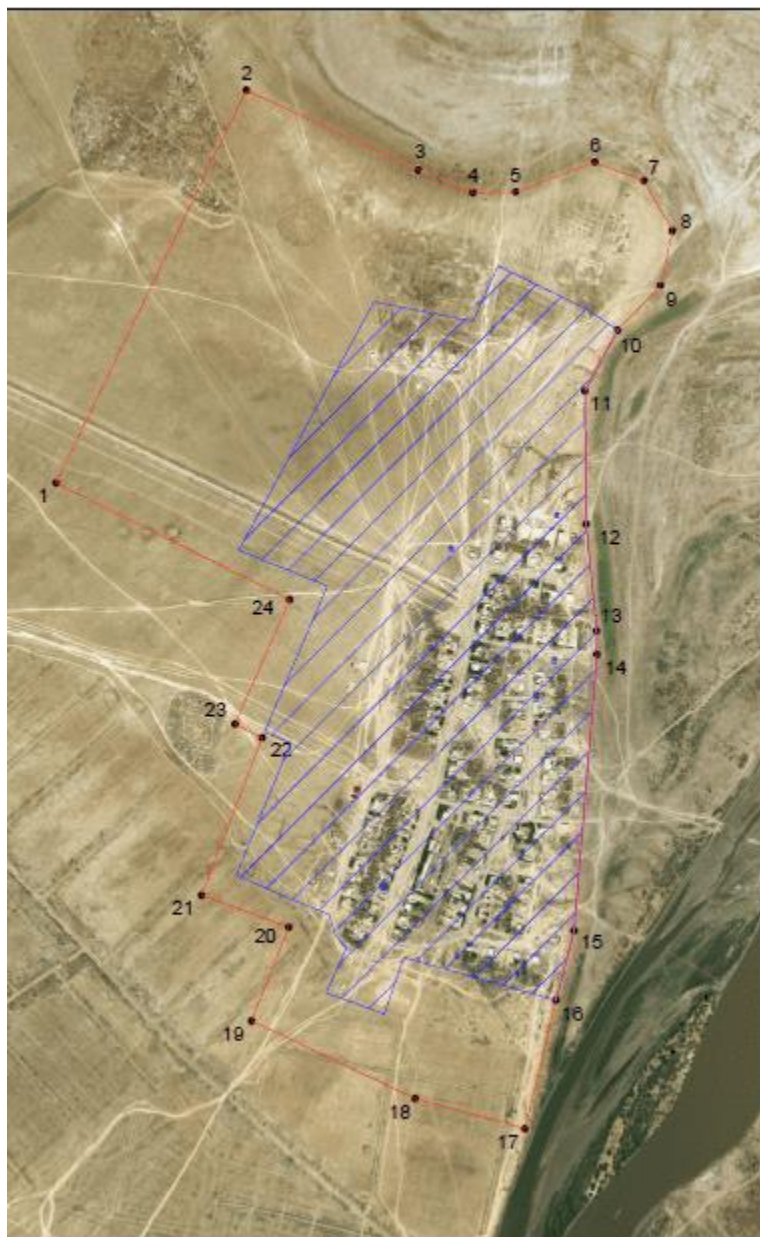
Общая площадь границы села Ынтымак – 124,51 гектар

Протяженность границы – 5031,0377 метр

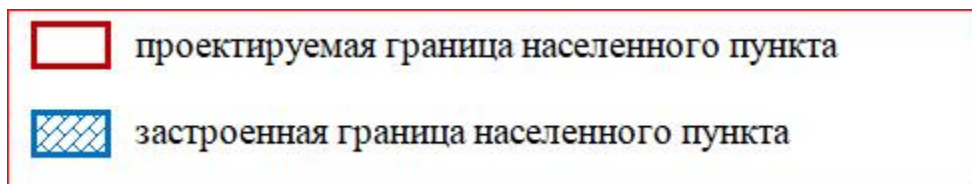
Приложение 2 к совместному постановлению и решению акимат Индерского района от 8 августа 2023 года № 156 и Индерского районного маслихат от 8 августа 2023 года № 33-VIII

ПЛАН административной границы села Аккала

Елтайского сельского округа Индерского района Атырауской области



Условные обозначения:



Общая площадь границы села Аккала – 214,87 гектар
Протяженность границы – 7122,3281 метр


Приложение 3 к совместному постановлению и решению акимат Индерского района от 8 августа 2023 года № 156 и Индерского районного маслихата от 8 августа 2023 года № 33-VIII


ПЛАН административной границы села Курылыс

Жарсуатского сельского округа Индерского района Атырауской области



Условные обозначения:

 проектируемая граница населенного пункта

 застроенная граница населенного пункта

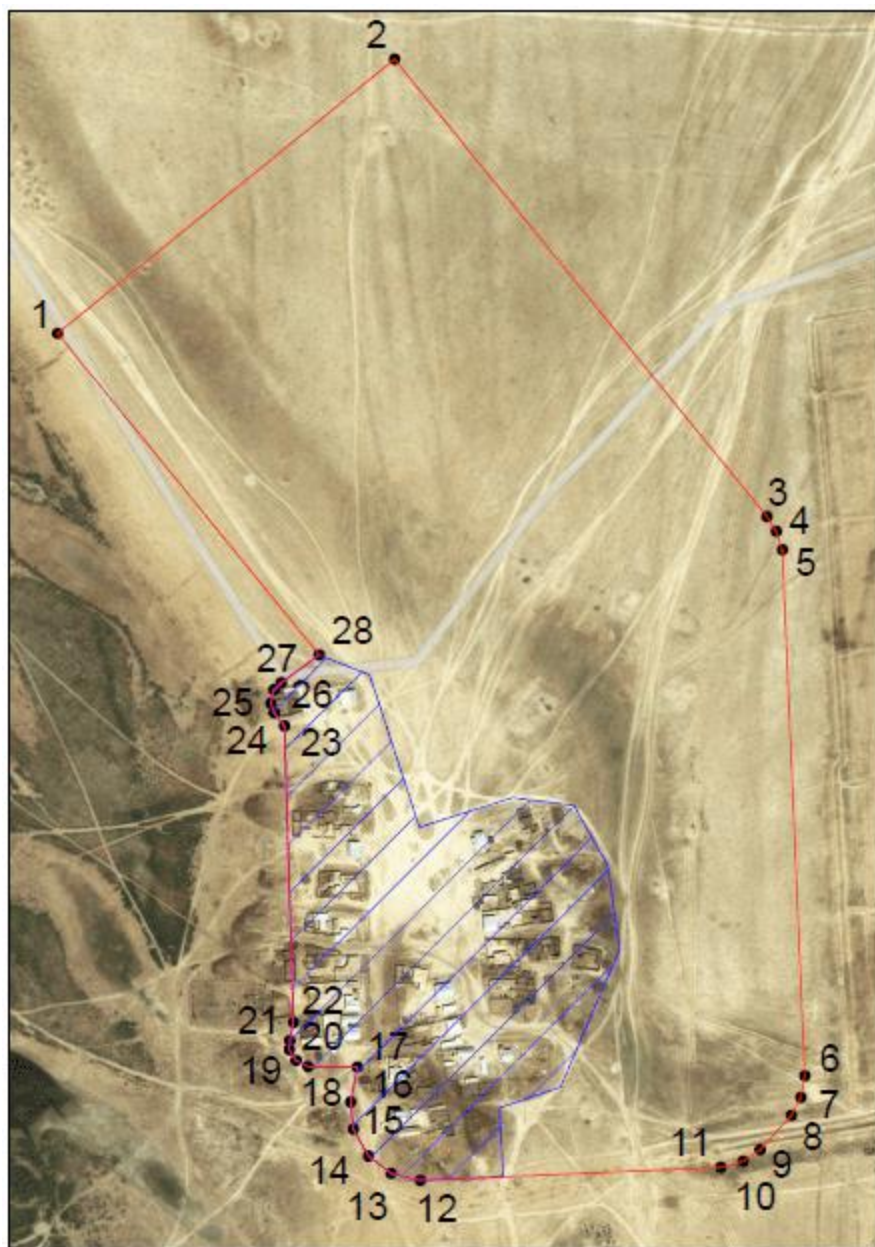
Общая площадь границы села Курылыс – 90,45 гектар

Протяженность границы – 4290,9781 метр

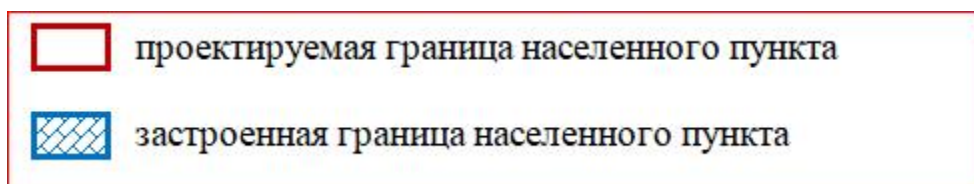
Приложение 4 к совместному
постановлению и решению
Акимат Индерского района от 8
августа 2023 года № 156 и
Индерского районного маслихат
от 8 августа 2023 года № 33-VIII

ПЛАН административной границы села Кызылжар

Жарсуатского сельского округа Индерского района Атырауской области



Условные обозначения:



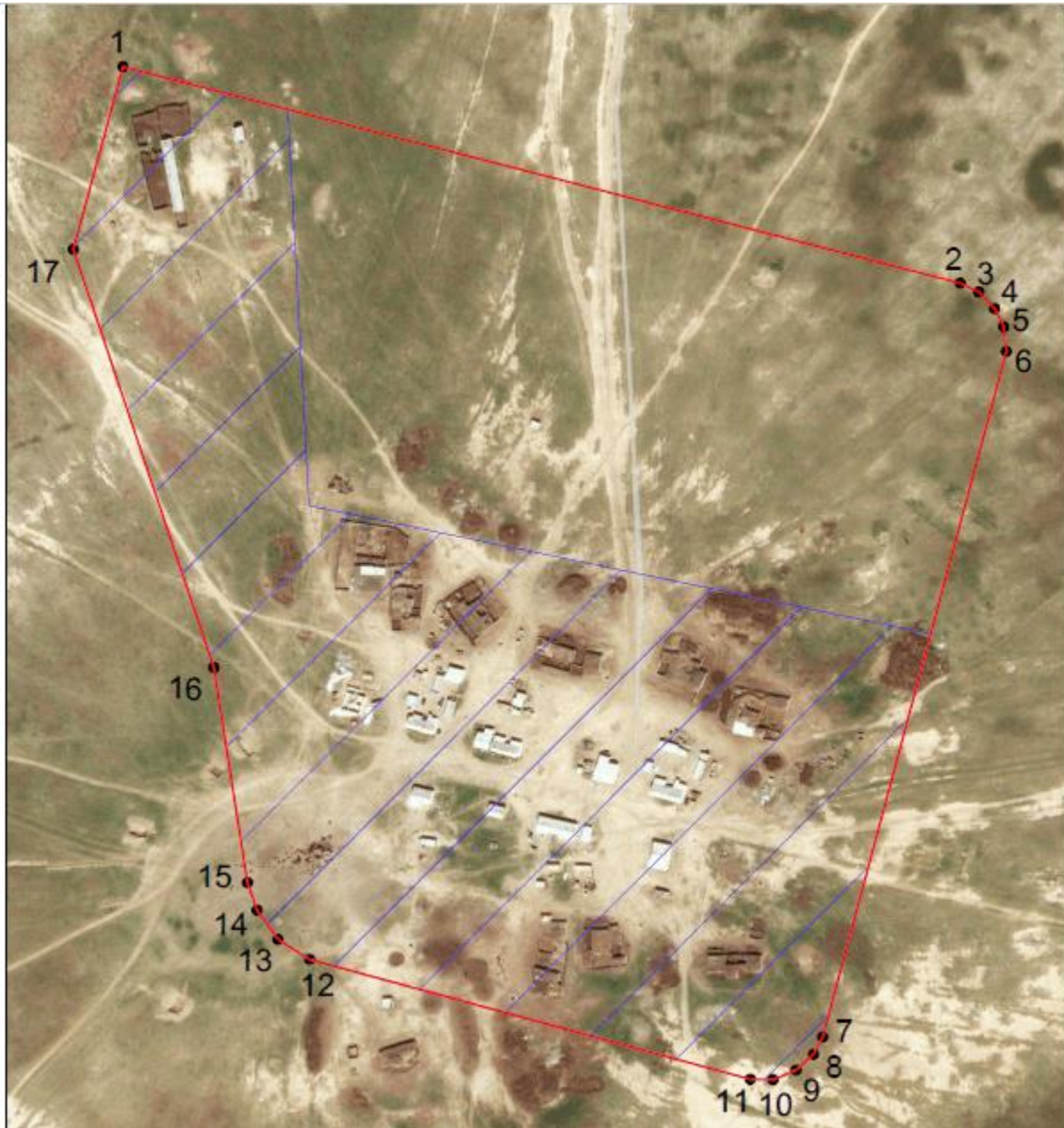
Общая площадь границы села Кызылжар – 41,73 гектар

Протяженность границы – 2804,3107 метр


Приложение 5 к совместному
постановлению и решению
Акимат Индерского района от 8


ПЛАН административной границы села Кетебай

Жарсуатского сельского округа Индерского района Атырауской области



Условные обозначения:

 проектируемая граница населенного пункта

 застроенная граница населенного пункта

Общая площадь границы села Кетебай – 24,3 гектар

Протяженность границы – 1956,5435 метр

© 2012. РГП на ПХВ «Институт законодательства и правовой информации Республики Казахстан»
Министерства юстиции Республики Казахстан