

Об установлении границ (черты) сел Копжасар, Салтанат, Саралжын, Аккус, Борык, Бирлик, Ушкемпир

Совместное постановление акимата Жангалинского района Западно-Казахстанской области от 17 января 2023 года № 7 и решение Жангалинского районного маслихата Западно-Казахстанской области от 17 января 2023 года № 33-5. Зарегистрировано Департаментом юстиции Западно-Казахстанской области 24 января 2023 года № 7107

В соответствии с пунктом 5 статьи 108 Земельного кодекса Республики Казахстан, подпунктом 3) статьи 12 Закона Республики Казахстан "Об административно-территориальном устройстве Республики Казахстан", акимат Жангалинского района ПОСТАНОВЛЯЕТ и Жангалинский районный маслихат РЕШИЛ:

1. Установить границу (черту) села Копжасар Копжасарского сельского округа Жангалинского района общей площадью 195,8925 гектаров согласно приложению 1 к настоящему совместному постановлению и решению.

2. Установить границу (черту) села Салтанат Копжасарского сельского округа Жангалинского района общей площадью 94,6700 гектаров согласно приложению 2 к настоящему совместному постановлению и решению.

3. Установить границу (черту) села Саралжын Копжасарского сельского округа Жангалинского района общей площадью 64,2800 гектаров согласно приложению 3 к настоящему совместному постановлению и решению.

4. Установить границу (черту) села Аккус Пятимарского сельского округа Жангалинского района общей площадью 60,9492 гектаров согласно приложению 4 к настоящему совместному постановлению и решению.

5. Установить границу (черту) села Борык Пятимарского сельского округа Жангалинского района общей площадью 115,5713 гектаров согласно приложению 5 к настоящему совместному постановлению и решению.

6. Установить границу (черту) села Бирлик Бирликского сельского округа Жангалинского района общей площадью 99,3713 гектаров согласно приложению 6 к настоящему совместному постановлению и решению.

7. Установить границу (черту) села Ушкемпир Бирликского сельского округа Жангалинского района общей площадью 36,5500 гектаров согласно приложению 7 к настоящему совместному постановлению и решению.

8. Государственному учреждению "Аппарат акима Жангалинского района" в порядке, установленном законодательством Республики Казахстан, обеспечить размещение настоящего совместного постановления акимата Жангалинского района и

решения Жангалинского районного маслихата на интернет-ресурсе акимата Жангалинского района после его официального опубликования.

9. Контроль за исполнением настоящего совместного постановления акимата Жангалинского района и решения Жангалинского районного маслихата возложить на курирующего заместителя акима Жангалинского района.

10. Настоящее совместное постановление акимата Жангалинского района и решения Жангалинского районного маслихата вводится в действие по истечении десяти календарных дней после дня его первого официального опубликования.

*Аким Жангалинского района
Председатель маслихата*

Д. Закарин


С. Жардемалиевд

Приложение 1 к совместному
постановлению и решению
акимата Жангалинского района
Западно-Казахстанской области
от 17 января 2023 года № 7 и
районного маслихата
от 17 января 2023 года № 33-5

Граница (черта) села Копжасар, Копжасарского сельского округа, Жангалинского района



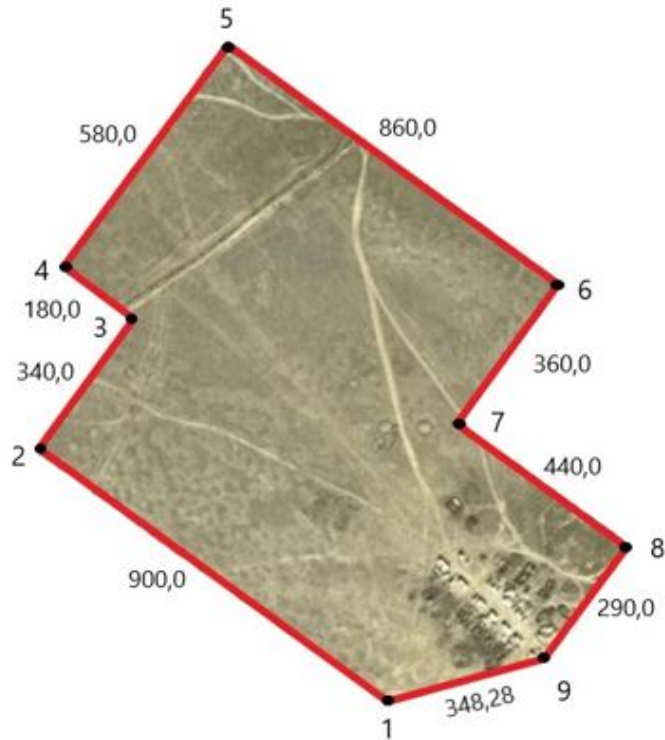
Условные обозначения:

 Граница села Копжасар
Общая площадь – 195,8925 гектар


 Земли населенного пункта села Копжасар

Приложение 2 к совместному
постановлению и решению
акимата Жангалинского района
Западно-Казахстанской области
от 17 января 2023 года № 7 и
районного маслихата
от 17 января 2023 года № 33-5

Граница (черта) села Салтанат, Копжасарского сельского округа, Жангалинского района



Условные обозначения:

 Граница села Салтанат
Общая площадь – 94,6700 гектар



 Земли населенного пункта села Салтанат

Приложение 3 к совместному
постановлению и решению
акимата Жангалинского района
Западно-Казахстанской области
от 17 января 2023 года № 7 и
районного маслихата от 17
января 2023 года № 33-5

Граница (черта) села Саралжын, Копжасарского сельского округа, Жангалинского района



Условные обозначения:

-  Граница села Саралжын
Общая площадь – 64,2800 гектар
-  Земли населенного пункта села Саралжын

Приложение 4 к совместному постановлению и решению акимата Жангалинского района Западно-Казахстанской области от 17 января 2023 года № 7 и районного маслихата от 17 января 2023 года № 33-5

Граница (черта) села Аккус, Пятимарского сельского округа, Жангалинского района



Условные обозначения:



Граница села Аккус
Общая площадь – 60,9492 гектар



Земли населенного пункта села Аккус

Приложение 5 к совместному
постановлению и решению
акимата Жангалинского района
Западно-Казахстанской области
от 17 января 2023 года № 7 и
районного маслихата
от 17 января 2023 года № 33-5


Граница (черта) села Борык, Пятимарского сельского округа, Жангалинского района




1:10 000



Условные обозначения:

 Граница села Борык
Общая площадь – 115,5713 гектар



 Земли населенного пункта села Борык

Приложение 6 к совместному постановлению и решению акимата Жангалинского района Западно-Казахстанской области от 17 января 2023 года № 7 и районного маслихата от 17 января 2023 года № 33-5

Граница (черта) села Бирлик, Бирликского сельского округа, Жангалинского района

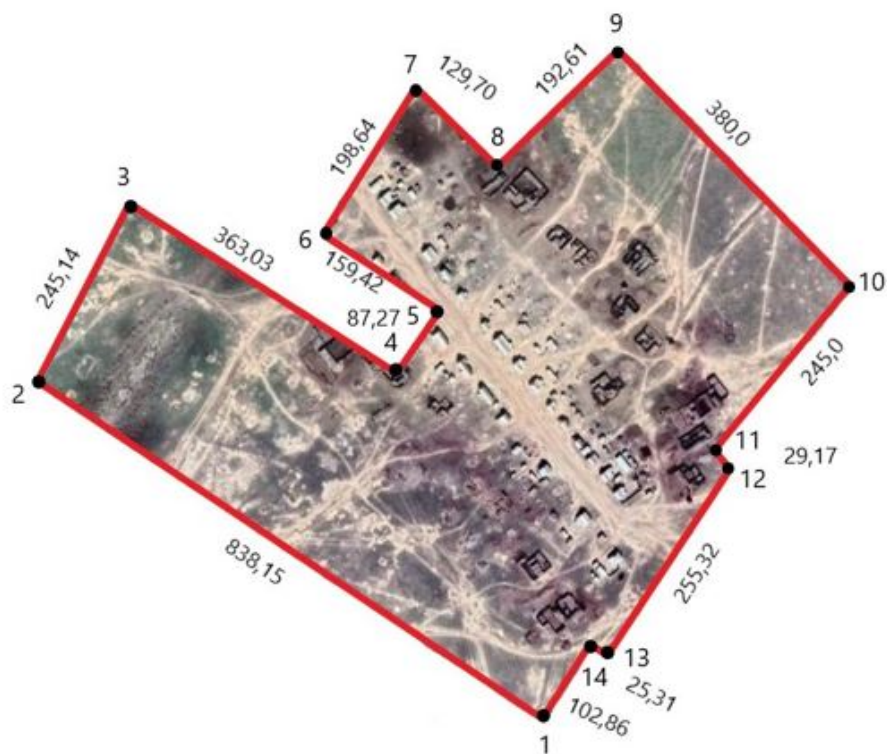


Условные обозначения:


-  Граница села Бирлик
Общая площадь – 99,3713 гектар
-  Земли населенного пункта села Бирлик


Приложение 7 к совместному постановлению и решению акимата Жангалинского района Западно-Казахстанской области от 17 января 2023 года № 7 и районного маслихата от 17 января 2023 года № 33-5

Граница (черта) села Ушкемпир, Бирликского сельского округа, Жангалинского района



Условные обозначения:

 Граница села Ушкемпир
Общая площадь – 36,5500 гектар

 Земли населенного пункта села Ушкемпир