

## Об установлении границ (черты) населенных пунктов Абайского района

Совместные постановление акимата Абайского района от 28 марта 2024 года № 55 и решение Абайского районного маслихата области Абай от 28 марта 2024 года № 14/7-VIII. Зарегистрировано Департаментом юстиции области Абай 4 апреля 2024 года № 247-18.

В соответствии с пунктом 5 статьи 108 Земельного кодекса Республики Казахстан, подпунктом 3) статьи 12 Закона Республики Казахстан "Об административно-территориальном устройстве Республики Казахстан", подпунктом 4) пункта 1 статьи 6, пунктом 2 статьи 31 Закона Республики Казахстан "О местном государственном управлении и самоуправлении в Республике Казахстан", акимат Абайского района ПОСТАНОВЛЯЕТ и маслихат Абайского района РЕШИЛ:

1. Установить границы (черту) следующих населенных пунктов Абайского района:

1) установить границы (черту) Караульского сельского округа общей площадью 50010,0 гектар согласно приложениям 1, 2, 3, 4, 5, 6, 7, 8, 9, 10 к настоящему совместному постановлению и решению;

2) установить границы (черту) Кокбайского сельского округа общей площадью 48106,0 гектар согласно приложениям 11, 12, 13, 14, 15, 16, 17 к настоящему совместному постановлению и решению;

3) установить границы (черту) Токтамысского сельского округа общей площадью 20829,0 гектар согласно приложениям 18, 19, 20, 21, 22 к настоящему совместному постановлению и решению.

2. Контроль за исполнением настоящего совместного постановления и решения возложить на курирующего заместителя акима Абайского района.

3. Настоящее совместное постановление и решение вводится в действие по истечении десяти календарных дней после дня его первого официального опубликования.

*Аким Абайского района*

*Председатель маслихата*

*М. Смагулов*

*М. Нұрсұлтанұлы*

Приложение 1 к совместному  
постановлению и решению  
ГУ "Аппарат акима Абайского  
района"

от 28 марта 2024 года

№ 55 и

Абайского районного маслихата

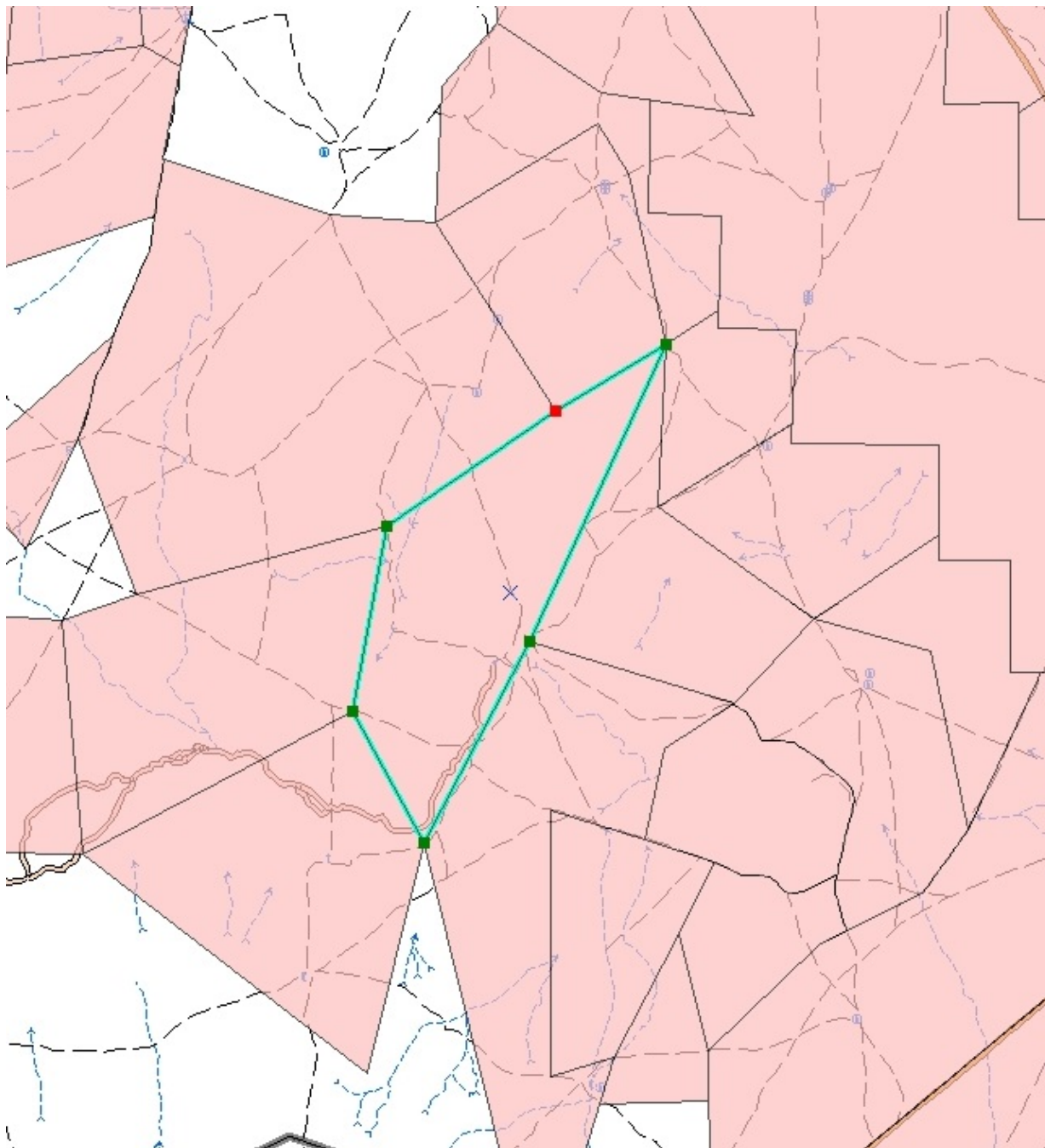
от 28 марта 2024 года

№ 14/7-VIII

## Схема (план) земельного участка

Местоположение: Область Абай, Абайский район, Караульский сельский округ

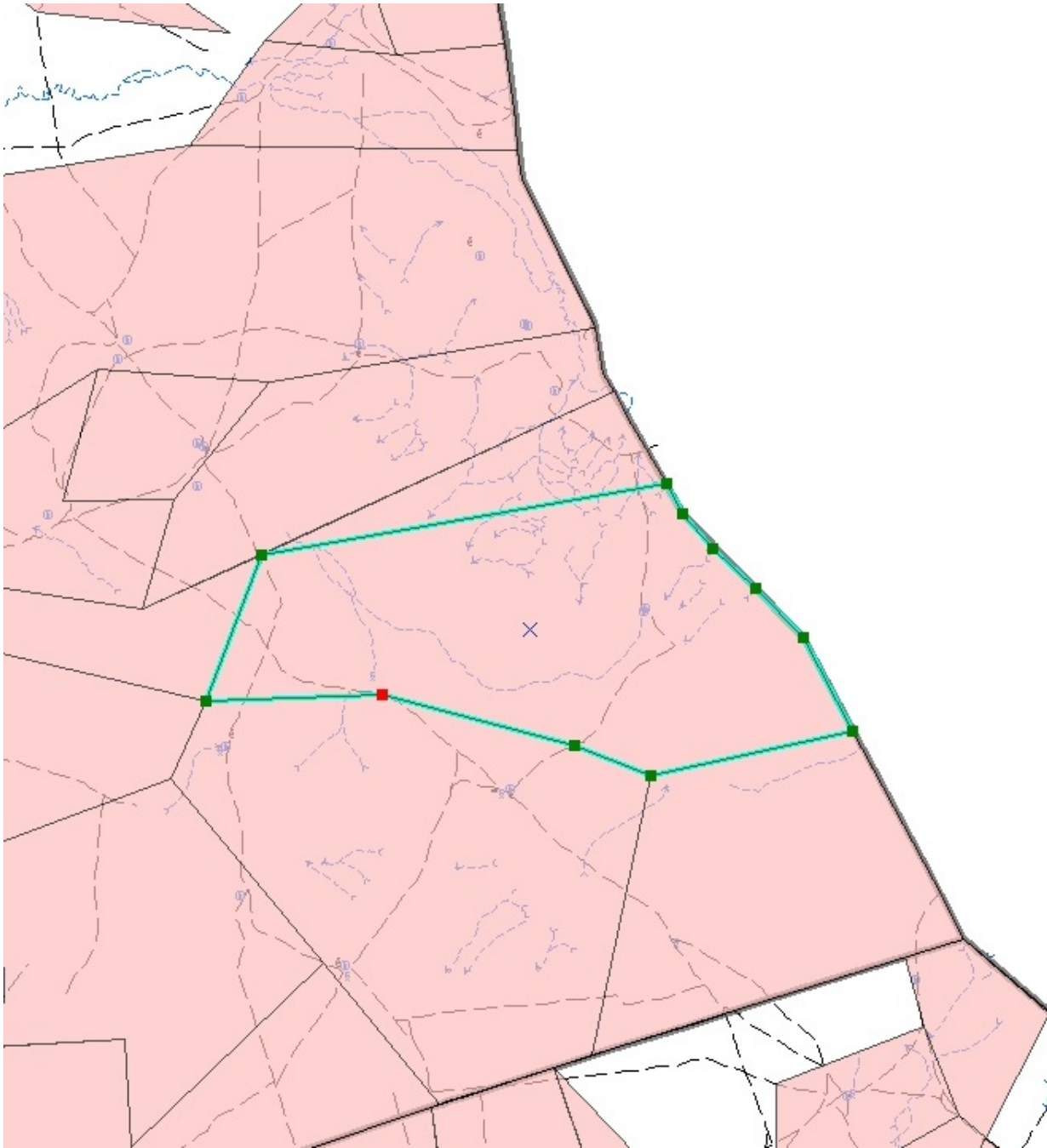
Общая площадь земельного участка: 1550,0 га



Приложение 2 к совместному  
постановлению и решению  
ГУ "Аппарат акима Абайского  
района"  
от 28 марта 2024 года  
№ 55 и

**Схема (план) земельного участка**

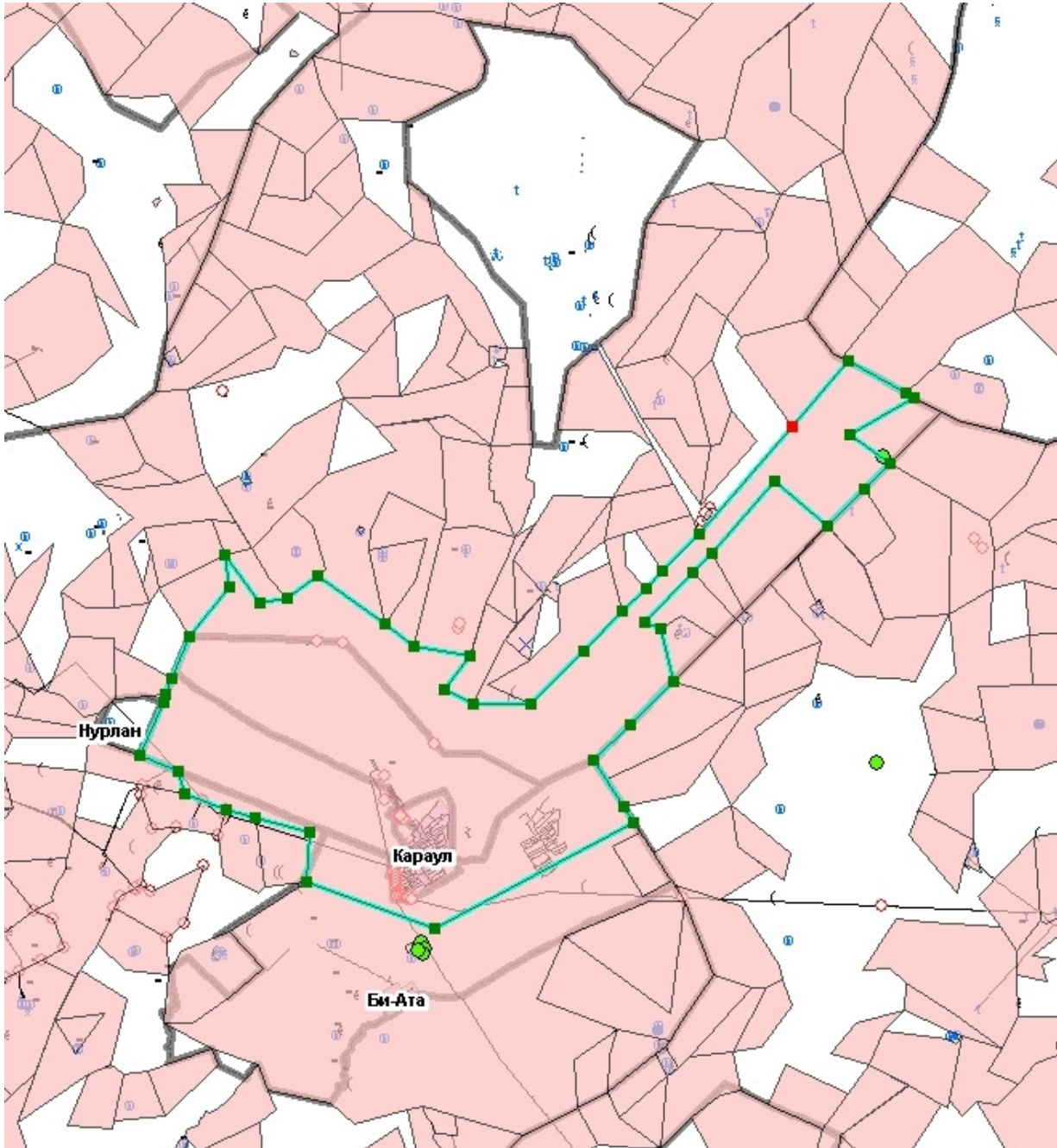
Местоположение: Область Абай, Абайский район, Караульский сельский округ  
Общая площадь земельного участка: 3200,0 га



района"  
от 28 марта 2024 года  
№ 55 и  
Абайского районного маслихата  
от 28 марта 2024 года  
№ 14/7-VIII

### Схема (план) земельного участка

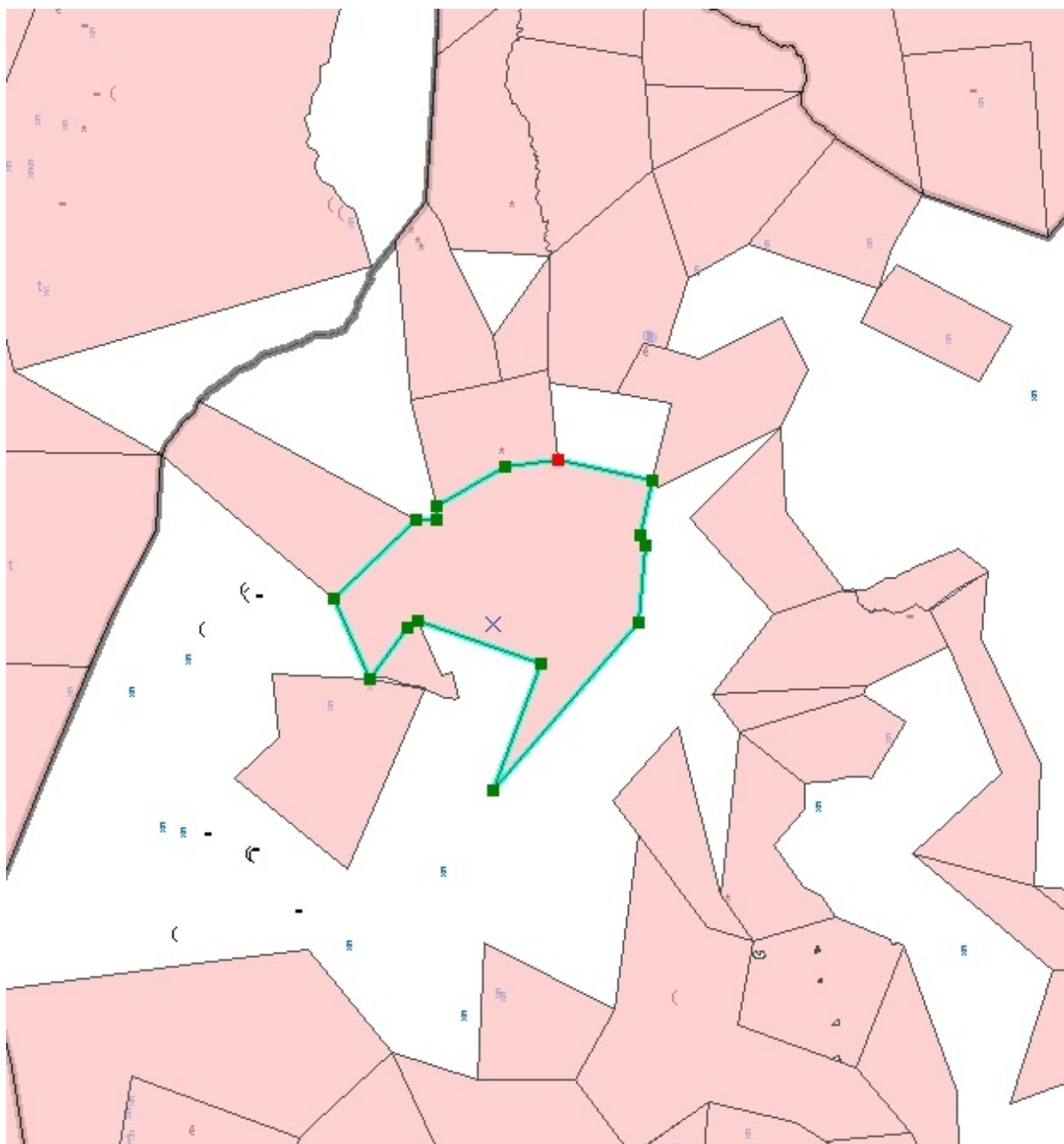
Местоположение: Область Абай, Абайский район, Караульский сельский округ  
Общая площадь земельного участка: 13520,0 га



Приложение 4 к совместному  
постановлению и решению  
ГУ "Аппарат акима Абайского  
района"  
от 28 марта 2024 года  
№ 55 и  
Абайского районного маслихата  
от 28 марта 2024 года  
№ 14/7-VIII

### Схема (план) земельного участка

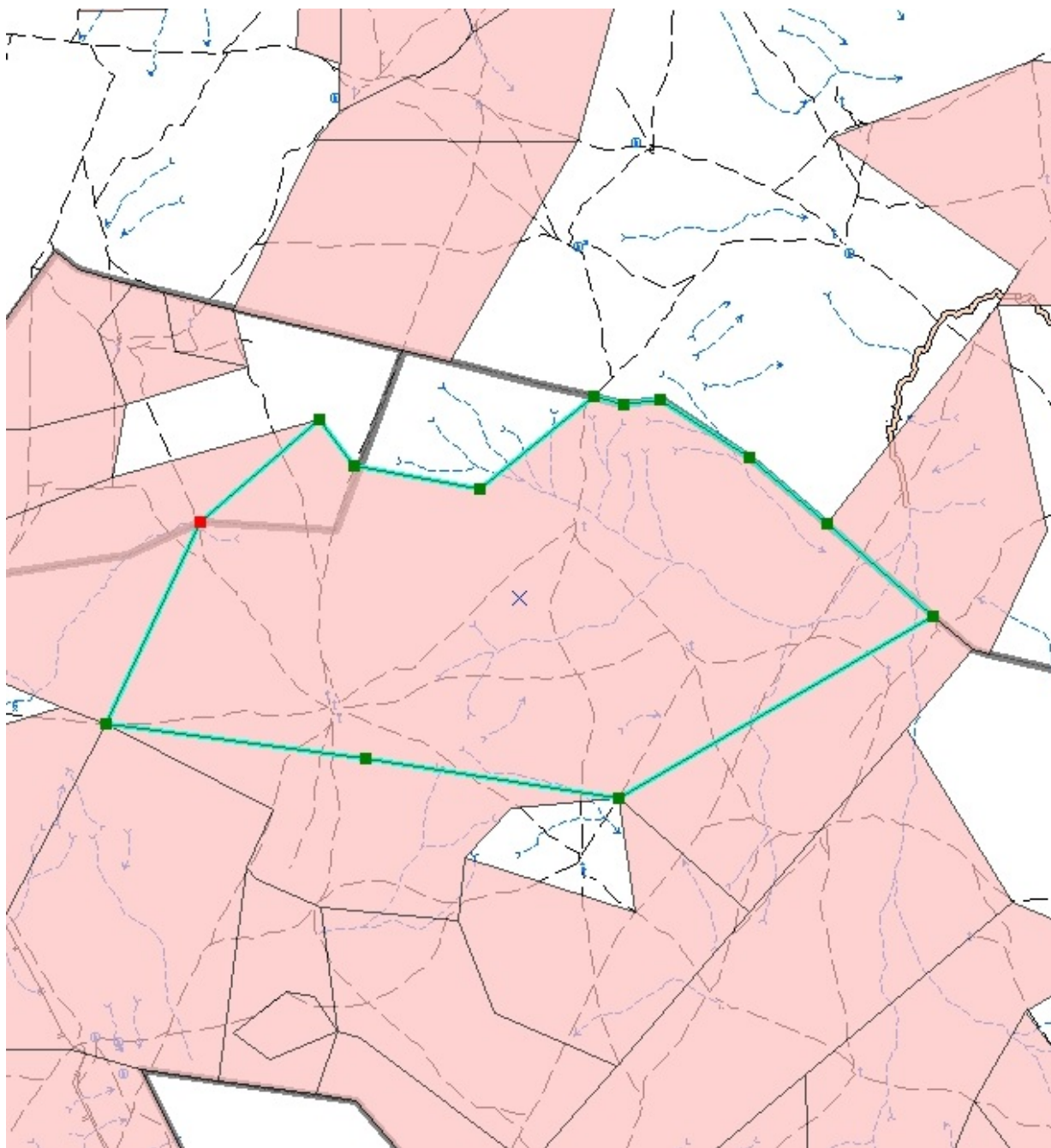
Местоположение: Область Абай, Абайский район, Караульский сельский округ  
Общая площадь земельного участка: 1150,0 га



Приложение 5 к совместному  
постановлению и решению  
ГУ "Аппарат акима Абайского  
района"  
от 28 марта 2024 года  
№ 55 и  
Абайского районного маслихата  
от 28 марта 2024 года  
№ 14/7-VIII

**Схема (план) земельного участка**

Местоположение: Область Абай, Абайский район, Караульский сельский округ  
Общая площадь земельного участка: 5300,0 га

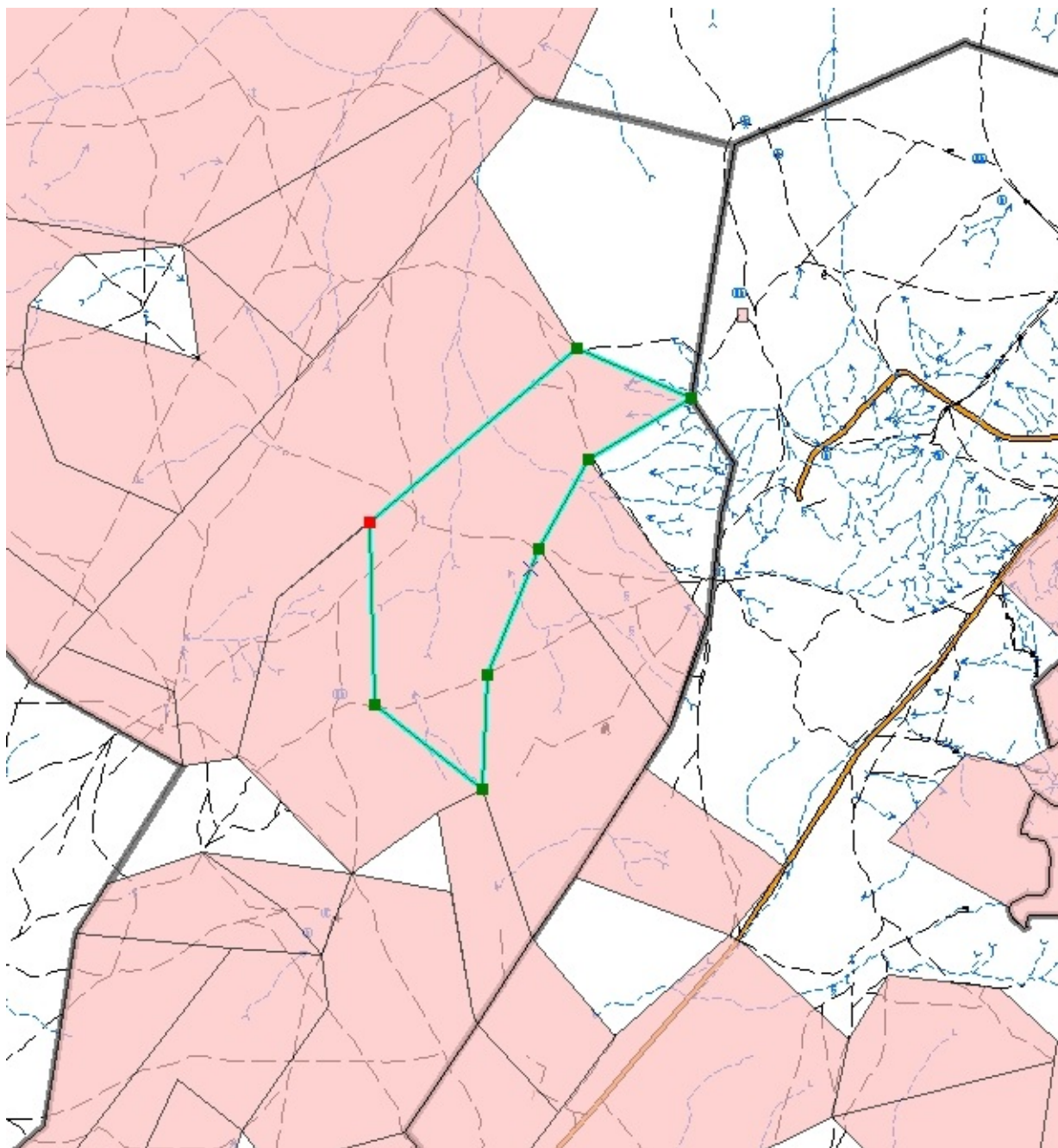


Приложение 6 к совместному  
постановлению и решению  
ГУ "Аппарат акима Абайского  
района"  
от 28 марта 2024 года  
№ 55 и  
Абайского районного маслихата  
от 28 марта 2024 года  
№ 14/7-VIII

**Схема (план) земельного участка**

Местоположение: Область Абай, Абайский район, Караульский сельский округ

Общая площадь земельного участка: 1400,0 га

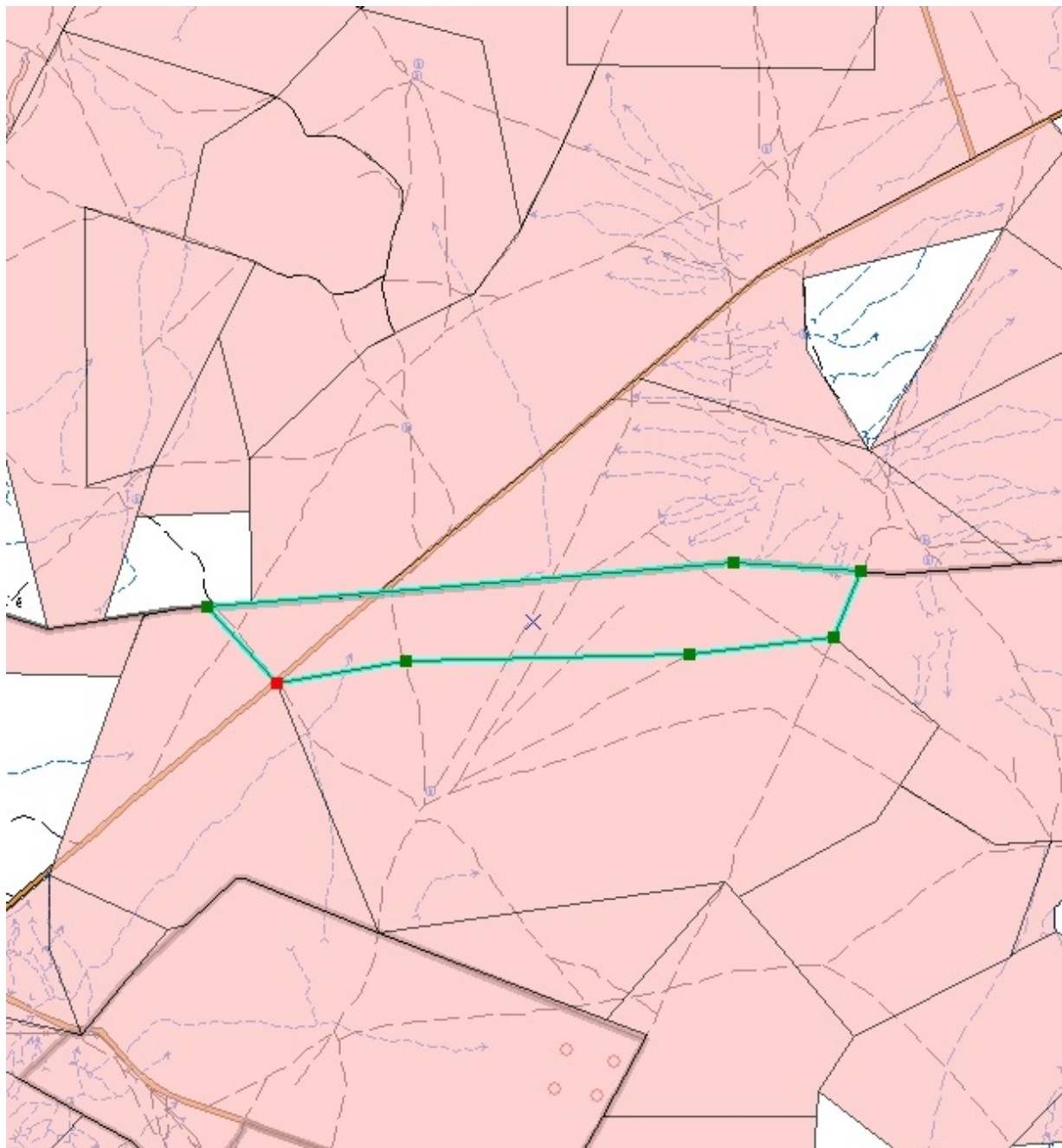


Приложение 7 к совместному  
постановлению и решению  
ГУ "Аппарат акима Абайского  
района"  
от 28 марта 2024 года  
№ 55 и  
Абайского районного маслихата  
от 28 марта 2024 года  
№ 14/7-VIII

**Схема (план) земельного участка**



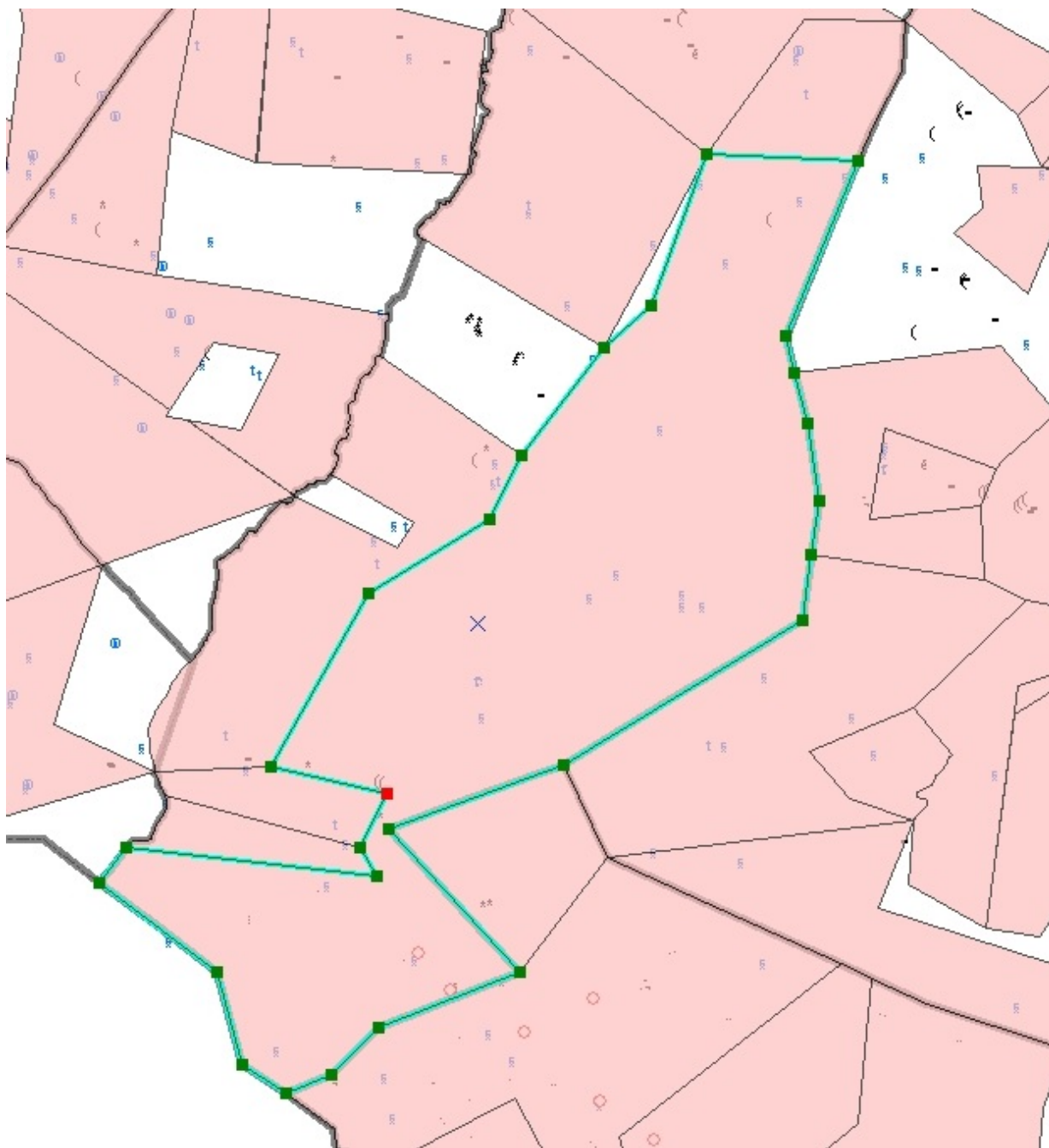
Местоположение: Область Абай, Абайский район, Караульский сельский округ  
Общая площадь земельного участка: 1100,0 га



Приложение 8 к совместному  
постановлению и решению  
ГУ "Аппарат акима Абайского  
района"  
от 28 марта 2024 года  
№ 55 и  
Абайского районного маслихата  
от 28 марта 2024 года  
№ 14/7-VIII

## Схема (план) земельного участка

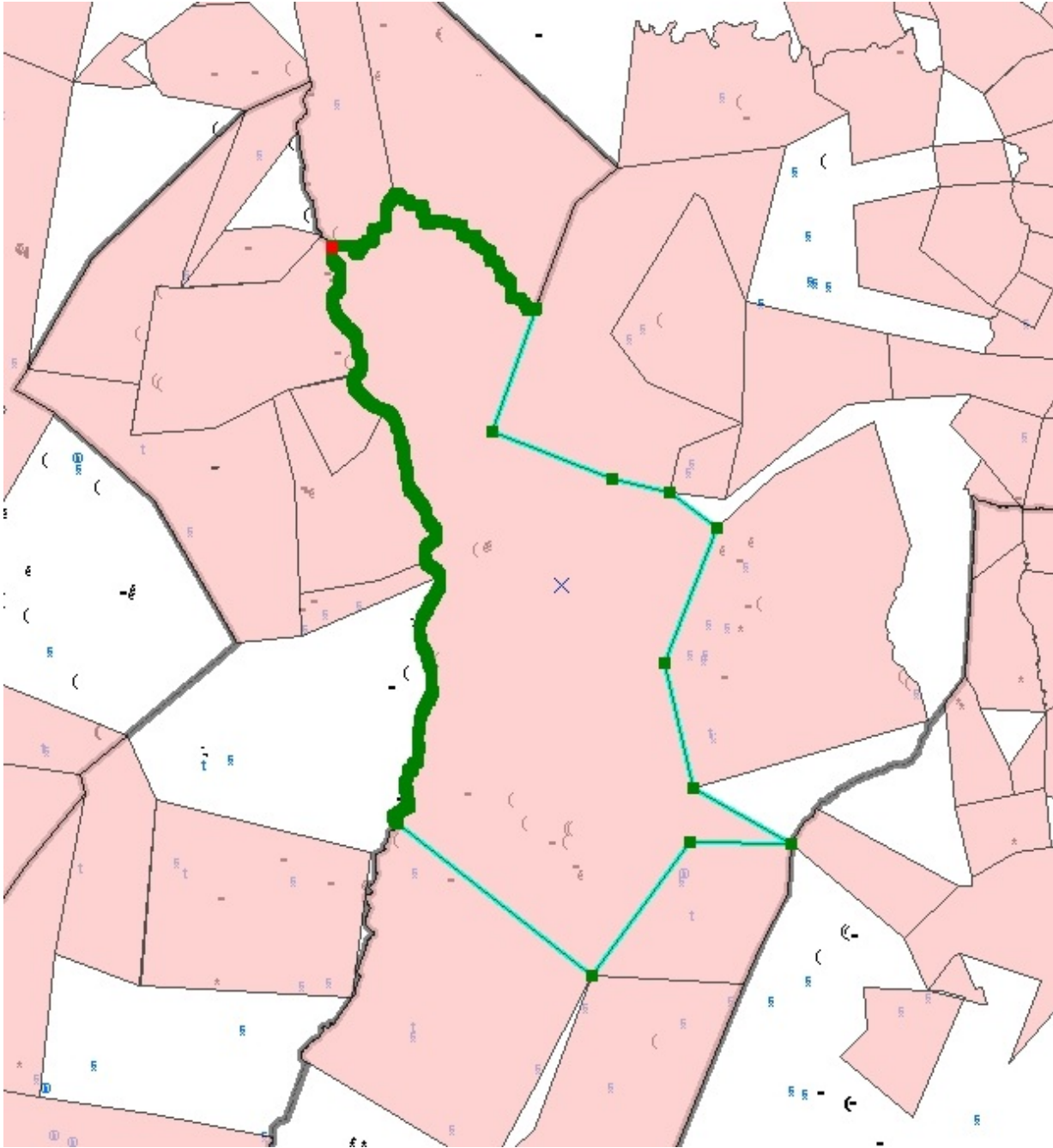
Местоположение: Область Абай, Абайский район, Караульский сельский округ  
Общая площадь земельного участка: 12900,0 га



Приложение 9 к совместному  
постановлению и решению  
ГУ "Аппарат акима Абайского  
района"  
от 28 марта 2024 года  
№ 55 и

**Схема (план) земельного участка**

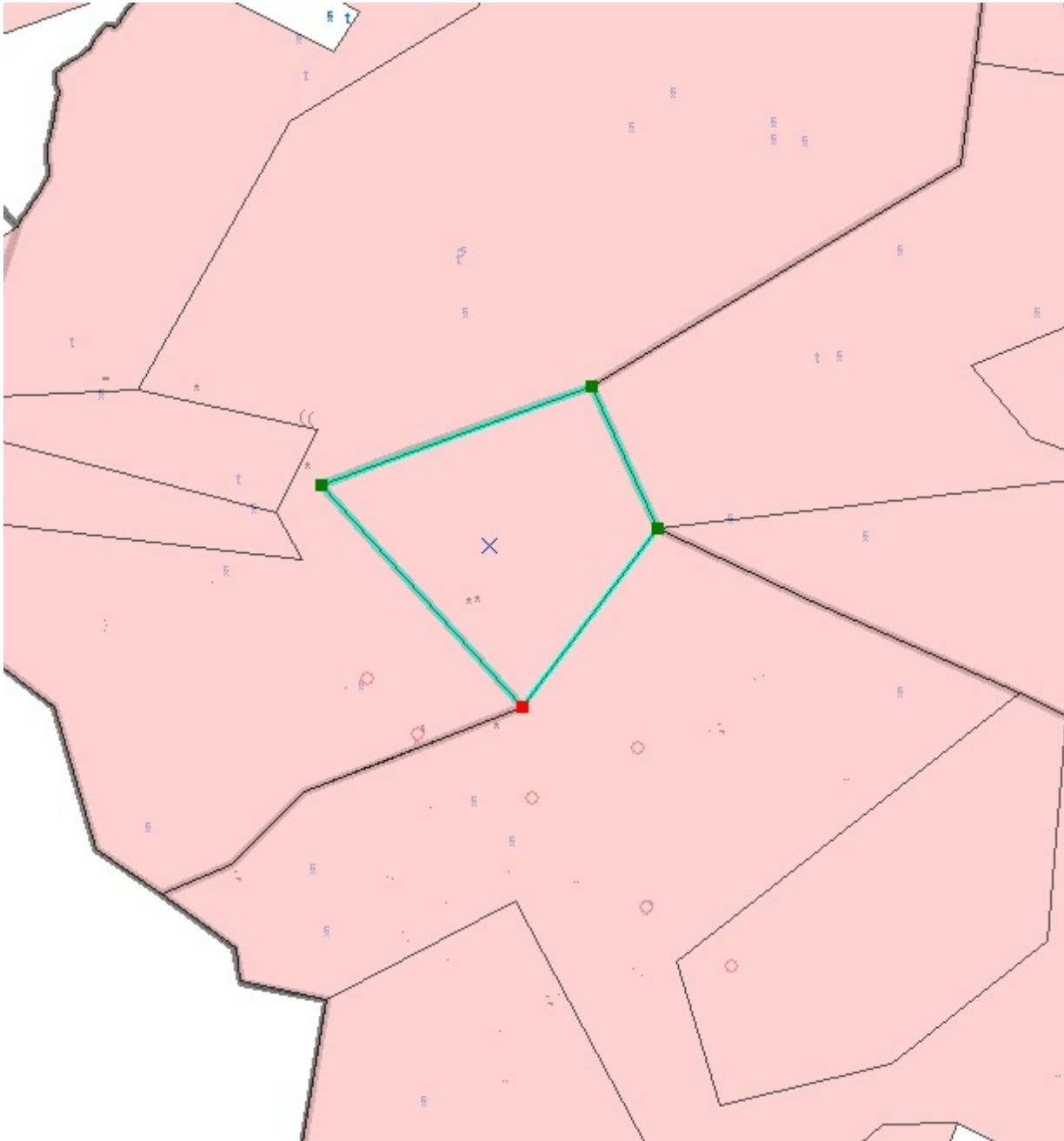
Местоположение: Область Абай, Абайский район, Караульский сельский округ  
Общая площадь земельного участка: 8600,0 га



района"  
от 28 марта 2024 года  
№ 55 и  
Абайского районного маслихата  
от 28 марта 2024 года  
№ 14/7-VIII

### Схема (план) земельного участка

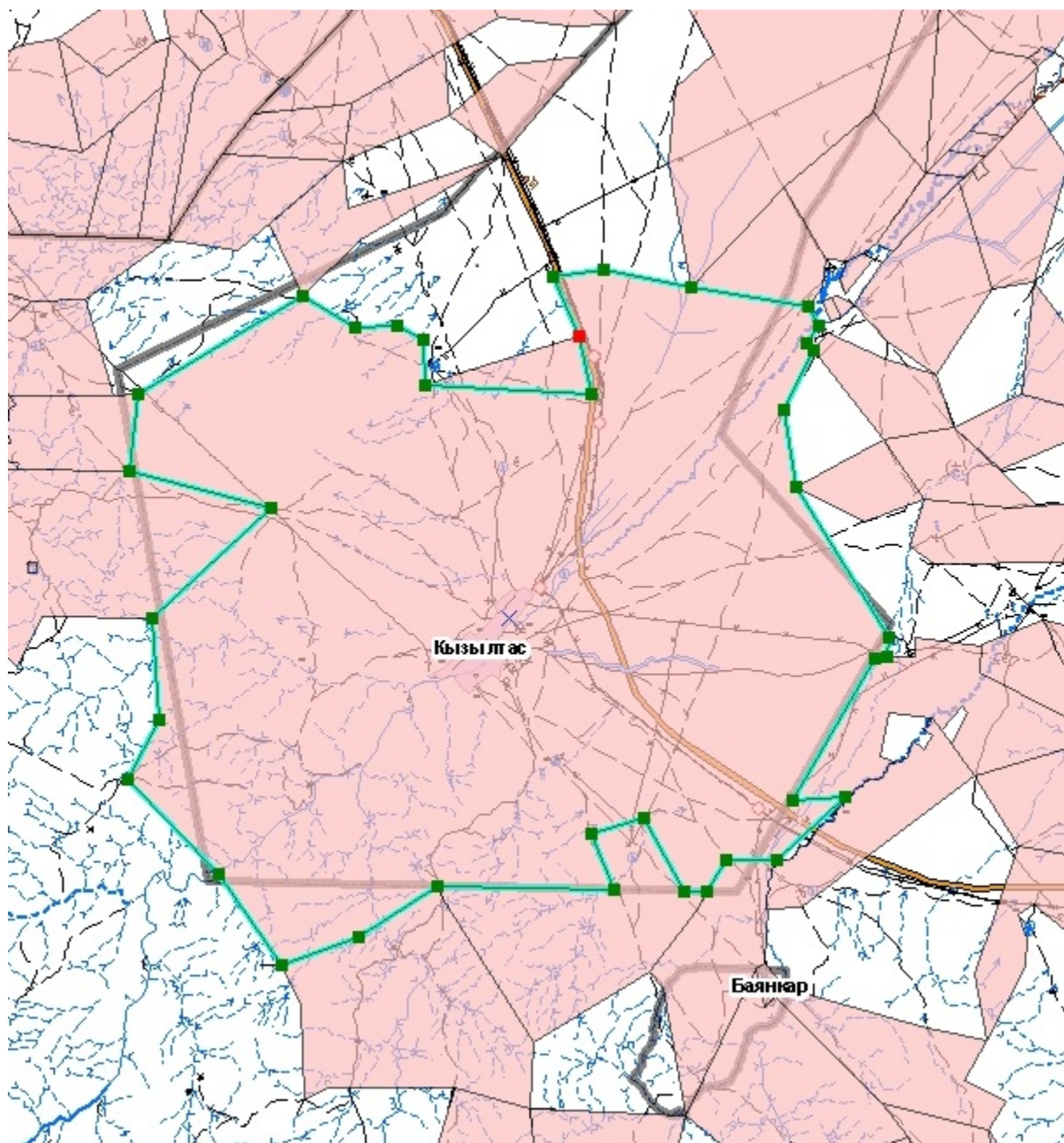
Местоположение: Область Абай, Абайский район, Караульский сельский округ  
Общая площадь земельного участка: 1290,0 га



постановлению и решению  
ГУ "Аппарат акима Абайского  
района"  
от 28 марта 2024 года  
№ 55 и  
Абайского районного маслихата  
от 28 марта 2024 года  
№ 14/7-VIII

### Схема (план) земельного участка

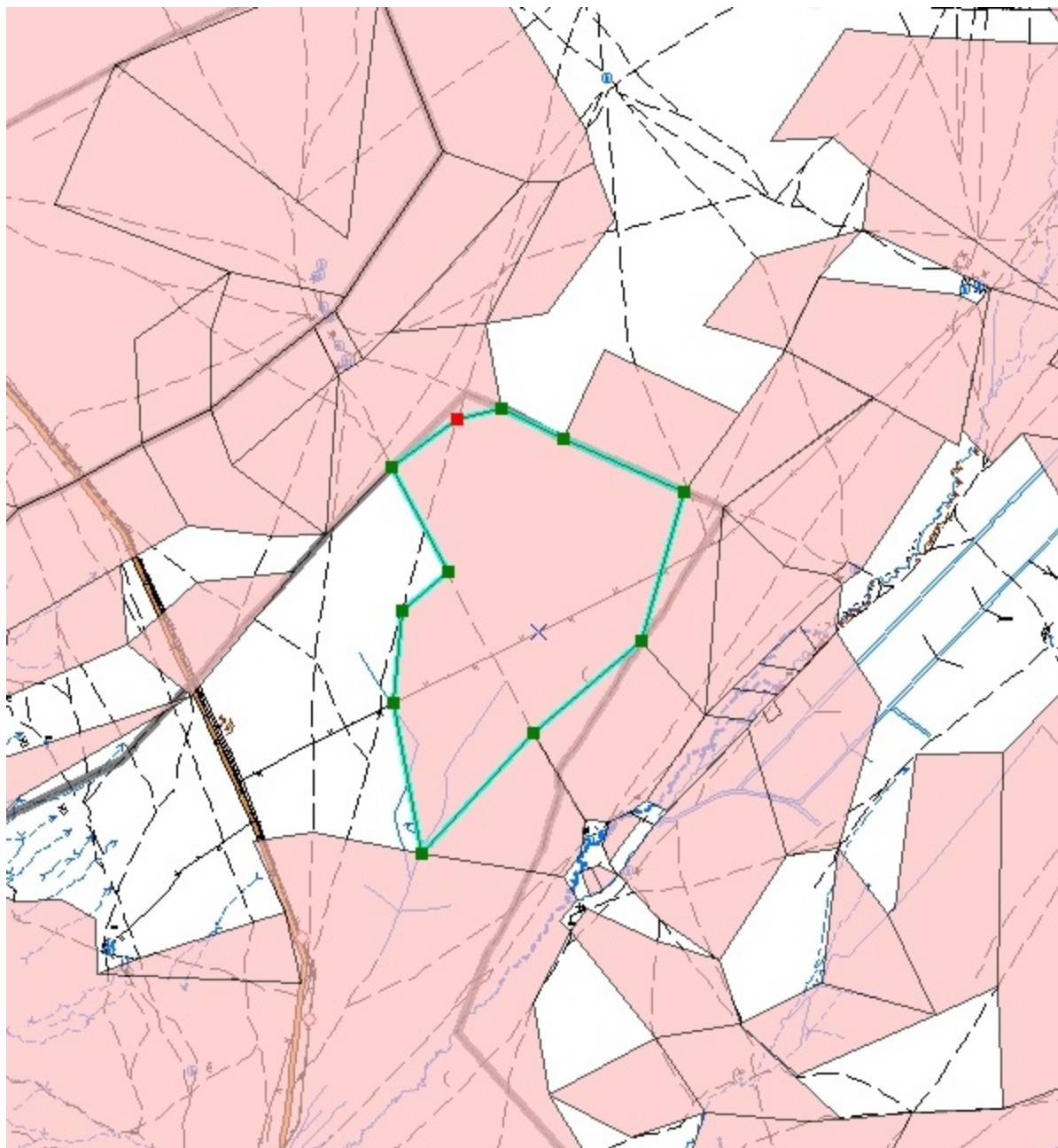
Местоположение: Область Абай, Абайский район, Кокбайский сельский округ  
Общая площадь земельного участка: 12000,0 га



Приложение 12 к совместному  
постановлению и решению  
ГУ "Аппарат акима Абайского  
района"  
от 28 марта 2024 года  
№ 55 и  
Абайского районного маслихата  
от 28 марта 2024 года  
№ 14/7-VIII

**Схема (план) земельного участка**

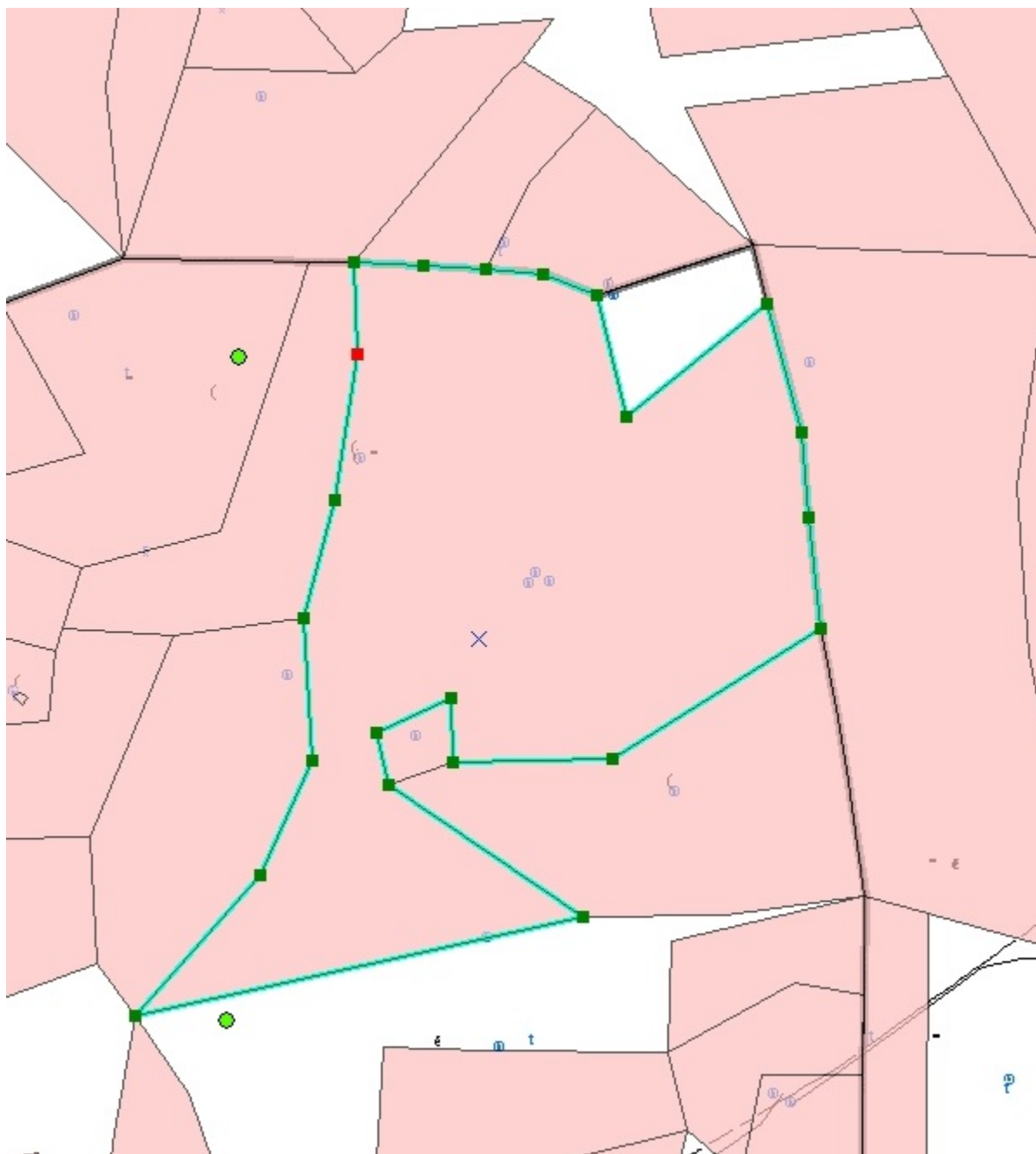
Местоположение: Область Абай, Абайский район, Кокбайский сельский округ  
Общая площадь земельного участка: 1686,0 га



Приложение 13 к совместному  
постановлению и решению  
ГУ "Аппарат акима Абайского  
района"  
от 28 марта 2024 года  
№ 55 и  
Абайского районного маслихата  
от 28 марта 2024 года  
№ 14/7-VIII

### Схема (план) земельного участка

Местоположение: Область Абай, Абайский район, Кокбайский сельский округ  
Общая площадь земельного участка: 5760,0 га

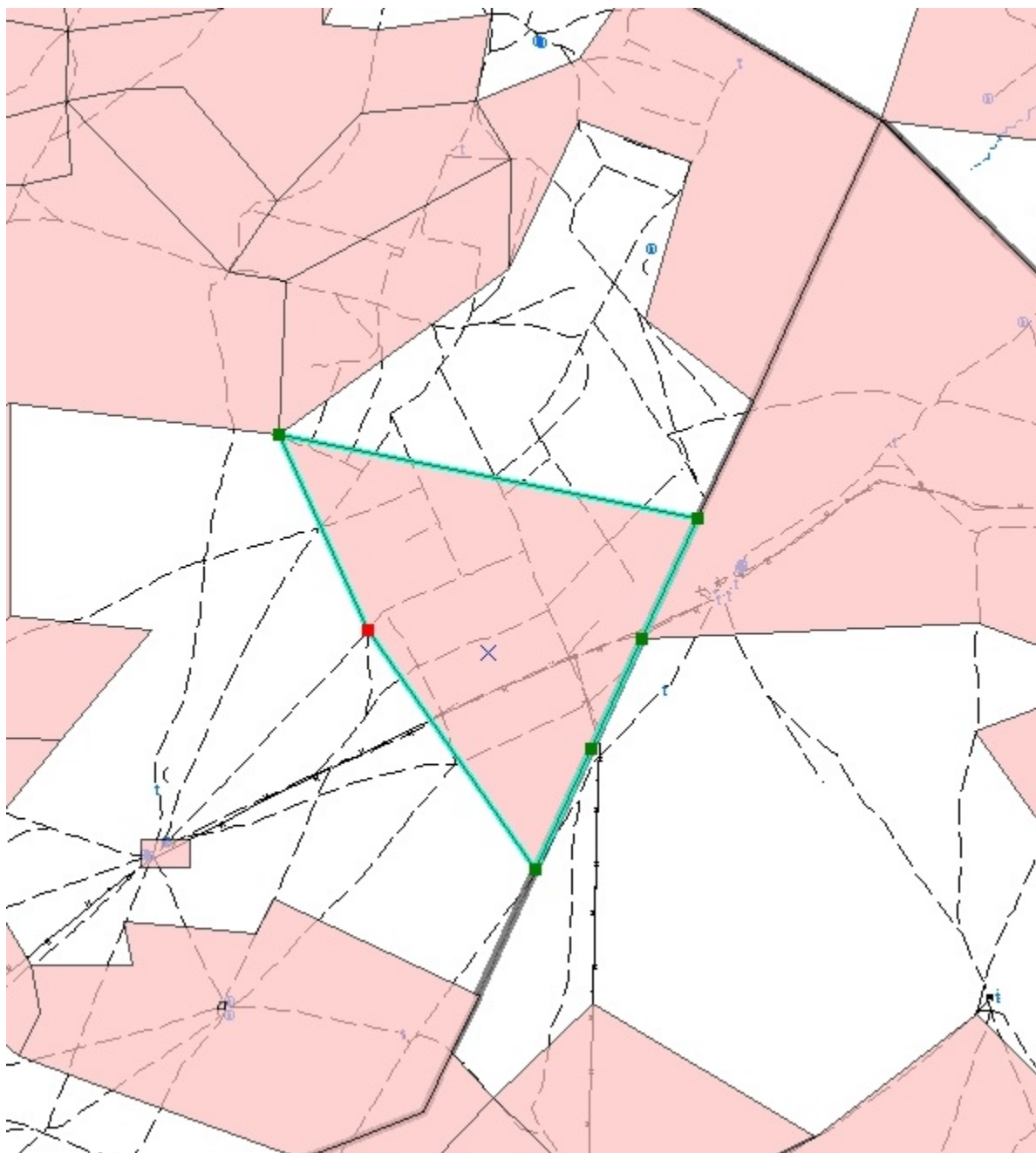


Приложение 14 к совместному  
постановлению и решению  
ГУ "Аппарат акима Абайского  
района"  
от 28 марта 2024 года  
№ 55 и  
Абайского районного маслихата  
от 28 марта 2024 года  
№ 14/7-VIII

**Схема (план) земельного участка**



Местоположение: Область Абай, Абайский район, Кокбайский сельский округ  
Общая площадь земельного участка: 1980,0 га

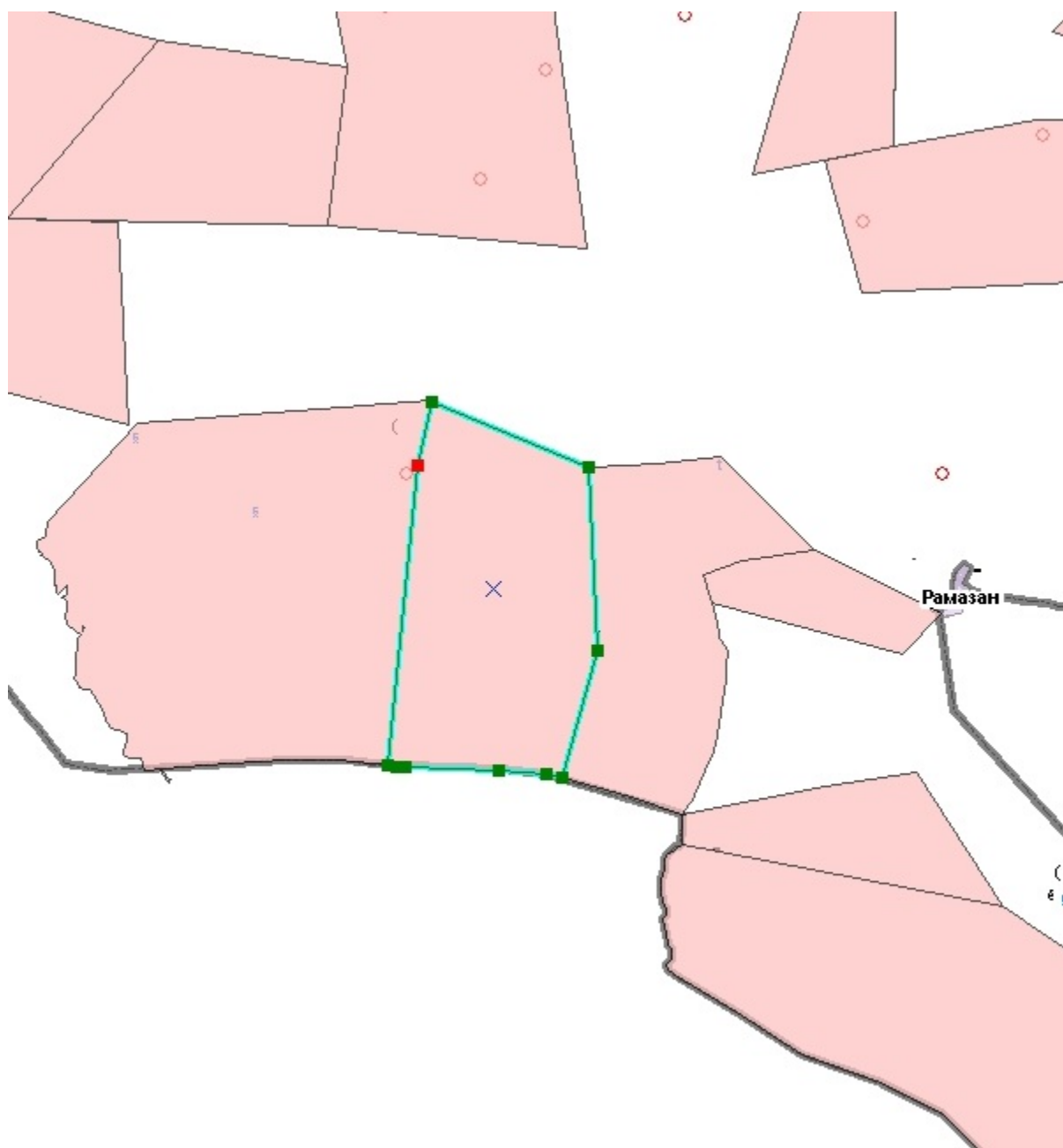


Приложение 15 к совместному  
постановлению и решению  
ГУ "Аппарат акима Абайского  
района"  
от 28 марта 2024 года  
№ 55 и  
Абайского районного маслихата  
от 28 марта 2024 года  
№ 14/7-VIII

## Схема (план) земельного участка

Местоположение: Область Абай, Абайский район, Кокбайский сельский округ

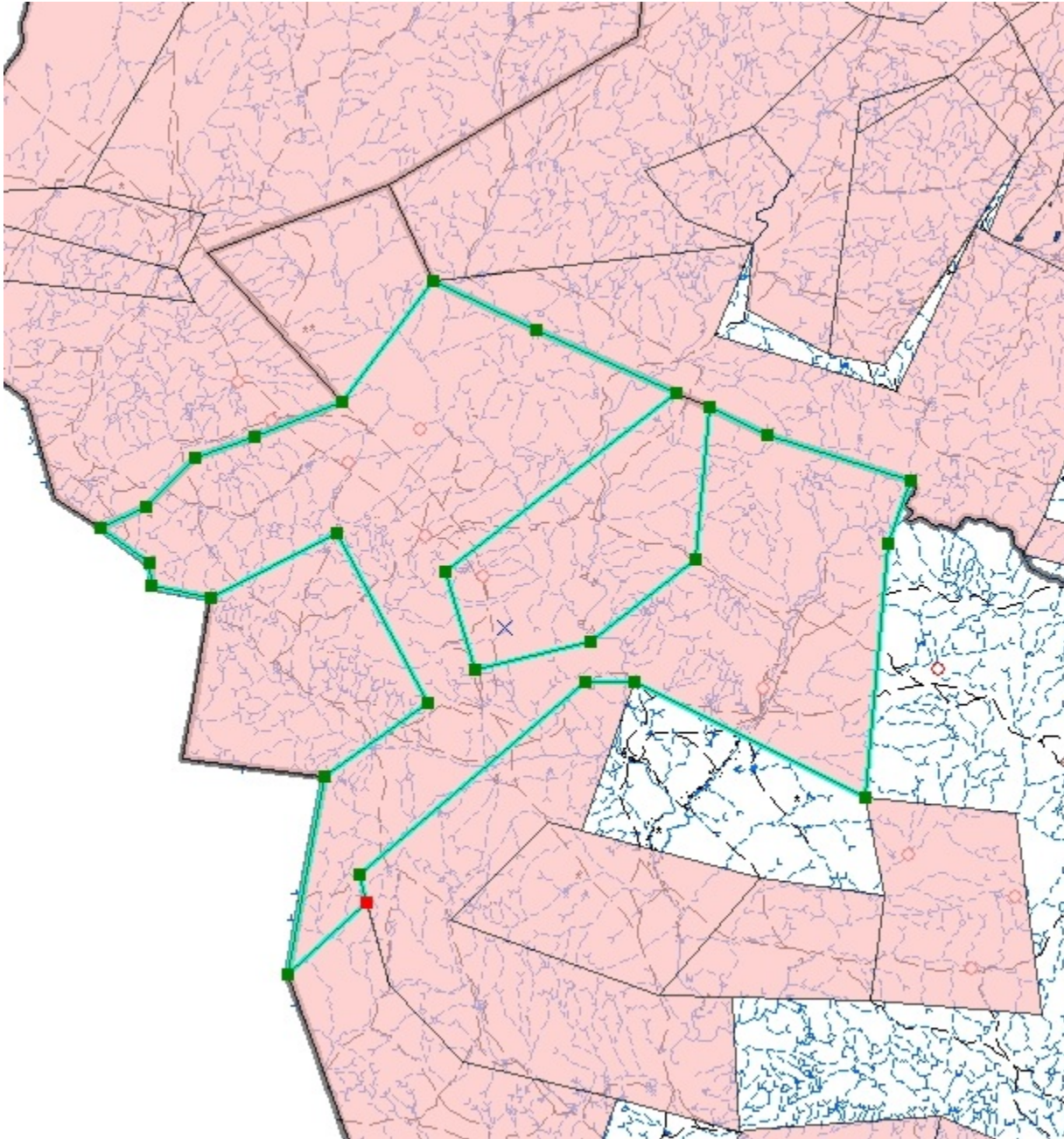
Общая площадь земельного участка: 1390,0 га



Приложение 16 к совместному  
постановлению и решению  
ГУ "Аппарат акима Абайского  
района"  
от 28 марта 2024 года  
№ 55 и

**Схема (план) земельного участка**

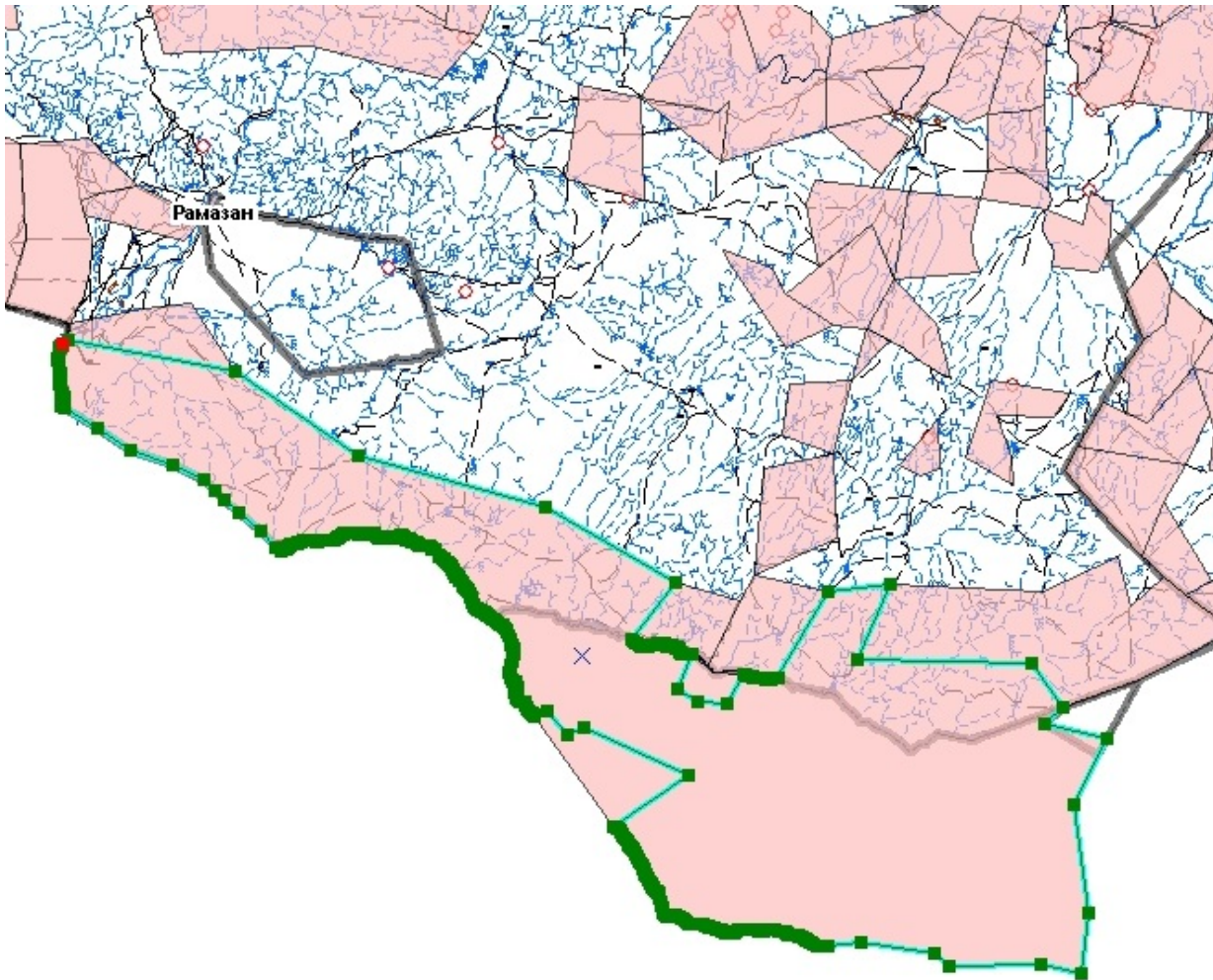
Местоположение: Область Абай, Абайский район, Кокбайский сельский округ  
Общая площадь земельного участка: 9790,0 га



от 28 марта 2024 года  
№ 55 и  
Абайского районного маслихата  
от 28 марта 2024 года  
№ 14/7-VIII

### Схема (план) земельного участка

Местоположение: Область Абай, Абайский район, Кокбайский сельский округ  
Общая площадь земельного участка: 15500,0 га

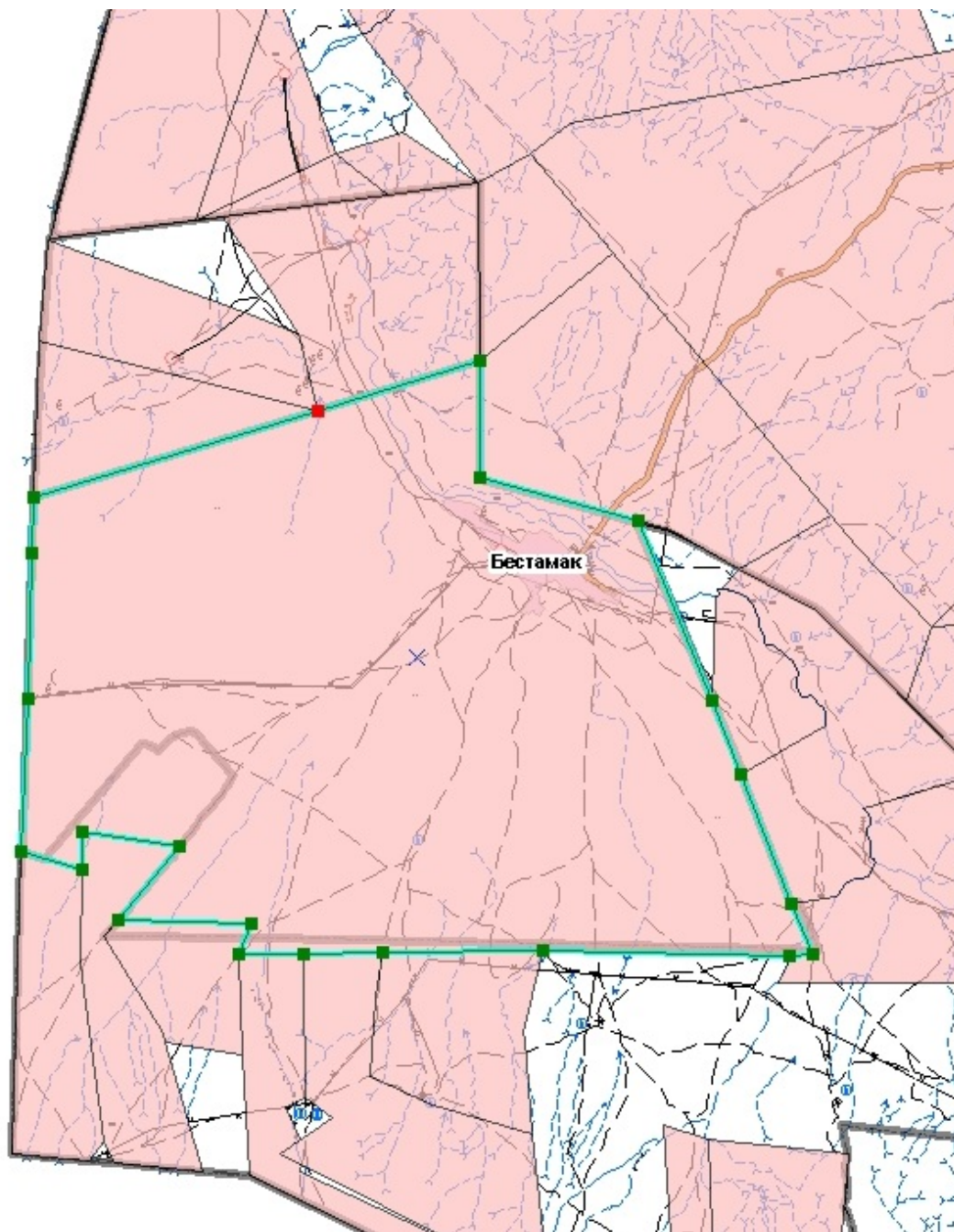


Приложение 18 к совместному  
постановлению и решению  
ГУ "Аппарат акима Абайского  
района"  
от 28 марта 2024 года

**Схема (план) земельного участка**

Местоположение: Область Абай, Абайский район, Токтамысский сельский округ

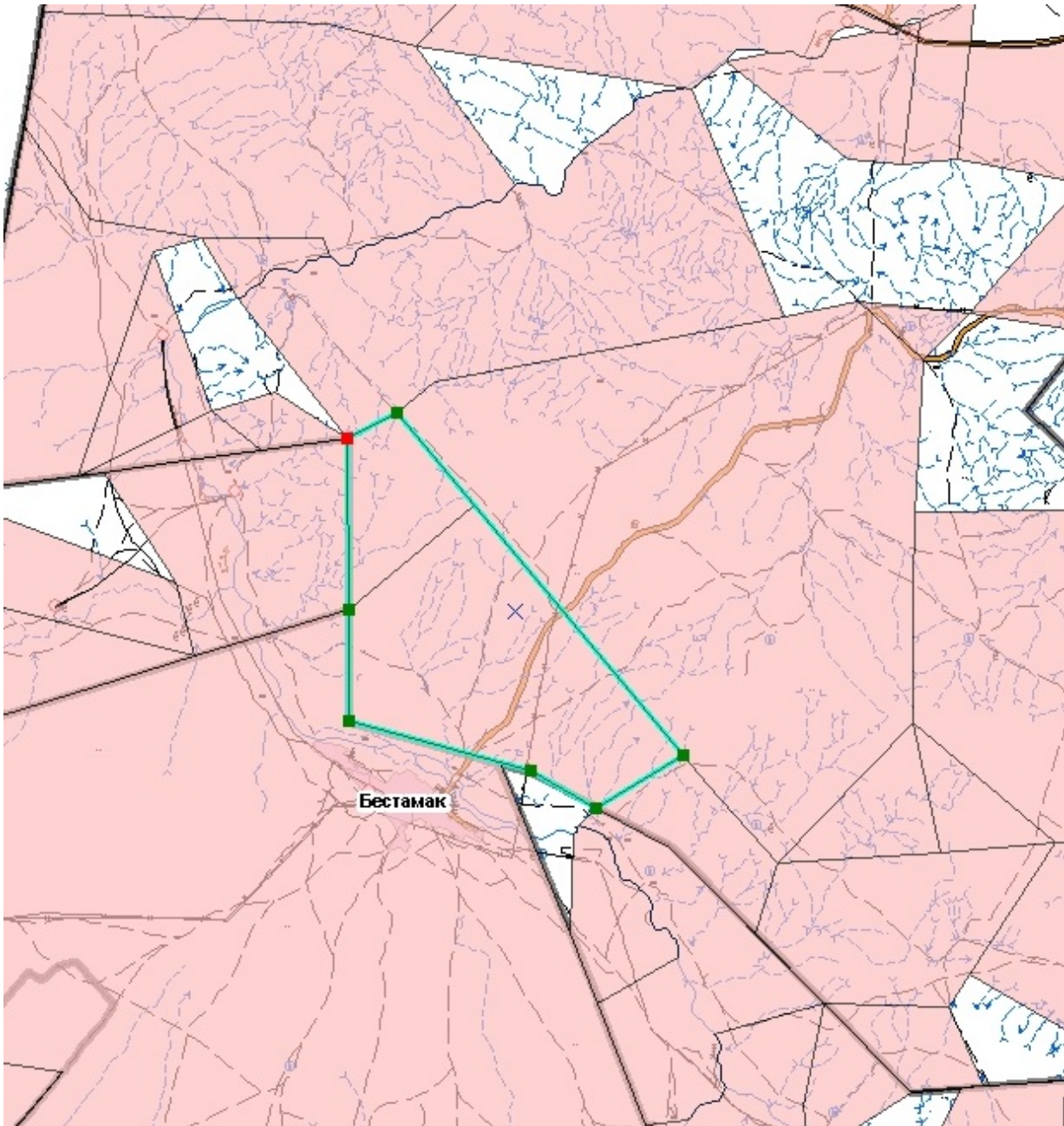
Общая площадь земельного участка: 7144,0 га



ГУ "Аппарат акима Абайского  
района"  
от 28 марта 2024 года  
№ 55 и  
Абайского районного маслихата  
от 28 марта 2024 года  
№ 14/7-VIII

### Схема (план) земельного участка

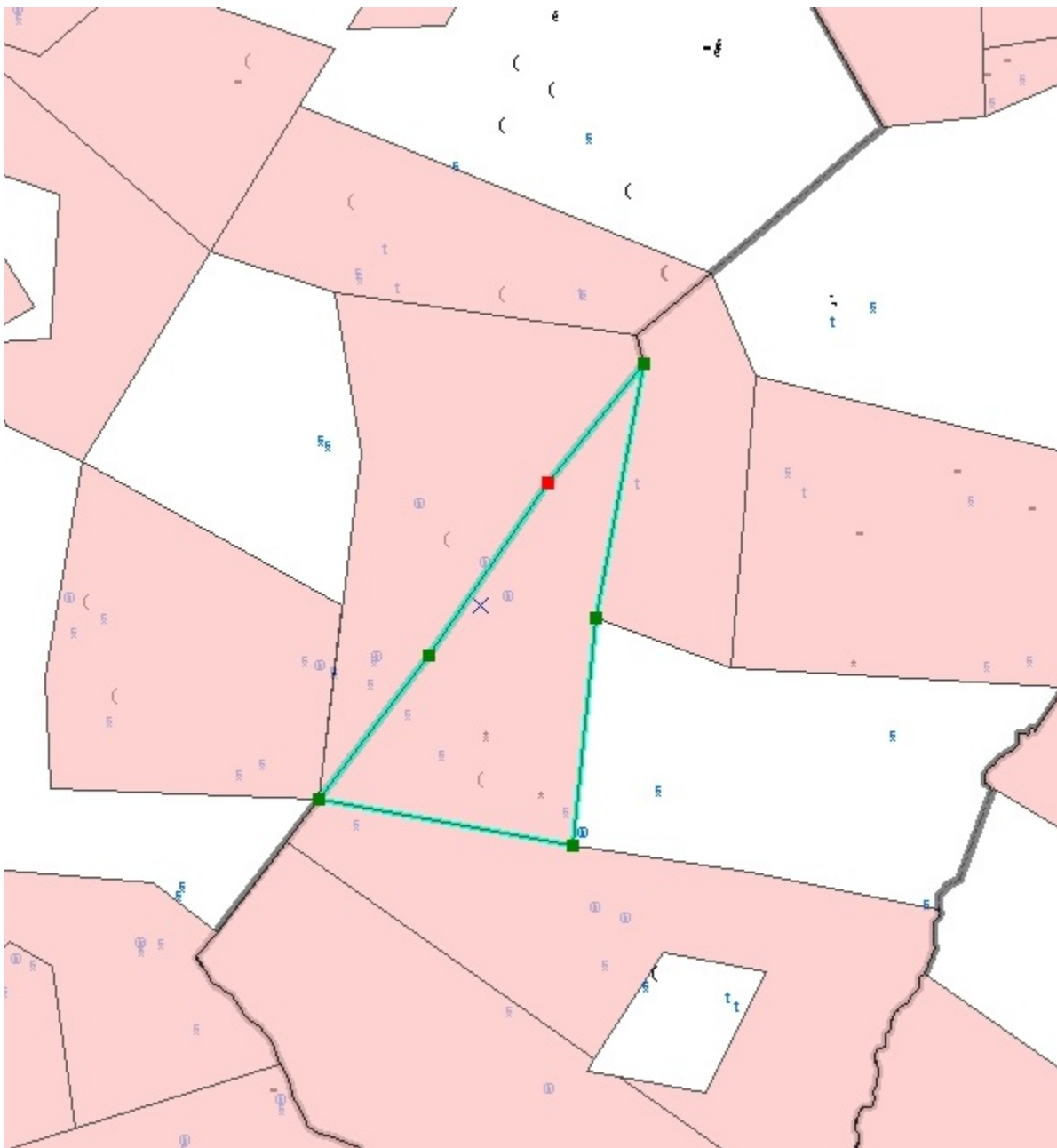
Местоположение: Область Абай, Абайский район, Токтамысский сельский округ  
Общая площадь земельного участка: 1620,0 га



Приложение 20 к совместному  
постановлению и решению  
ГУ "Аппарат акима Абайского  
района"  
от 28 марта 2024 года  
№ 55 и  
Абайского районного маслихата  
от 28 марта 2024 года  
№ 14/7-VIII

### Схема (план) земельного участка

Местоположение: Область Абай, Абайский район, Токтамысский сельский округ  
Общая площадь земельного участка: 1350,0 га

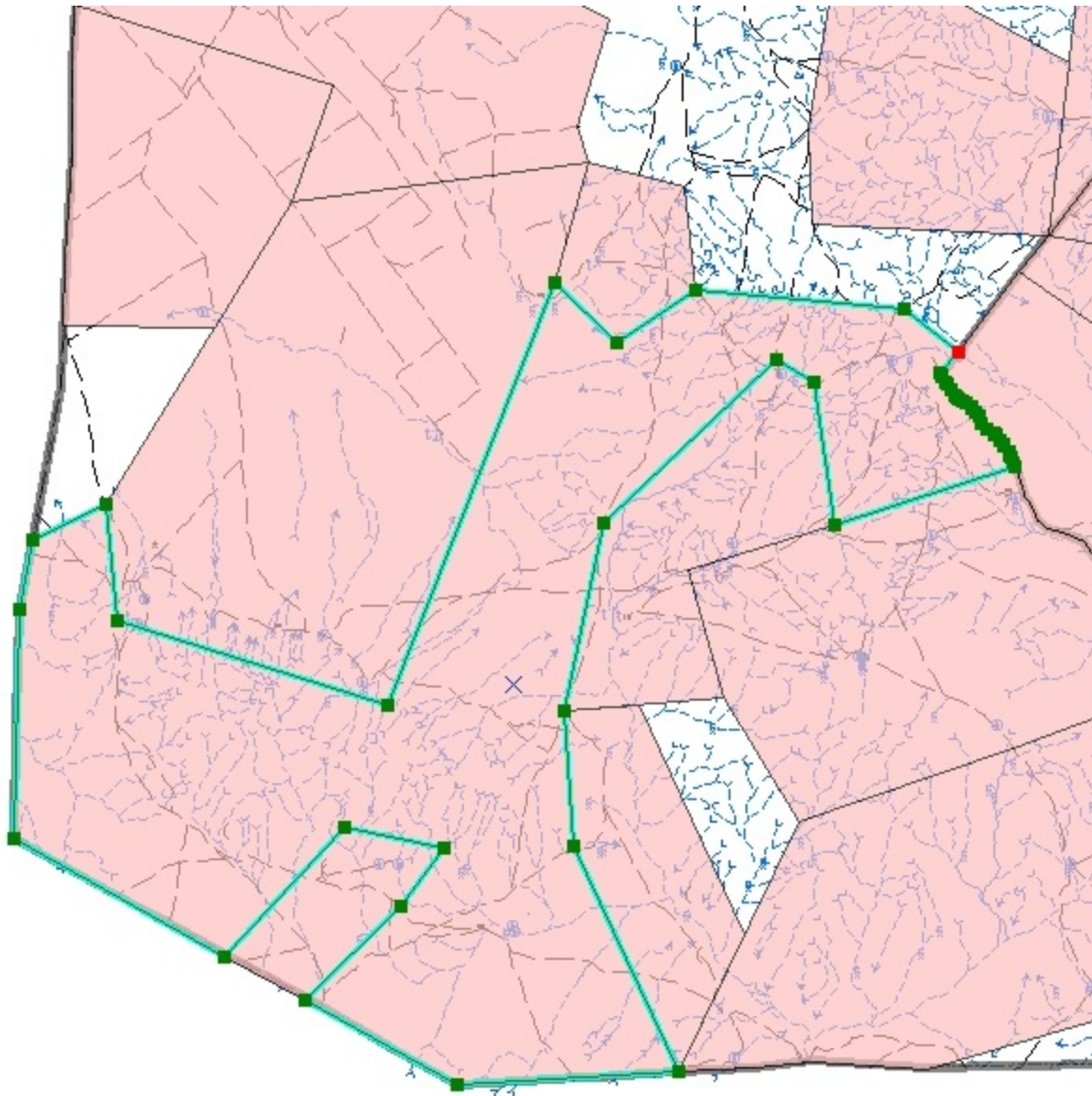


Приложение 21 к совместному  
постановлению и решению  
ГУ "Аппарат акима Абайского  
района"  
от 28 марта 2024 года  
№ 55 и  
Абайского районного маслихата  
от 28 марта 2024 года  
№ 14/7-VIII

**Схема (план) земельного участка**

Местоположение: Область Абай, Абайский район, Токтамысский сельский округ  
Общая площадь земельного участка: 8167,0 га





Приложение 22 к совместному  
постановлению и решению  
ГУ "Аппарат акима Абайского  
района"  
от 28 марта 2024 года  
№ 55 и  
Абайского районного маслихата  
от 28 марта 2024 года  
№ 14/7-VIII

**Схема (план) земельного участка**

Местоположение: Область Абай, Абайский район, Токтамысский сельский округ

Общая площадь земельного участка: 2548,0 га

