



Об изменении и установлении границы поселка Шашубай Актогайского района Карагандинской области

Совместные постановление акимата Актогайского района Карагандинской области от 12 апреля 2024 года № 17/01 и решение Актогайского районного маслихата Карагандинской области от 29 марта 2024 года № 129. Зарегистрировано в Департаменте юстиции Карагандинской области 15 апреля 2024 года № 6591-09

В соответствии с Земельным кодексом Республики Казахстан, Законами Республики Казахстан "Об административно-территориальном устройстве Республики Казахстан" и "О местном государственном управлении и самоуправлении в Республике Казахстан", акимат Актогайского района ПОСТАНОВЛЯЕТ и Актогайский районный маслихат РЕШИЛ:

1. Изменить границы поселка Шашубай Актогайского района Карагандинской области путем включения 2 гектара земель запаса Актогайского района, установив границы поселка Шашубай Актогайского района Карагандинской области общей площадью 3175 гектаров согласно приложению к настоящему совместному постановлению и решению.

2. Контроль за исполнением настоящего совместного постановления и решения маслихата возложить на курирующего заместителя акима Актогайского района.

3. Настоящее совместное постановление и решение вводится в действие по истечении десяти календарных дней после дня его первого официального опубликования.

Аким Актогайского района

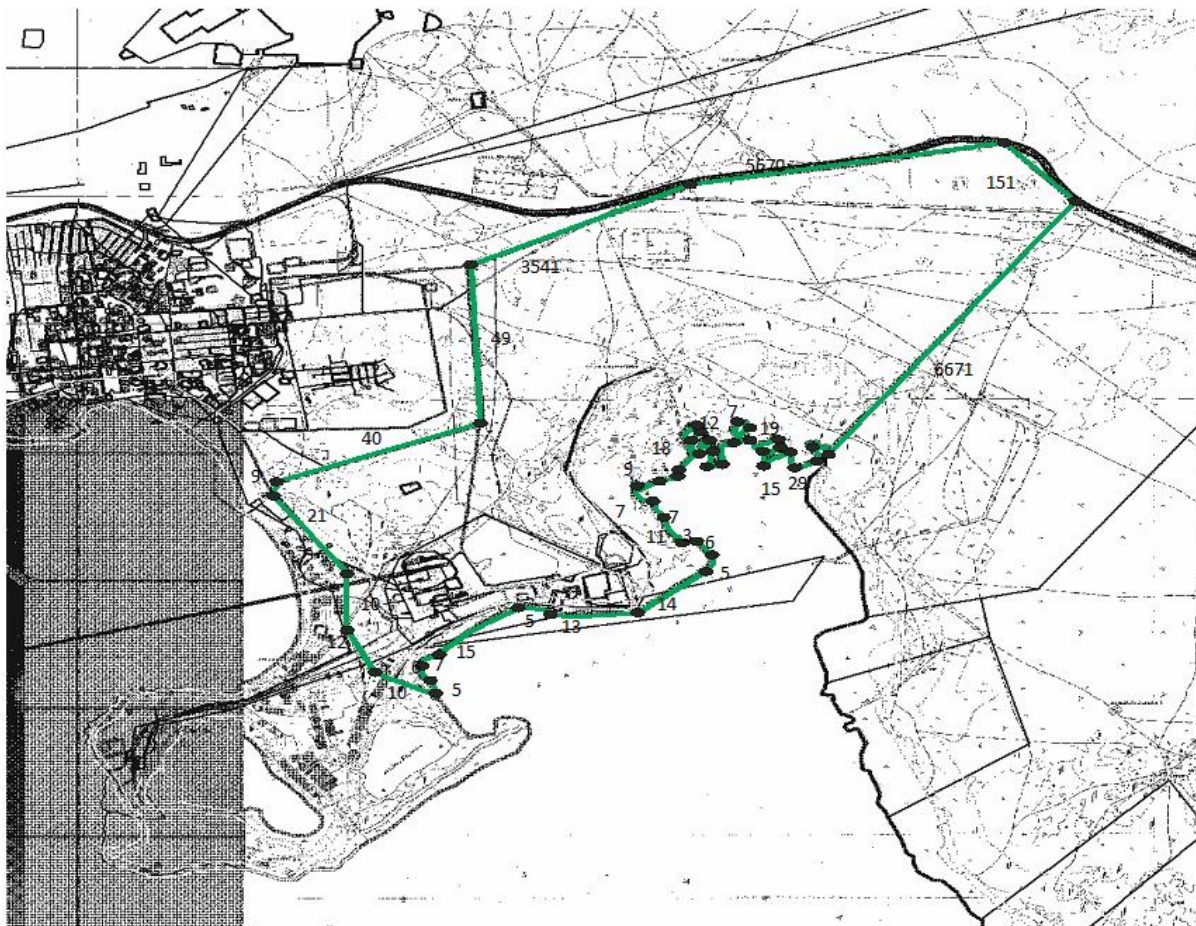
Председатель районного маслихата

Р. Кенжебеков


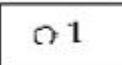

Р. Абеуов

Приложение к совместному
постановлению и решению
Акимата Актогайского района
от 12 апреля 2024 года № 17/01 и
Актогайского районного маслихата
от 29 марта 2024 года № 129

Граница поселка Шашубай Актогайского района Карагандинской области



Условные обозначения:

-  граница населенного пункта;
-  номер поворотной точки;
-  межевой знак, установленный в натуре;
- 3611** меры линий в метрах.