



Об утверждении проекта (схемы) зонирования земель города Рудного и населенных пунктов города Рудного

Решение маслихата города Рудного Костанайской области от 28 марта 2024 года № 122 . Зарегистрировано в Департаменте юстиции Костанайской области 9 апреля 2024 года № 10172-10

В соответствии с пунктом 2 статьи 8 Земельного кодекса Республики Казахстан, Рудненский городской маслихат РЕШИЛ:

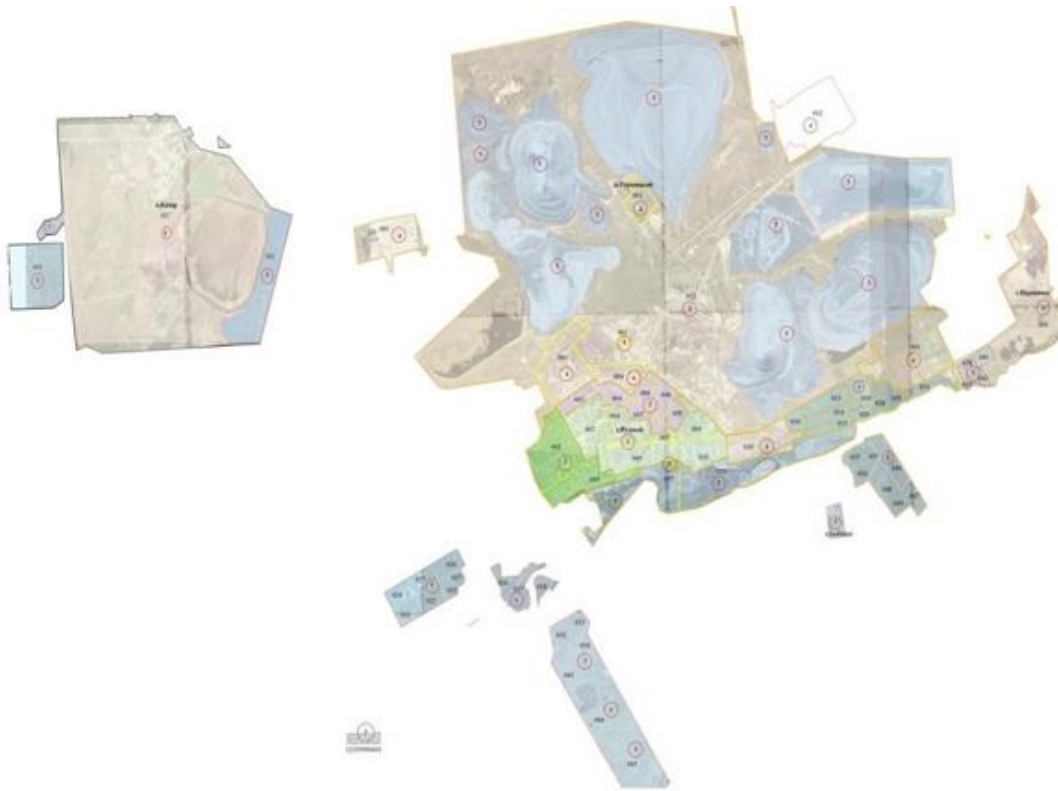
1. Утвердить проект (схему) зонирования земель города Рудного и населенных пунктов города Рудного согласно приложению к настоящему решению.
2. Настоящее решение вводится в действие по истечении десяти календарных дней после дня его первого официального опубликования.








Председатель городского маслихата

А. Исаков

Приложение
к решению маслихата
от 28 марта 2024 года
№ 122

Проект (схема) зонирования земель города Рудного и населенных пунктов города Рудного



- Шартты белгілер/ Условные обозначения:**
-  Рудный қаласының және Рудный қаласының елді мекендерінің шекаралары
Границы города Рудного и населенных пунктов города Рудного
 -  Cadastrлық кварталдың шекаралары
Границы кадастрового квартала
 -  Бағалау зонасының шекаралары/ Границы оценочной зоны
 -  Орман қорының жері/ Земли лесного фонда
 -  Су қорғау аймағы/ Водоохранная зона
 -  Cadastrлық кварталдың нөмірі/ Номер кадастрового квартала
 -  Бағалау зонасының нөмірі/ Номер оценочной зоны