

**О внесении изменений и дополнений в совместное решение Карасайского районного маслихата Алматинской области от 17 августа 2017 года №18-5 и постановление акимата Карасайского района Алматинской области от 17 августа 2017 года №652 "Об изменении границ (черт) населенных пунктов Карасайского района"**

Совместные решение Карасайского районного маслихата Алматинской области от 21 февраля 2025 года № 31-3 и постановление акимата Карасайского района Алматинской области от 21 февраля 2025 года № 60. Зарегистрировано Департаментом юстиции Алматинской области 25 февраля 2025 года № 6214-05

Карасайский районный маслихат РЕШИЛ и акимат Карасайского района ПОСТАНОВЛЯЕТ:

1. Внести в совместное решение Карасайского районного маслихата Алматинской области от 17 августа 2017 года №18-5 и постановление акимата Карасайского района Алматинской области от 17 августа 2017 года №652 "Об изменении границ (черт) населенных пунктов Карасайского района" (зарегистрировано в Реестре государственной регистрации нормативных правовых актов за № 4330) следующие изменения и дополнения согласно прилагаемым схематическим картам:

в пункте 1 указанного совместного решения маслихата и постановления акимата:  
абзац 2 подпункта 4) изложить в следующей редакции:

"изменить границу (черту) села Кыргауылдына 602,3774 гектаров, установив новые границы села Кыргауылды общей площадью 989,1836 гектаров;"

подпункт 4) дополнить абзацем следующего содержания:

"изменить границу (черту) села Долан на 219,3380 гектаров, установив новые границы села Долан общей площадью 362,6699 гектаров;"

подпункт 5) дополнить абзацем следующего содержания:

"изменить границу (черту) села Елтай на 66,7905 гектаров, установив новые границы села Елтай общей площадью 465,6705 гектаров;"

пункт 1 дополнить подпунктами 6), 7), 8) изложить в следующей редакции:

6) по Умтылскому сельскому округу:

"изменить границу (черту) села Алмалыбак на 1028,8947 гектаров, установив новые границы села Алмалыбак общей площадью 1546,8847 гектаров;"

7) по Жамбылскому сельскому округу:

"изменить границу (черту) села Кошмамбет на 57,5040 гектаров, установив новые границы села Кошмамбет общей площадью 575,747 гектаров;"

8) по сельскому округу Жибек жолы:

"изменить границу (черту) села Турар на 21,2536 гектаров, установив новые границы села Турар общей площадью 365,1036 гектаров."

2. Контроль за исполнением настоящего совместного решения Карасайского районного маслихата и постановления акимата Карасайского района возложить на курирующего заместителя акима района.

3. Настоящее совместное решение Карасайского районного маслихата и постановление акимата Карасайского района вводится в действие по истечении десяти календарных дней после дня его первого официального опубликования.

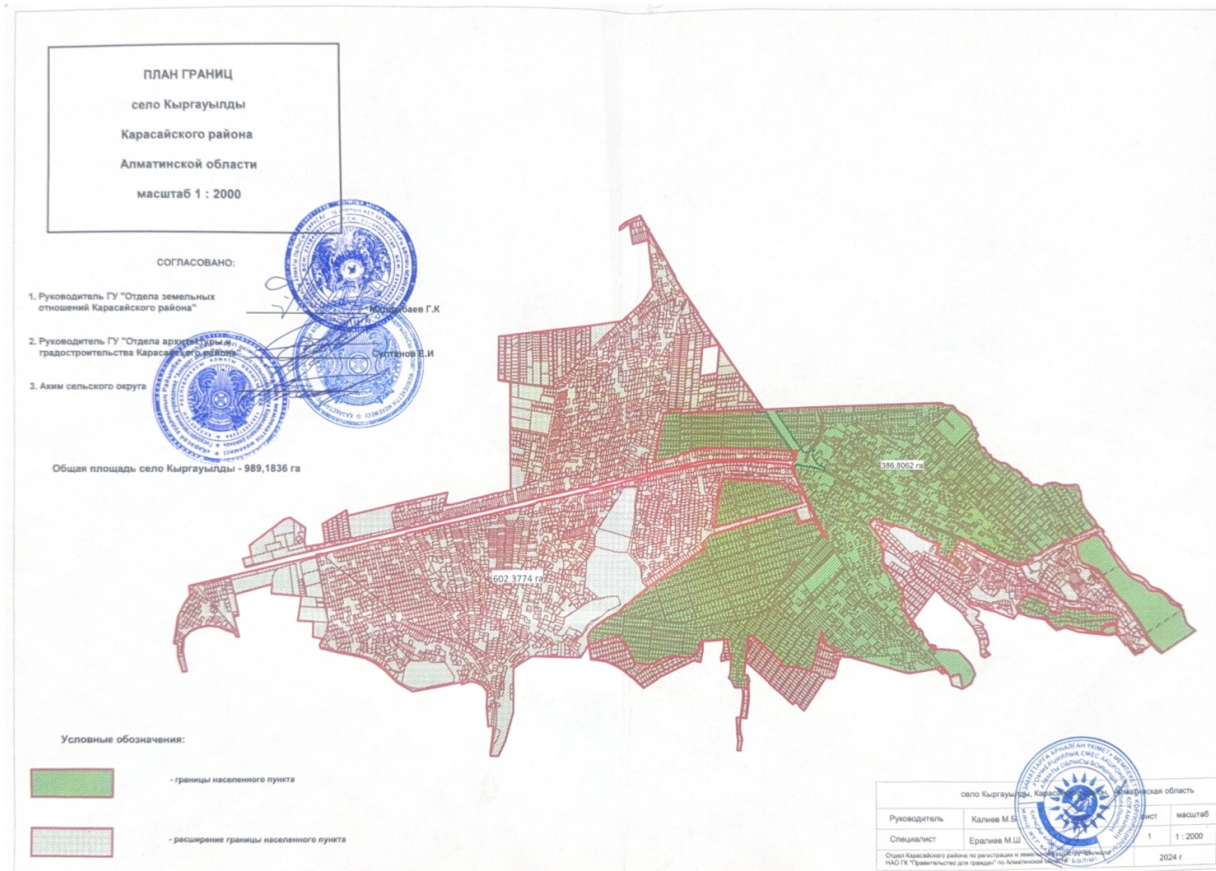
Аким Карасайского района

Председатель Карасайского районного маслихата

Ж. Естенов

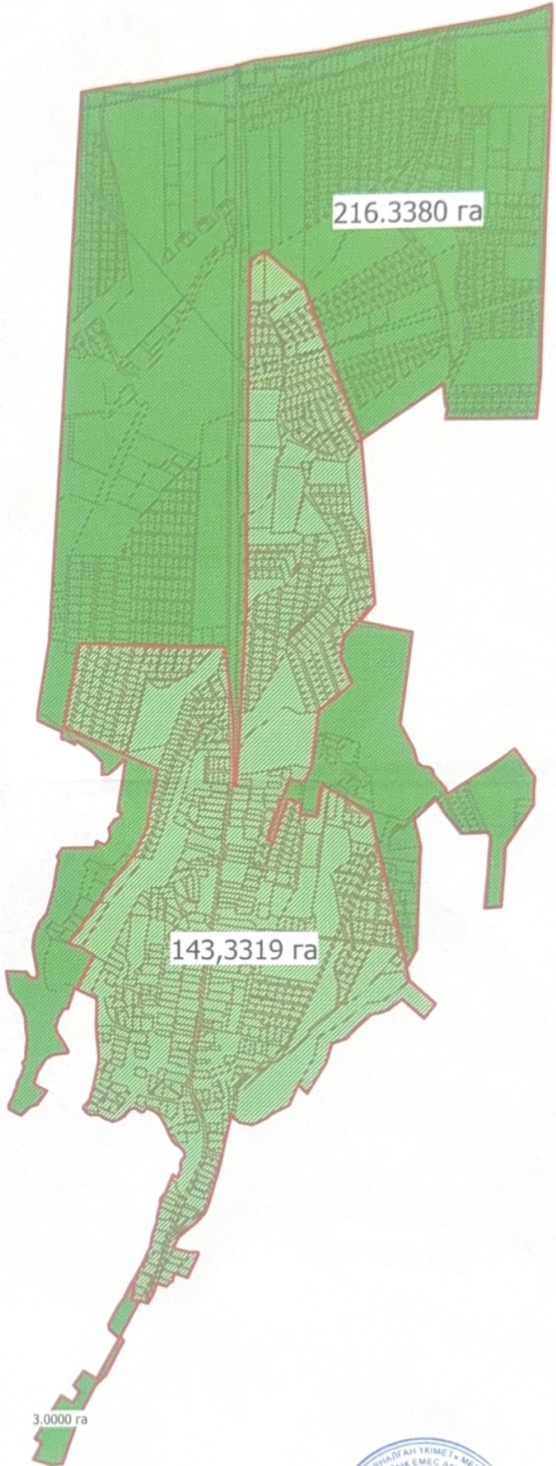
Б. Айнабеков

Приложение к совместному решению Карасайского районного маслихата от "21" февраля 2025 года № 31-3 и постановлению акимата Карасайского района от "21" февраля 2025 года № 60







ПЛАН ГРАНИЦ  
 село Долан  
 Карасайского района  
 Алматинской области  
 масштаб 1 : 1000



1. Руководитель ГУ "Отдел земельных отношений Карасайского района"
2. Руководитель ГУ "Отдела архитектуры и градостроительства Карасайского района"
3. Аким сельского округа

Общая площадь село Долан - 362,5699 га

Условные обозначения:

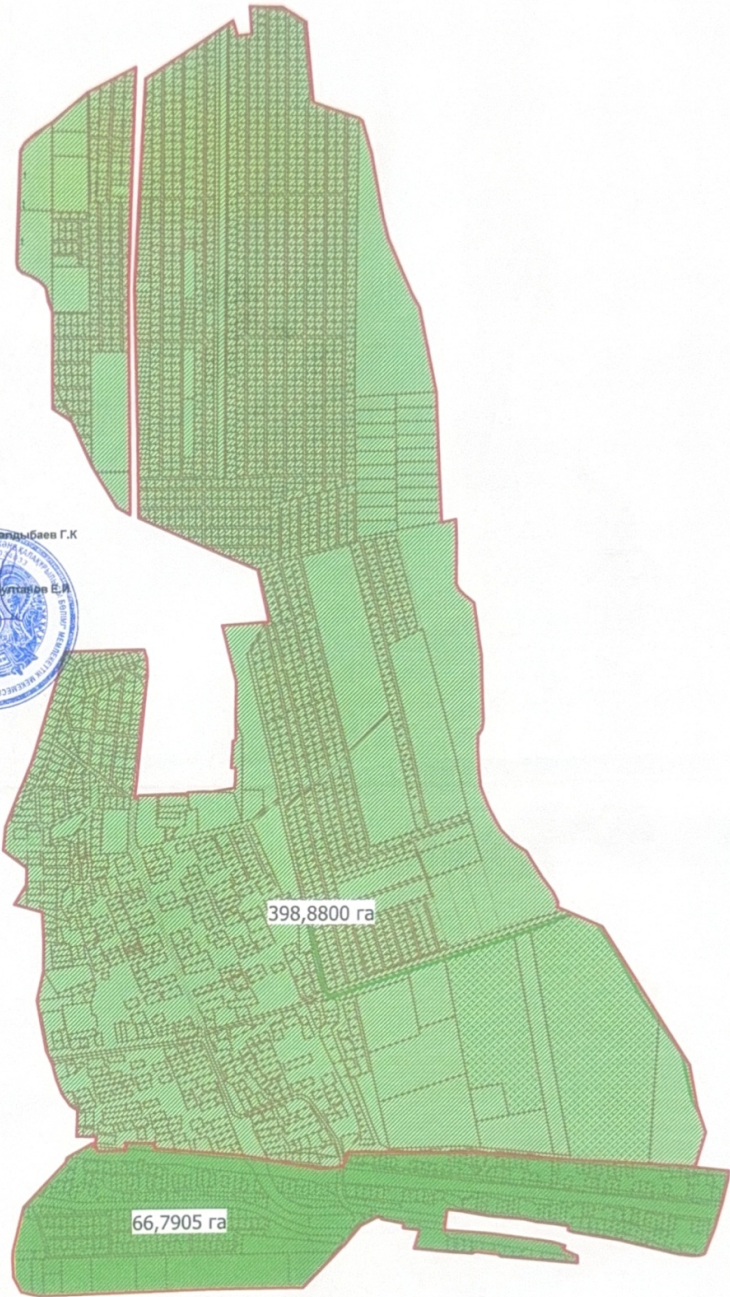
-  - расширение границы населенного пункта
-  - границы населенного пункта

село Долан, Карасайский район, Алматинская область			
Руководитель	Калиев М.Б.	Лист	масштаб
Специалист	Ералиев М.Ш.	1	1 : 1000
Отдел Карасайского района по регистрации и земельным отношениям НАО ГА "Управление для граждан" по Алматинской области			2024 г





ПЛАН ГРАНИЦ  
 село Елтай  
 Карасайского района  
 Алматинской области  
 масштаб 1 : 1000





СОГЛАСОВАНО

1. Руководитель ГУ "Отдела земельных отношений Карасайского района" **Малдыбаев Г.К.**
2. Руководитель ГУ "Отдела архитектуры и градостроительства Карасайского района" **Султанов Б.И.**
3. Аким сельского округа

Общая площадь село Елтай - 465,6705 га

Условные обозначения:

-  - расширение границы населенного пункта
-  - границы населенного пункта



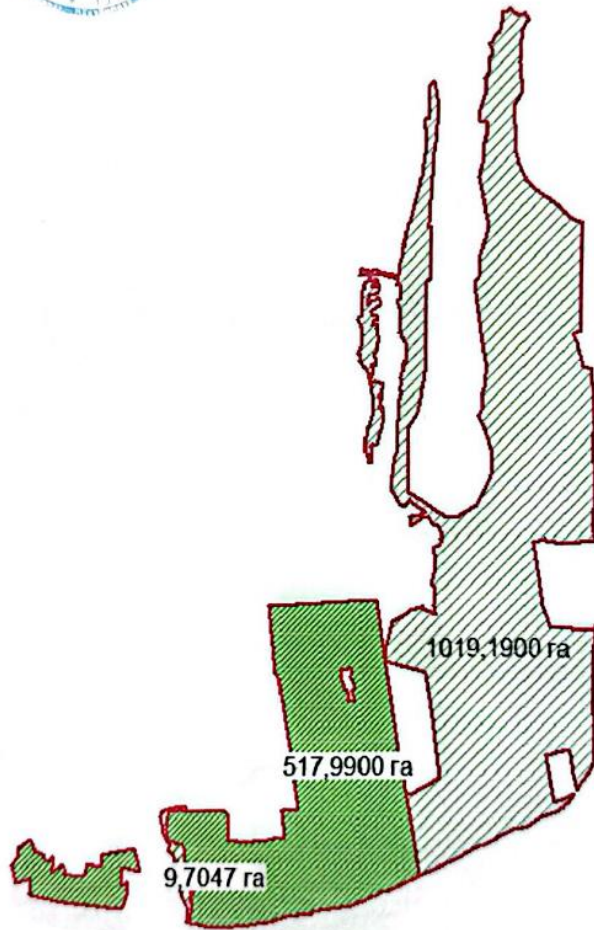
село Елтай, Карасайский район, Алматинская область			
Руководитель	Калинин М.В.	лист	масштаб
Специалист	Ердалиев М.Ш.	1	1 : 1000
Отдел Карасайского района по регистрации и земельному кадастру - Филиал УАД ГК "Правительство для граждан" по Алматинской области			2024 г

**ПЛАН ГРАНИЦ  
село Алмалыбак  
Карасайского района  
Алматинской области**

СОГЛАСОВАНО:

- 1. Руководитель ГУ "Отдел архитектуры и градостроительства Карасайского района" \_\_\_\_\_ Е. Султанов
- 2. Руководитель ГУ "Отдел земельных отношений Карасайского района" \_\_\_\_\_ Г. Малдыбаев
- 3. Аким сельского округа \_\_\_\_\_

Общая площадь село Алмалыбак - 1546,8847 га.

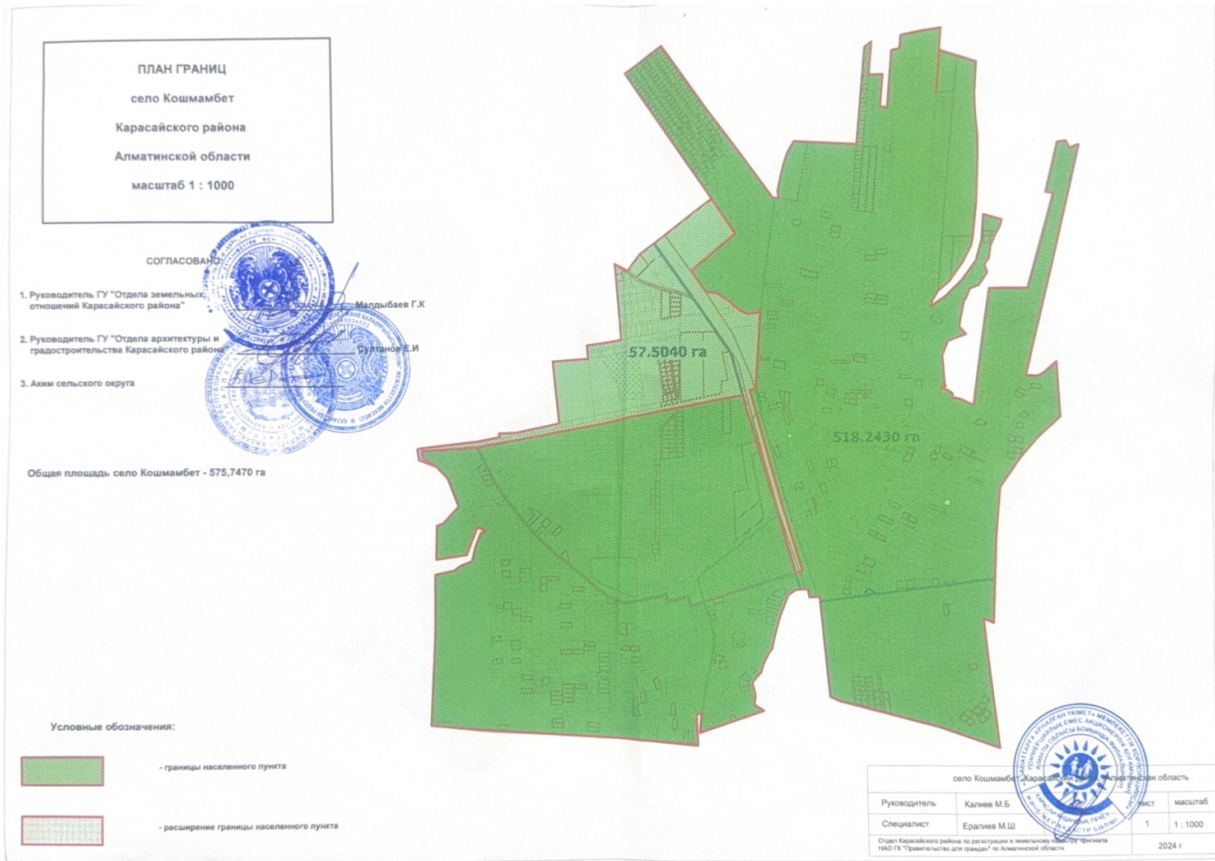


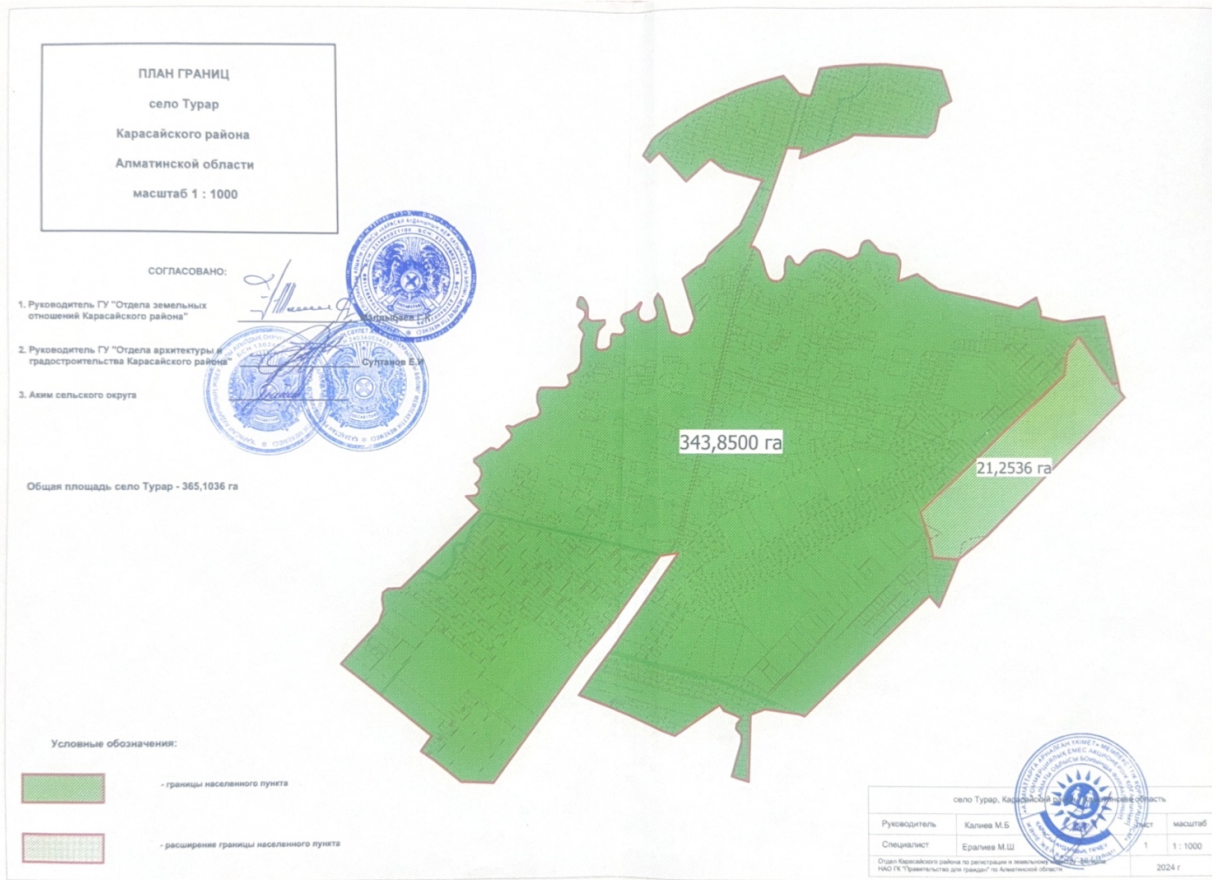
Условные обозначения:

- границы населенного пункта
- расширение границы населенного пункта

село Алмалыбак Карасайского района Алматинской области			
Руководитель	Калиев С.С.	Г.П.С.	масштаб
Специалист	Ералиев И.В.	С.П.	1:2000
Ученый консультант: _____			2024 ж.







© 2012. РГП на ПХВ «Институт законодательства и правовой информации Республики Казахстан»  
 Министерства юстиции Республики Казахстан