



Об утверждении проекта (схемы) зонирования земель Уйгурского района

Решение Уйгурского районного маслихата Алматинской области от 4 марта 2025 года № 8-36-180. Зарегистрировано Департаментом юстиции Алматинской области 5 марта 2025 года № 6220-05

В соответствии с пунктом 2 статьи 8 Земельного Кодекса Республики Казахстан и подпунктом 13) пункта 1 статьи 6 Закона Республики Казахстан "О местном государственном управлении и самоуправлении в Республике Казахстан", Уйгурский районный маслихат РЕШИЛ:

1. Утвердить проект (схемы) зонирования земель Уйгурского района согласно приложениям 1, 2, 3 к настоящему решению.

2. Контроль за исполнением настоящего решения возложить на постоянную комиссию районного маслихата по вопросам "Законности и правопорядка, прав граждан, местного самоуправления, сельского хозяйства, земельных отношений, экологии и эффективного использования природных ресурсов, депутатских полномочий и этики".

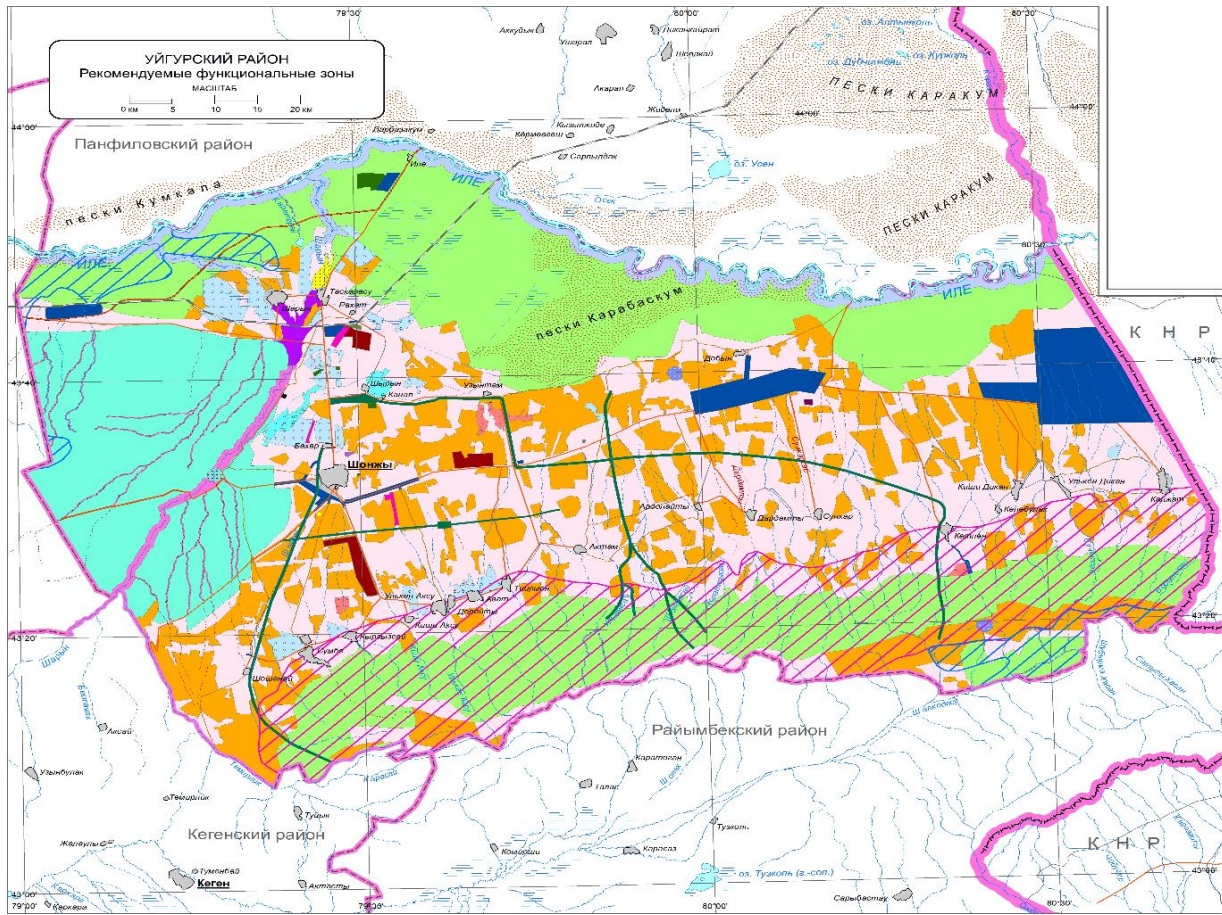
3. Настоящее решение вводится в действие по истечении десяти календарных дней после дня его первого официального опубликования.

Председатель Уйгурского районного маслихата

Н. Есжан

Приложение 1 к решению Уйгурского
районного маслихата от 4 марта 2025
года № 8-36-180

Функциональные зоны земель Уйгурского района



МОНОФУНКЦИОНАЛЬНЫЕ ЗОНЫ



ПОЛИФУНКЦИОНАЛЬНЫЕ ЗОНЫ



водоохранный режим на землях запаса




водоохранный режим на землях особо охраняемых природных территориях



земли лесного и водного фонда




пастбища и земли рекреационного назначения



пашня орошаемая и земли водного фонда



транспортная сеть на землях запаса



рекреационное использование на землях особо охраняемых природных территорий и водного фонда



Кетменский государственный природный заказник

ЭКОЛОГИЧЕСКИЕ КОРИДОРЫ КЛЮЧЕВЫХ ЗОН БИОРАЗНООБРАЗИЯ



Иле-Алатау – Шарын – Алтын-Эмель, Терискей Алатау – Узынкара

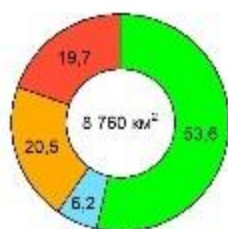
Приложение 2
к решению Уйгурского
районного маслихата
от 4 марта 2025 года № 8-36-180

Ландшафтный план земель Уйгурского района

СОЦИАЛЬНО ХОЗЯЙСТВЕННЫЕ ПОТРЕБНОСТИ РЕАЛИЗУЕМОГО
И ПЕРСПЕКТИВНОГО ТЕРРИТОРИАЛЬНОГО РАЗВИТИЯ

- I Сохранение зональных ландшафтов и существующего устойчивого экстенсивного использования с частичной охраной
- II Экстенсивное развитие орошаемого земледелия (преимущественно улучшение)
- III Экстенсивное развитие пастбищного животноводства (преимущественно улучшение)
- IV Санации интенсивно используемых ландшафтов под сельскохозяйственные угодья

ДОЛЕВОЕ СООТНОШЕНИЕ ЗОН (в %)

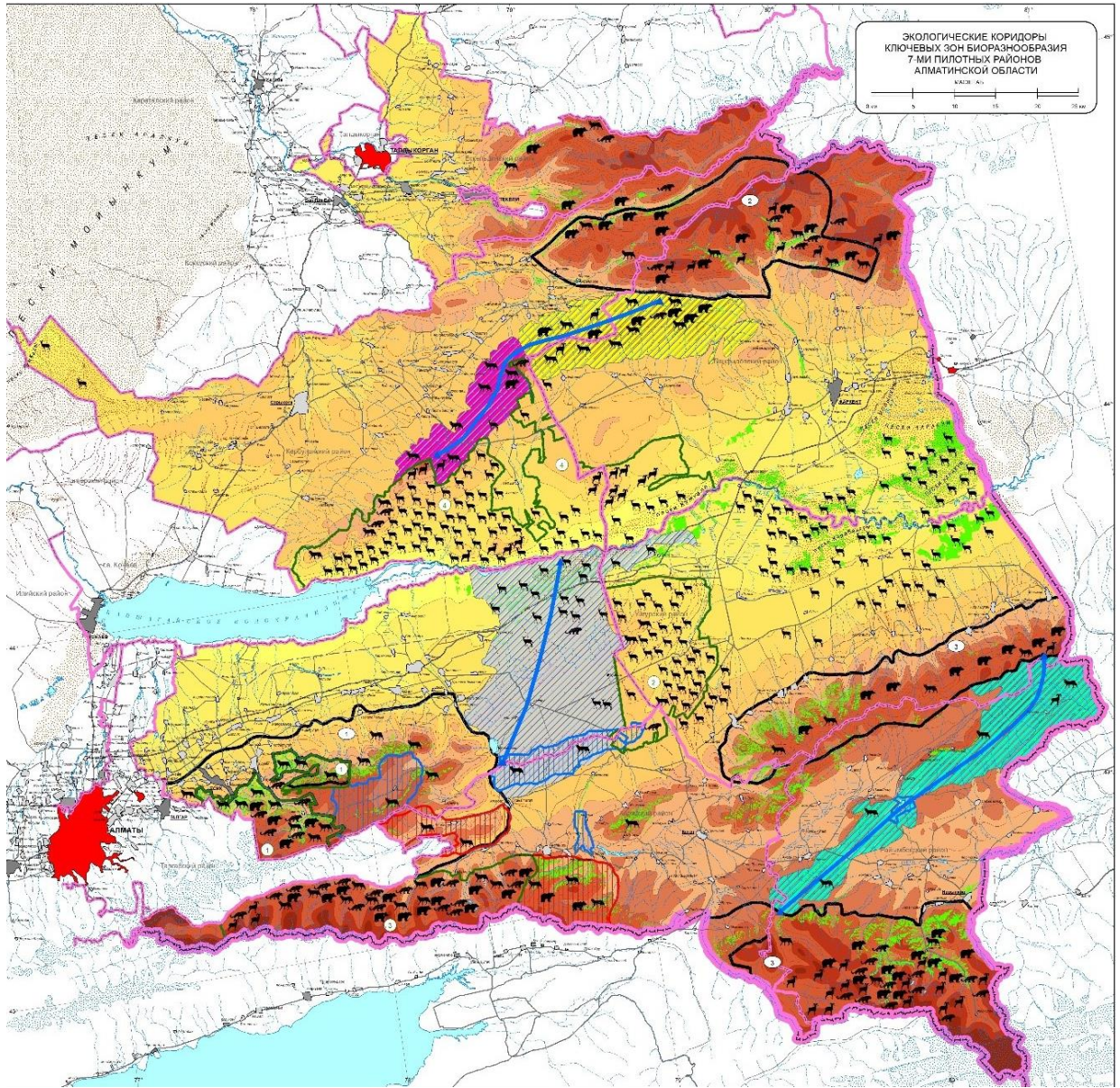


Уйгурский район

Приложение 3
к решению Уйгурского
районного маслихата
от 4 марта 2025 года № 8-36-180

Экологические коридоры 7 пилотных участков биоразнообразия земель Уйгурского района


ЭКОЛОГИЧЕСКИЕ КОРИДОРЫ
КЛЮЧЕВЫХ ЗОН БИОРАЗНООБРАЗИЯ
7 МИ ПЛОТНЫХ РАЙОНОВ
АЛМАТИНСКОЙ ОБЛАСТИ



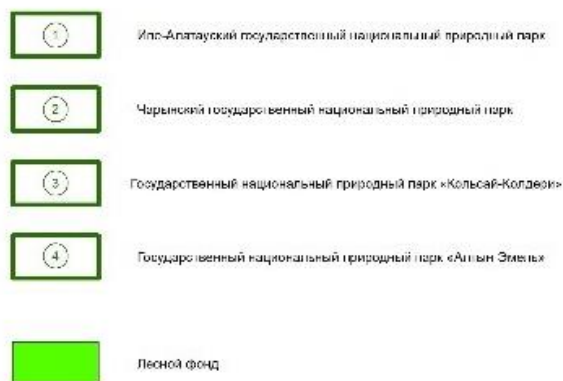
ЭКОЛОГИЧЕСКИЕ КОРРИДОРЫ КЛЮЧЕВЫХ ЗОН БИОРАЗНООБРАЗИЯ



РАСПРОСТРАНЕНИЕ КЛЮЧЕВЫХ КРАСНОКНИЖНЫХ ВИДОВ МЛЕКОПИТАЮЩИХ



ОСОБО ОХРАНЯЕМЫЕ ПРИРОДНЫЕ ТЕРРИТОРИИ



ГОСУДАРСТВЕННЫЕ ПРИРОДНЫЕ ЗАКАЗНИКИ

